



PEMERINTAH PROVINSI SUMATERA BARAT
DINAS BINA MARGA, CIPTA KARYA DAN TATA RUANG

Jalan Taman Siswa No. 1 Telp. (0751) 7051700 - 7051756 - 7051765 Fax. (0751) 7051783 Padang
<http://www.sumbarprov.go.id> - email : pdeisb@sumbarprov.go.id

Nomor : 600.1.0/2044-~~BARU~~ /2024
Lampiran : 1 (satu) berkas
Perihal : Informasi Pemanfaatan Ruang

Padang, 23 Juli 2024

Kepada Yth,
**Kepala Dinas Penanaman Modal dan
Pelayanan Terpadu Satu Pintu
(DPMPTSP) Provinsi Sumatera Barat**
di
Padang

Dengan Hormat,

Menindak lanjuti surat Kepala DPMPTSP Nomor 570/144-Pertek/DPM & PTSP/VII/2024 tanggal 22 Juli 2024 perihal Pertimbangan Teknis terkait Informasi Pemanfaatan Ruang Kegiatan Pembangunan dan Peningkatan Jalan Provinsi, berikut disampaikan:

1. Berdasarkan kegiatan pembangunan/peningkatan ruas jalan yang diajukan pada surat tersebut, panjang ruas jalan Alahan Panjang - Kiliran Jao 94 Km dengan lebar 6 m berada pada wilayah administrasi Kabupaten Solok, Kabupaten Sijunjung dan Kabupaten Dharmasraya.
2. Ruas jalan Simp. Sikundua - Garabak merupakan bagian dari ruas jalan Alahan Panjang - Kiliran Jao (Alahan Panjang-Talang Babungo-Simpang Sikundua-Garabak-Kiliran Jao) dengan panjang 3,06 Km dan lebar 6 m.
3. Berdasarkan Pasal 14 Ayat 10 huruf (f) Peraturan Daerah Provinsi Sumatera Barat Nomor 13 Tahun 2012 tentang RTRW Provinsi Sumatera Barat Tahun 2012-2023 ruas jalan Alahan Panjang - Kiliran Jao termasuk dalam pembangunan jalan baru jaringan jalan kolektor primer.
4. Ruas jalan Alahan Panjang - Kiliran Jao sebagaimana tertuang dalam Keputusan Gubernur Sumatera Barat Nomor 620-357-2023 tentang Penetapan Status Ruas Jalan menurut Fungsi dan Statusnya sebagai Jalan Provinsi telah diakomodir dalam Revisi RTRW Provinsi Sumatera Barat Tahun 2024-2044 Pasal 19 ayat 4 huruf (c) tentang Jalan Kolektor Primer 3.

Demikian disampaikan, atas perhatiannya diucapkan terima kasih.


KEPALA DINAS

Dr. ERASUKMA MUNAF, ST, MM, MT

Pembina Utama Madya/ IV d

NIP. 19720925 199803 1 003



Pemerintah Provinsi Sumatera Barat
Dinas Bina Marga, Cipta Karya, dan Tata Ruang

Peta Informasi Pemantafaatan Ruang
Ruas Jalan Alahan Panjang - Kiliran Jao
berdasarkan Ranperda RTRW
Provinsi Sumatera Barat Tahun 2023-2043

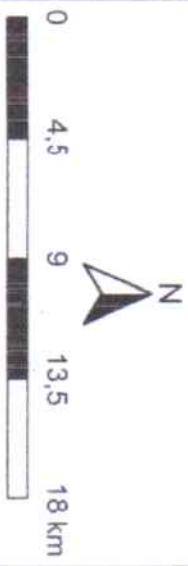






Diagram Lokasi



Legenda

-  Wilayah Administrasi Kabupaten/Kota
-  Ruas Jalan Alahan Panjang - Kiliran Jao
-  Sistem Jaringan Jalan dalam Ranperda RTRW Provinsi Sumatera Barat

Sumber

1. Koordinat dari Surat Kepala Bidang Bina Marga Nomor 620/2654-BM/2024 tanggal 10 Juli 2024 perihal Informas Kesesuaian Tata Ruang Jalan Alahan Panjang - Kiliran Jao
2. Rencana Sistem Jaringan Jalan berdasarkan Ranperda RTRW Provinsi Sumatera Barat Tahun 2023-2043

