



**PEMERINTAH PROVINSI SUMATERA BARAT
BADAN PENANGGULANGAN BENCANA DAERAH**

DATA & INFORMASI BENCANA PROVINSI SUMATERA BARAT TAHUN 2022



DATA DAN INFORMASI BENCANA SUMATERA BARAT

TAHUN 2022

Periode data	: 1 Januari – 31 Desember 2022
Verifikasi data	: Januari 2023
Analisis	: Januari – Februari 2023
Penyusunan Buku	: Maret 2023
Pencetakan	: Mei 2023
Pengesahan	: Mei 2023
Pengumpul Data	: Tim Data PUSDALOPS PB BPBD Provinsi Sumatera Barat
Analisis, layout dan Peta	: Yusra Agustin, S.T. Dilla Ulfa Desma, S.Si. Nur Rahmi Amalia, S.T.
Sampul	: Nur Rahmi Amalia, S.T.
Program	: Peningkatan Mitigasi Bencana
Kegiatan	: Penyusunan Data dan Informasi Kebencanaan
Sub Bidang	: Pencegahan
Bidang	: Pencegahan dan Kesiapsiagaan

BADAN PENANGGULANGAN BENCANA PROVINSI SUMATERA BARAT

Jl. Jenderal Sudirman No. 47, Padang 0751-890720



INFOGRAFIS BENCANA SUMATERA BARAT

2022

Revisi Mei 2023



TOTAL KEJADIAN BENCANA
TAHUN 2022

±1021

Tercatat kejadian Bencana keseluruhan ±1021.

Jenis kejadian yang dominan adalah Angin Kencang, Banjir dan Longsor, akibat Cuaca Ekstrim

JENIS KEJADIAN BENCANA DOMINAN



DAMPAK KEJADIAN BENCANA



TAKSIRAN KERUGIAN ±Rp 1.136.849.587.336

KAB/KOTA DOMINAN

- Kota Padang : 143
- Kota Bukittinggi : 98
- Kabupaten Agam : 95
- Kabupaten Padang Pariaman : 90

KAB. AGAM (95)

- Angin Kencang : 53
- Banjir : 9
- Gempa Bumi : 1
- Karhutla : 1
- Longsor : 32

KAB. SOLOLO (90)

- Angin Kencang : 22
- Banjir : 3
- Gempa Bumi : 18
- Longsor : 8

KAB. DHARMASRAYA (28)

- Banjir : 2
- Angin Kencang : 25

KAB. PADANG PARIAMAN (90)

- Abrasi Pantai : 2
- Angin Kencang : 68
- Banjir : 9
- Banjir Bandang : 1
- Longsor : 10

KAB. PASAMAN BARAT (31)

- Angin Kencang : 10
- Banjir : 9
- Gempa Bumi : 1
- Longsor : 11
- Karhutla : 1

KAB. SUJUNJUNG (69)

- Longsor : 3
- Karhutla : 17
- Banjir : 5
- Angin Kencang : 44

KAB. SOLOLO SELATAN (17)

- Angin Kencang : 13
- Banjir : 2
- Karhutla : 1
- Longsor : 1

KOTA PADANG (143)

- Angin Kencang : 128
- Banjir : 6
- Longsor : 9

KOTA PARIAMAN (19)

- Abrasi Pantai : 1
- Angin Kencang : 18

KAB. KEP. MENTAWAI (23)

- Abrasi Pantai : 1
- Angin Kencang : 5
- Banjir : 9
- Gempa Bumi : 1
- Karhutla : 10
- Longsor : 2

KAB. PASAMAN (67)

- Angin Kencang : 41
- Banjir : 12
- Banjir Bandang : 2
- Gempa Bumi : 8
- Karhutla : 8
- Longsor : 4

KAB. PESISIR SELATAN (76)

- Abrasi Pantai : 1
- Angin Kencang : 28
- Banjir : 14
- Karhutla : 24
- Longsor : 9

KAB. SOLOLO (24)

- Angin Kencang : 9
- Banjir : 5
- Banjir Bandang : 2
- Karhutla : 5
- Longsor : 3

KAB. TANAH DATAR (45)

- Angin Kencang : 36
- Karhutla : 3
- Longsor : 6

KOTA PADANG PANJANG (33)

- Pohon Tumbang : 27
- Banjir : 4
- Longsor : 2

KOTA SAWAHLUNTO (59)

- Angin Kencang : 40
- Banjir : 1
- Karhutla : 4
- Longsor : 14

KOTA BUKITTINGGI (98)

- Angin Kencang : 66
- Banjir : 28
- Longsor : 4

KOTA PAYAKUMBUH (19)

- Angin Kencang : 19

KOTA SOLOLO (28)

- Angin Kencang : 22
- Banjir : 4
- Longsor : 2

KATA PENGANTAR


بِسْمِ اللَّهِ الرَّحْمَنِ الرَّحِيمِ

Puji syukur kepada Allah yang Maha Kuasa atas Berkah dan Karunia-Nya penyusunan buku Data dan Informasi Bencana Sumatera Barat Tahun 2022 dapat diselesaikan. Penyusunan buku ini bertujuan untuk menyajikan data dan informasi tentang kebencanaan di Sumatera Barat dengan **merangkum kejadian-kejadian bencana agar dapat dituangkan sebagai data sejarah atau riwayat bencana** di Provinsi Sumatera Barat sepanjang tahun 2022.

Meskipun buku Data dan Informasi Bencana Sumatera Barat ini disusun setiap tahunnya, kami menyadari bahwa buku ini memiliki banyak kekurangan. Selanjutnya diharapkan buku ini dapat terus disempurnakan dan disesuaikan dengan perkembangan kebencanaan dan penanggulangan bencana di Provinsi Sumatera Barat. Tentunya hal ini tidak dapat dicapai tanpa masukan, kritik, dan saran yang membangun dari berbagai pihak terutama dari insan penggiat kebencanaan.

Akhirnya kami mengucapkan terima kasih kepada semua pemangku kepentingan yang telah terlibat secara langsung maupun tidak langsung dalam penyusunan Buku Data dan Informasi Bencana Sumatera Barat tahun 2022 ini, semoga buku ini dapat menjadi dokumen yang bermanfaat terutama sebagai dasar bagi pembuatan kebijakan dan pengambilan keputusan terkait kebencanaan di Provinsi Sumatera Barat di masa yang akan datang.

Padang, Mei 2023


ARRY YUSWANDI, S.KM., M.KM.
Pembina Utama Muda (IV/c)
NIP. 19750810 199903 1 006

DAFTAR ISI

INFOGRAFIS	ii
KATA PENGANTAR	iii
DAFTAR ISI	iv
DAFTAR GAMBAR	vi
DAFTAR TABEL	vii
BAB I PENDAHULUAN	I-1
I.1. Latar Belakang	I-1
I.2. Tujuan dan Cakupan	I-2
I.3. Metodologi	I-2
BAB II GAMBARAN UMUM SUMATERA BARAT	II-1
II.1. Kondisi Fisik Wilayah	II-3
II.1.1. Kondisi Topografi	II-3
II.1.2. Kondisi Geologi	II-5
II.1.3. Kondisi Hidrologi	II-10
II.1.4. Kondisi Bencana Geologi	II-14
II.2. Kondisi Iklim	II-22
II.3. Kependudukan	II-23
BAB III GAMBARAN UMUM KEBENCANAAN SUMATERA BARAT 2022	III-1
III.1. Kejadian Bencana dan Dampak	III-1
III.1.1. Gambaran Umum	III-1
III.1.2. Dampak Bencana	III-3
III.1.3. Kejadian Bencana Berdasarkan Bulan	III-7
III.2. Kegempaan	III-9
BAB IV URAIAN BEBERAPA JENIS BENCANA MENONJOL	
IV.1. Angin Kencang	IV-1
IV.2. Banjir	IV-9
IV.3. Longsor	IV-13
IV.4. Gempa Bumi	IV-19
BAB V PENUTUP	V-1
DAFTAR PUSTAKA	
DAFTAR LAMPIRAN	
Lampiran 1 Data Gempa Wilayah Sumatera Barat Dan Sekitarnya Tahun 2022	
Lampiran 2 Rekapitulasi Kejadian Bencana Provinsi Sumatera Barat Tahun 2022	
Lampiran 3 Data Histori Kejadian Bencana Provinsi Sumatera Barat Tahun 2022	
Lampiran 4.1. Peta Daerah Terdampak Angin Kencang Tahun 2022 Provinsi Sumatera Barat	
Lampiran 4.2. Peta Daerah Terdampak Banjir Tahun 2022 Provinsi Sumatera Barat	

- Lampiran 4.3. Peta Daerah Terdampak Banjir Bandang Tahun 2022 Provinsi Sumatera Barat
- Lampiran 4.4. Peta Daerah Terdampak Longsor Tahun 2022 Provinsi Sumatera Barat
- Lampiran 4.5. Peta Daerah Terdampak Abrasi Pantai Tahun 2022 Provinsi Sumatera Barat
- Lampiran 4.6. Peta Sebaran Titik Gempa Berdasarkan Magnitudo Tahun 2022 Provinsi Sumatera Barat
- Lampiran 4.7. Peta Sebaran Titik Gempa Berdasarkan Kedalaman 2022 Provinsi Sumatera Barat

DAFTAR GAMBAR

Gambar 2.1.	Peta Wilayah Administrasi Provinsi Sumatera Barat	II-2
Gambar 2.2.	Peta Kemiringan Lereng Provinsi Sumatera Barat	II-5
Gambar 2.3.	Kondisi Regional Pulau Sumatera	II-6
Gambar 2.4.	Peta Geologi Regional Provinsi Sumatera Barat	II-10
Gambar 2.5.	Peta Sistem Wilayah Sungai Provinsi Sumatera Barat	II-12
Gambar 2.6.	Peta Persebaran Gunung Api di Provinsi Sumatera Barat	II-21
Gambar 3.1.	Grafik Jumlah Kejadian Bencana per-Kabupaten/Kota	III-2
Gambar 3.2.	Jumlah kejadian per jenis bencana di Provinsi Sumatera Barat Tahun 2022	III-2
Gambar 3.3.	Grafik jumlah kejadian bencana berdasarkan bulan	III-7
Gambar 3.4.	Grafik perbandingan kejadian bencana berdasarkan bulan	III-8
Gambar 3.5.	Grafik perbandingan jumlah gempa berdasarkan magnitudo di Wilayah Sumatera Barat dan Sekitarnya (PGR VI, Tahun 2022)	III-10
Gambar 3.6.	Grafik jumlah gempa di Wilayah Sumatera Barat dan Sekitarnya (PGR VI, Tahun 2022)	III-11
Gambar 3.7.	Grafik perbandingan jumlah gempa berdasarkan magnitudo di Wilayah Sumatera Barat dan Sekitarnya (PGR VI, Tahun 2022)	III-11
Gambar 3.8.	Grafik perbandingan jumlah gempa berdasarkan kedalaman di Wilayah Sumatera Barat dan Sekitarnya (PGR VI, Tahun 2022)	III-12
Gambar 3.9.	Grafik perbandingan jumlah gempa berdasarkan bulan dan kedalaman di Wilayah Sumatera Barat dan Sekitarnya (PGR VI, Tahun 2022)	III-12
Gambar 3.10.	Peta sebaran gempa bumi. Sumber data PGR VI Tahun 2022	III-13
Gambar 4.1.	Dampak kejadian angin kencang di beberapa lokasi di Sumatera Barat	IV-1
Gambar 4.2.	Grafik jumlah kejadian angin kencang berdasarkan bulan	IV-2
Gambar 4.3.	Jumlah kejadian angin kencang berdasarkan Kabupaten/Kota	IV-3
Gambar 4.4.	Dampak kejadian banjir di beberapa lokasi di Sumatera Barat	IV-9
Gambar 4.5.	Grafik jumlah kejadian banjir berdasarkan bulan	IV-10
Gambar 4.6.	Grafik jumlah kejadian banjir berdasarkan Kabupaten/Kota	IV-11
Gambar 4.7.	Dampak kejadian longsor di beberapa lokasi di Sumatera Barat	IV-14
Gambar 4.8.	Grafik jumlah kejadian bencana berdasarkan bulan	IV-15
Gambar 4.9.	Grafik jumlah kejadian longsor berdasarkan Kabupaten/Kota	IV-16
Gambar 4.10.	Dampak kejadian gempa bumi di beberapa lokasi di Sumatera Barat	IV-20

DAFTAR TABEL

Tabel 1.1.	Alur Proses Pembuatan Buku Data dan Informasi Kebencanaan	I-3
Tabel 2.1.	Luas Wilayah, Jumlah Kecamatan, Kelurahan, Nagari, dan Desa di Provinsi Sumatera Barat Tahun 2022	II-3
Tabel 2.2	Pengamatan Unsur Iklim di Stasiun Pengamatan BMKG di Provinsi Sumatera Barat, 2020-2021	II-23
Tabel 2.3	Proyeksi jumlah penduduk Provinsi Sumatera Barat	II-24
Tabel 3.1.	Jumlah Kejadian bencana Kabupaten/Kota	III-1
Tabel 3.2.	Jumlah Kejadian Bencana Kabupaten/Kota berdasarkan Jenis Bencana	III-3
Tabel 3.3.	Dampak kejadian bencana terhadap masyarakat menurut jenis bencana	III-4
Tabel 3.4.	Dampak Kejadian bencana terhadap masyarakat per-Kabupaten/Kota	III-4
Tabel 3.5.	Dampak kejadian bencana terhadap permukiman menurut jenis bencana	III-5
Tabel 3.6.	Dampak Kejadian bencana terhadap permukiman per-Kabupaten/Kota	III-5
Tabel 3.7.	Dampak kejadian bencana terhadap fasilitas umum menurut jenis bencana	III-6
Tabel 3.8.	Dampak kejadian bencana terhadap fasilitas umum per-Kabupaten/Kota	III-6
Tabel 3.9.	Jumlah kejadian bencana berdasarkan bulan	III-7
Tabel 3.10.	Dampak kejadian bencana pada masyarakat berdasarkan bulan	III-9
Tabel 3.11.	Jumlah gempa bulanan (Sumber: PGR IV Padang Panjang)	III-10
Tabel 4.1.	Jumlah kejadian angin kencang dan total rumah rusak berdasarkan bulan	IV-2
Tabel 4.2.	Daftar daerah terdampak kejadian angin kencang	IV-3
Tabel 4.3.	Jumlah kejadian dan dampak banjir berdasarkan bulan	IV-10
Tabel 4.4.	Daerah terdampak banjir selama periode Tahun 2022	IV-11
Tabel 4.5.	Jumlah kejadian longsor dan dampak terhadap manusia berdasarkan bulan	IV-14
Tabel 4.6.	Dampak kejadian longsor terhadap permukiman berdasarkan bulan	IV-15
Tabel 4.7.	Daftar kecamatan rawan longsor Kabupaten Kota Se-Sumatera Barat 2022	IV-16
Tabel 4.8.	Daftar Nagari/Desa terdampak Bencana gempa bumi 25 Februari 2022	IV-20

BAB I

PENDAHULUAN

I.1. Latar Belakang

Provinsi Sumatera Barat merupakan wilayah dengan potensi bencana tinggi (IRBI, 2022). Hal ini disebabkan oleh posisi Sumatera Barat yang terletak pada bagian barat tengah pulau Sumatera yang berhadapan langsung dengan lempeng Samudera Hindia di sebelah barat, gunung api yang berada pada jajaran perbukitan barisan, dan jalur sesar semangko yang membelah pulau Sumatera dari Aceh hingga Lampung. Selain itu, Sumatera Barat juga dilalui oleh garis khatulistiwa yang menyebabkan wilayah ini mempunyai musim hujan dan musim kemarau yang tidak teratur (bias). Kondisi geologi dan geografis tersebut menimbulkan beberapa potensi bencana alam di Sumatera Barat antara lain:

1. Erupsi Gunung Api
2. Longsor
3. Banjir
4. Banjir Bandang
5. Gelombang Pasang
6. Gempa Bumi
7. Tsunami
8. Kebakaran Hutan dan Lahan
9. Abrasi Pantai
10. Angin Kencang (Badai/ Puting Beliung /Hujan Badai)

Kesiapsiagaan Sumatera Barat dalam menghadapi berbagai potensi tersebut telah diupayakan dalam berbagai hal, mulai dari pembentukan Badan Penanggulangan Bencana yang berada di 19 Kabupaten/Kota, pembentukan Komunitas Siaga Bencana di tiap Kabupaten/Kota hingga mengadakan sosialisasi dan edukasi bagi masyarakat dan siswa sekolah. Selain itu, terdapat juga pengadaan peralatan pemantauan cuaca dan kegempaan dari sumber terpercaya melalui mekanisme yang diselenggarakan oleh instansi teknis seperti Badan Meteorologi dan Geofisika (BMKG), Pusat Vulkanologi dan Mitigasi Bencana Geologi (PVMBG) serta Lembaga Antariksa dan Penerbangan Nasional (LAPAN), serta sumber-sumber resmi internasional melalui jaringan internet. Sementara itu, koordinasi dan jaringan informasi kebencanaan se-Sumatera Barat dilakukan secara intensif dengan Pemda Kabupaten/Kota yang dalam hal ini adalah BPBD Kabupaten/Kota.

Upaya yang dilakukan tidak akan maksimal hasilnya apabila tidak diiringi oleh analisis basis data kebencanaan terkini di masing-masing Kabupaten/Kota dalam periode tertentu. Oleh karena itu, BPBD Provinsi Sumatera Barat perlu melakukan pengumpulan data dan analisis sederhana tentang bencana-bencana alam yang terjadi di Sumatera Barat dalam periode 1 (satu) tahun hingga dapat diketahui upaya yang tepat untuk menanggulangi bencana-bencana yang mungkin terjadi di masa yang akan datang.

I.2. Tujuan dan Cakupan

Tujuan yang ingin dicapai dalam buku ini adalah:

- 1) Dapat mengetahui jumlah kejadian bencana yang ada di Provinsi Sumatera Barat
- 2) Dapat mengetahui kerugian dan dampak dari bencana yang ada di Provinsi Sumatera Barat
- 3) Dapat mengetahui potensi dan kapasitas masyarakat Provinsi Sumatera Barat

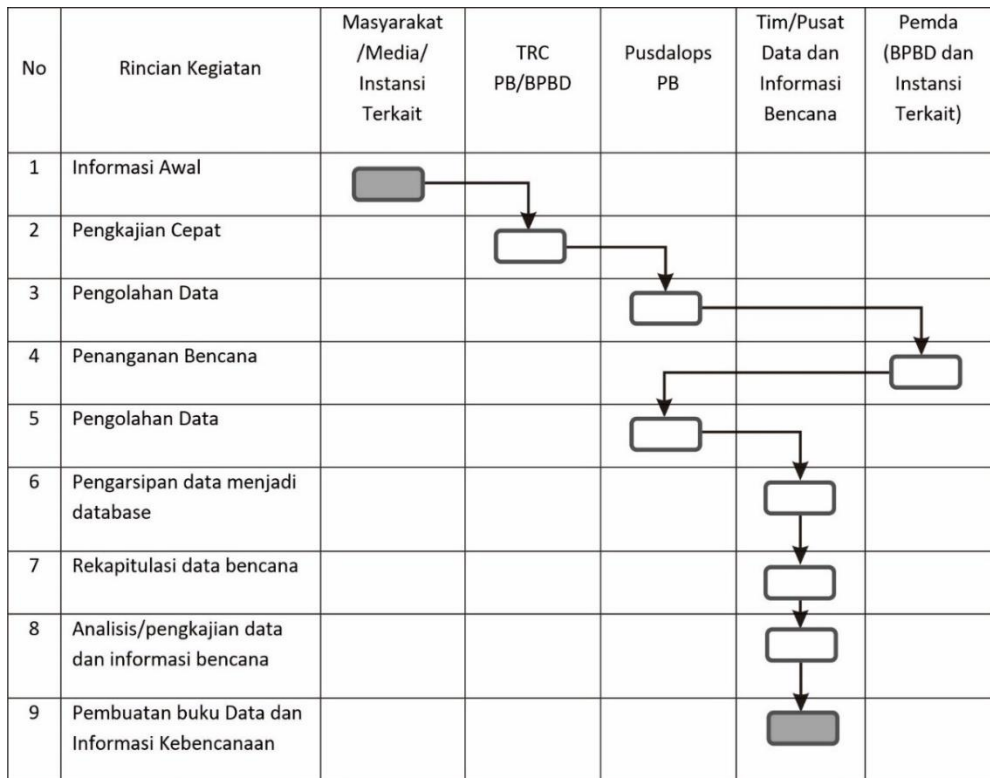
Buku ini mencakup jumlah kejadian bencana yang ada di Provinsi Sumatera Barat selama tahun 2022 dari laporan masing-masing BPBD di 19 Kabupaten/Kota kepada Pusdalops PB Provinsi Sumatera Barat. Selain itu, pada buku ini juga terdapat analisis potensi dan kapasitas masyarakat dari data relawan yang sudah mengikuti pelatihan di Provinsi Sumatera Barat.

I.3. Metodologi

Penyusunan basis data kebencanaan BPBD Provinsi Sumatera Barat dilakukan dengan pencatatan laporan kejadian bencana baik yang ditetapkan sebagai Status Bencana melalui Surat Keputusan Kepala Daerah di Kabupaten/Kota atau Provinsi maupun yang tidak ditetapkan sebagai Status Bencana. Penerimaan informasi dapat melalui jaringan komunikasi radio dan media komunikasi lainnya yang kemudian terkonfirmasi dengan laporan resmi dari BPBD Kabupaten/Kota ditambah dengan rekapitulasi data per-periode waktu dari BPBD Kabupaten/Kota.

Rekaman kejadian bencana yang tercatat dalam basis data di Pusat Pengendali Operasi Penanggulangan Bencana (Pusdalops PB) dianalisis dengan metode perhitungan sederhana dimana kejadian yang sama pada tanggal yang sama dihitung 1 (satu) kali kejadian bencana. Kelengkapan data detail seperti wilayah administrasi, dampak, dan kerugian diakumulasi untuk satu peristiwa bencana saja. Kualitas dan kuantitas pelaporan (volume data) sangat tergantung dari penginputan data di Pusdalops PB dan suplai data atau laporan dari setiap Kabupaten/Kota.

Tabel 1.1. Alur Proses Pembuatan Buku Data dan Informasi Kebencanaan



BAB II

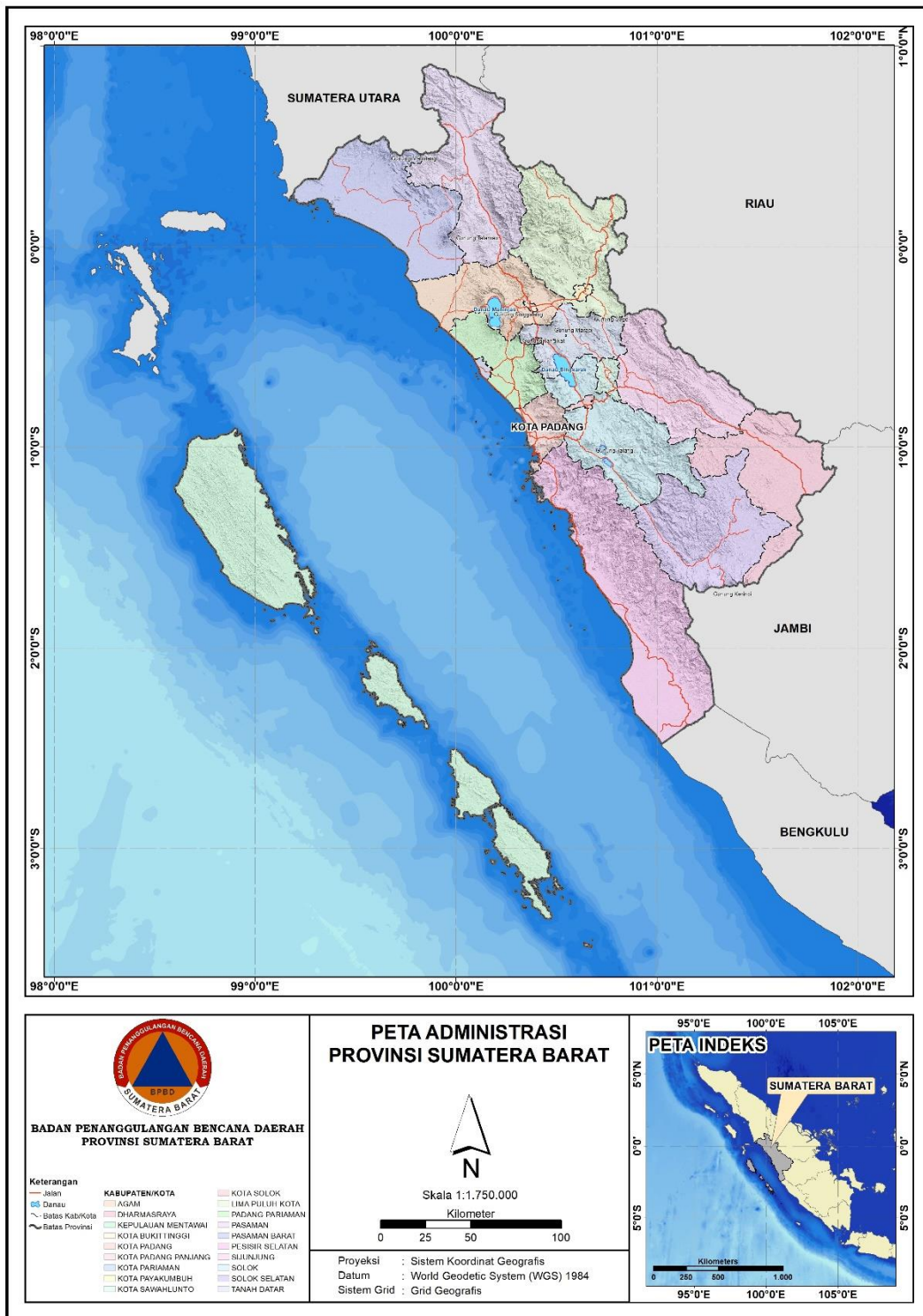
GAMBARAN UMUM SUMATERA BARAT

Provinsi Sumatera Barat terletak pada kedudukan 00° 54' Lintang Utara (LU) sampai dengan 3° 30' Lintang Selatan (LS) serta 98° 36' sampai dengan 101° 53' Bujur Timur (BT) dengan luas 42.012,89 Km² dan luas perairan (laut) 37.355,46 Km², dengan panjang pantai termasuk Kepulauan Mentawai ± 2.285,96 km. Batas wilayah Provinsi Sumatera Barat yaitu:

- a. Sebelah Utara : berbatasan dengan Provinsi Sumatera Utara
- b. Sebelah Barat : berbatasan dengan Samudera Hindia
- c. Sebelah Timur : berbatasan dengan Provinsi Riau dan Jambi
- d. Sebelah Selatan : berbatasan dengan Provinsi Bengkulu

Berdasarkan Peta Rupa Bumi Indonesia (RBI) tahun 2017 Sumatera Barat memiliki panjang garis pantai 2.285,96 km sudah termasuk Kabupaten Kepulauan Mentawai. Dengan dikeluarkannya UU No. 5 Tahun 1983 tentang Zona Ekonomi Eksklusif Indonesia (ZEEI), maka perairan laut Sumatera Barat diperluas lagi 200 mil, sehingga total luas perairan Sumatera Barat menjadi 186.580 km².

Wilayah administrasi Provinsi Sumatera Barat terdiri dari 19 (sembilan belas) kabupaten dan kota yang meliputi 12 (dua belas) kabupaten dan 7 (tujuh) kota, dimana Kabupaten Kepulauan Mentawai memiliki wilayah terluas, yaitu 6,01 ribu km² atau sekitar 14,21% dari luas Provinsi Sumatera Barat. Sedangkan Kota Padang Panjang memiliki luas daerah terkecil, yaitu 23,0 km² (0,05%). Wilayah Sumatera Barat memiliki 179 kecamatan, 230 kelurahan, 803 nagari, dan 126 desa dengan rincian sebagai berikut pada **Tabel 2.1**.



Gambar 2.1. Peta Wilayah Administrasi Provinsi Sumatera Barat

Tabel 2.1. Luas Wilayah, Jumlah Kecamatan, Kelurahan, Nagari, dan Desa di Provinsi Sumatera Barat Tahun 2022

No	Kabupaten/Kota	Luas Wilayah (Km ²)	Kecamatan	Kelurahan	Nagari	Desa
1	Kab. Kep. Mentawai	6.011,35	10	-	-	43
2	Kab. Pesisir Selatan	5.749,89	15	-	182	-
3	Kab. Solok	3.738,00	14	-	74	-
4	Kab. Sijunjung	3.130,40	8	-	61	1
5	Kab. Tanah Datar	1.336,10	14	-	75	-
6	Kab. Padang Pariaman	1.332,51	17	-	103	-
7	Kab. Agam	1.804,30	16	-	82	-
8	Kab. Lima Puluh Kota	3.571,14	13	-	79	-
9	Kab. Pasaman	3.947,63	12	-	37	-
10	Kab. Solok Selatan	3.346,20	7	-	39	-
11	Kab. Dhamasraya	2.961,13	11	-	52	-
12	Kab. Pasaman Barat	3.887,77	11	-	19	-
13	Kota Padang	693,66	11	104	-	-
14	Kota Solok	71,29	2	13	-	-
15	Kota Sawahlunto	231,93	4	10	-	27
16	Kota Padang Panjang	23,00	2	16	-	-
17	Kota Bukittinggi	25,24	3	24	-	-
18	Kota Payakumbuh	85,22	5	47	-	-
19	Kota Pariaman	66,13	4	16	-	55
Jumlah		42.012,89	179	230	803	126

II.1. Kondisi Fisik Wilayah

Kondisi fisik suatu wilayah didapatkan dari keadaan morfologi dan litologi. Berikut masing-masing penjelasannya.

II.1.1. Kondisi Topografi

Berdasarkan morfologinya, daerah Sumatera Barat dapat dikelompokkan menjadi beberapa bentuk menurut klasifikasi Van Zuidam (1983), yaitu:

a. Dataran

Daerah yang bermorfologi dataran mempunyai kelerengan 0-2% dan beda tinggi <5 m. Daerah yang termasuk pada bentuk ini yaitu daerah Kota Padang, Kota Pariaman, sebagian Kabupaten Pasaman Barat, dan bagian selatan Kabupaten Pesisir Selatan.

b. Bergelombang lemah

Daerah yang bermorfologi bergelombang/miring landai mempunyai kelerengan sebesar 2-7% dengan beda tinggi 5-50 m. Daerah yang termasuk pada bentuk ini yaitu bagian barat Kabupaten Agam, sebagian Kabupaten Dhamasraya, Kota Bukittinggi, Kota Payakumbuh, dan sebagian besar Kabupaten Kepulauan Mentawai.

c. Bergelombang lemah – kuat

Daerah yang bermorfologi bergelombang/miring mempunyai kelerengan 7-15% dengan beda tinggi 50-75 m. Daerah yang termasuk pada bentuk ini yaitu sebagian Kabupaten Dhamasraya, sebagian Kabupaten Kepulauan Mentawai, dan sebagian Kabupaten Pasaman Barat.

d. Bergelombang kuat – perbukitan

Daerah yang bermorfologi berbukit bergelombang/miring mempunyai kelerengan 15-30% dengan beda tinggi 75-200 m. Daerah yang termasuk pada bentuk ini yaitu sebagian besar Kabupaten Pesisir Selatan, Kabupaten Lima Puluh Kota, Kabupaten Pasaman, Kabupaten Solok Selatan, dan Kabupaten Tanah Datar.

e. Perbukitan – tersayat kuat

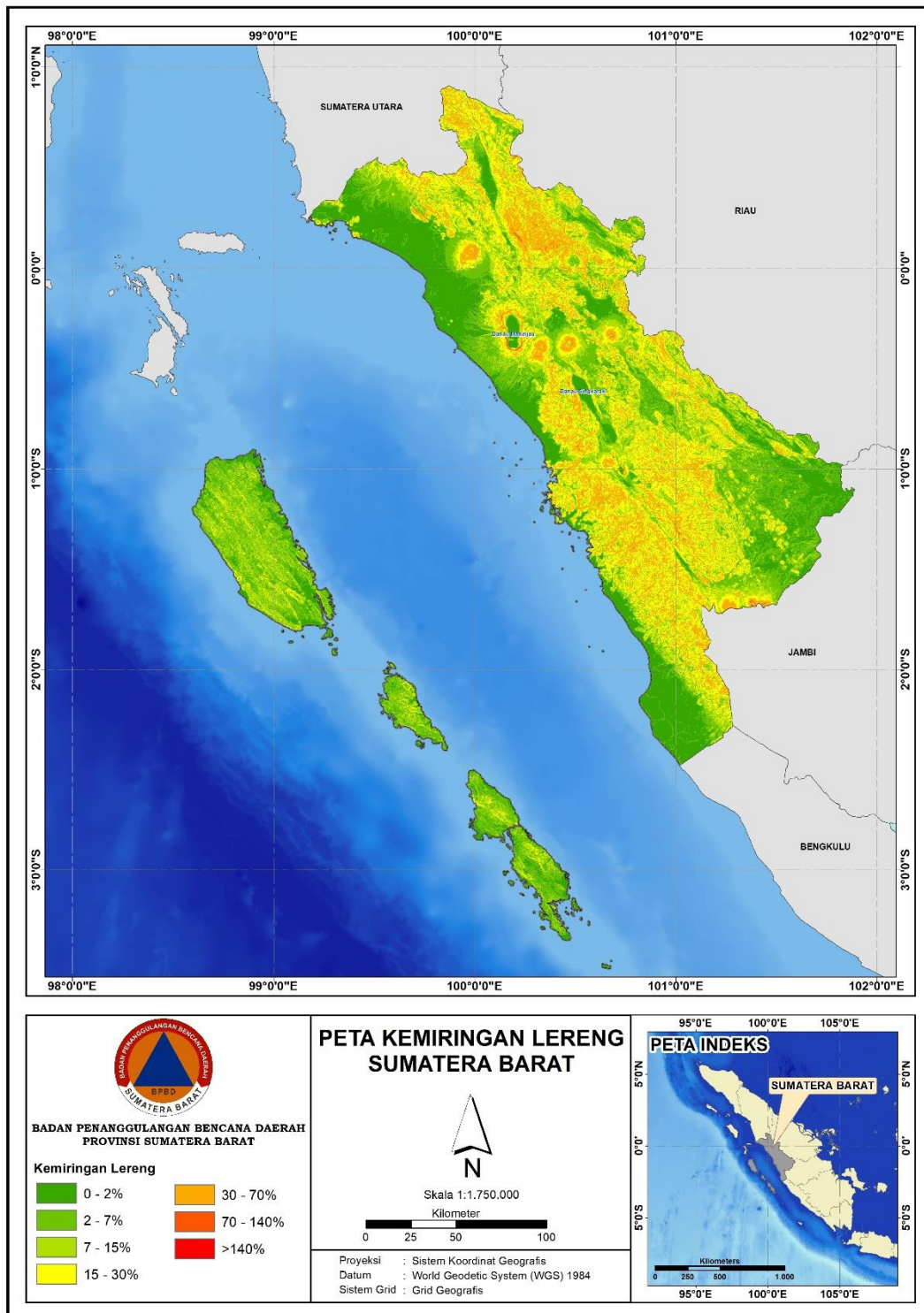
Daerah yang bermorfologi berbukit tersayat tajam/terjal mempunyai kelerengan 30-70% dengan beda tinggi 200-500 m. Daerah yang termasuk pada bentuk ini yaitu puncak-puncak perbukitan barisan di Kabupaten Pesisir Selatan, Kabupaten Solok Selatan, Kabupaten Lima Puluh Kota, Kabupaten Pasaman, dan Kabupaten Sijunjung.

f. Tersayat kuat – pegunungan

Daerah yang bermorfologi pegunungan tersayat tajam/sangat tajam mempunyai kelerengan 70-140% dengan beda tinggi 500-1000 m. Daerah yang termasuk pada bentuk ini yaitu di sekitar gunung seperti di Kabupaten Solok Selatan, Kabupaten Agam, dan Kabupaten Tanah Datar.

g. Pegunungan

Daerah yang bermorfologi pegunungan/sangat curam mempunyai kelerengan >140% dengan beda tinggi >1000 m. Daerah yang termasuk pada bentuk ini yaitu gunung-gunung yang ada di Sumatera Barat, seperti Gunung Marapi, Gunung Kerinci, Gunung Tandikat, dll.



Gambar 2.2. Peta Wilayah Administrasi Provinsi Sumatera Barat

II.1.2. Kondisi Geologi

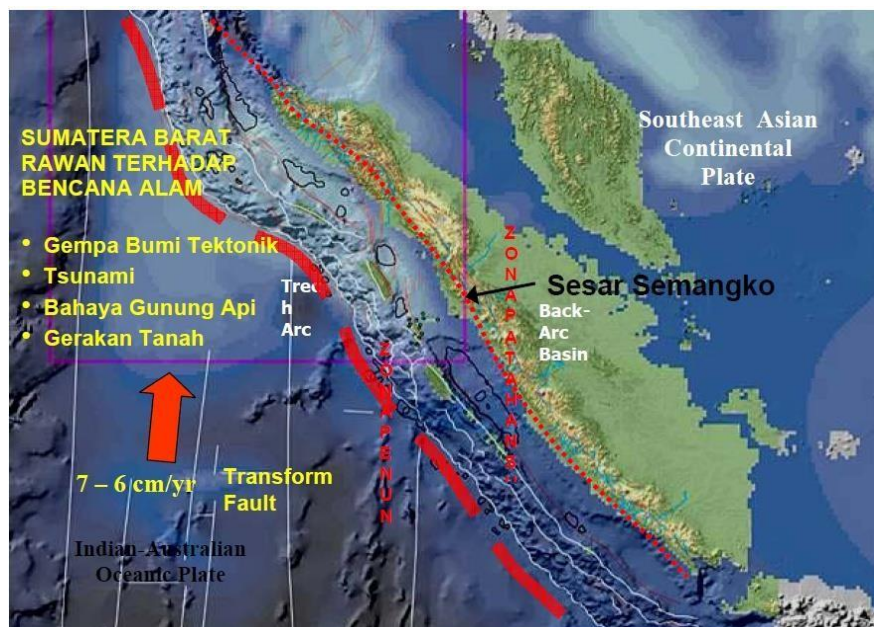
Bagian Barat wilayah Sumatera Barat terdapat zona subduksi di sepanjang palung sunda di Barat Kepulauan Mentawai yang memanjang hingga selatan Jawa. Pada zona subduksi, lempeng samudera bergerak ke

utara relatif tegak lurus terhadap bentuk Pulau Sumatera dengan kecepatan 6-7 cm/tahun yang menjadi faktor sering terjadinya gempa bumi di wilayah Sumatera Barat. Adanya subduksi berakibat pada gejala-gejala geologi sebagai berikut:

- Munculnya gunung api aktif di permukaan, seperti Gunung Marapi, Gunung Singgalang, Gunung Tandikat, Gunung Malintang, Gunung Talang, dan Gunung Kerinci.
- Terjadinya proses-proses magmatis yang menghasilkan batuan beku (granit) dan proses mineralisasi (emas dan tembaga).
- Adanya tekanan pada massa batuan yang menyebabkan gerakan dengan bidang batas sesar Sumatera berarah Baratlaut & Tenggara.

Selain itu beberapa hal yang perlu diketahui akibat adanya tektonik lempeng aktif, yaitu:

- Sebaran segmen-segmen sesar Semangko/Sumatera tertutup oleh Endapan Vulkanik Gunung api, khususnya pada wilayah permukiman padat.
- Adanya pengaruh kegempaan terhadap aktivitas segmen-segmen sesar Semangko yang mengakibatkan adanya sebaran zona-zona hancur, pola retakan baru dan lama, dan sebagainya.



Gambar 2.3. Kondisi Regional Pulau Sumatera

Berdasarkan Peta Geologi daerah Sumatera Barat dapat dikelompokkan menjadi 4 (empat) unit litologi, yaitu:

a. Endapan Permukaan

Endapan ini tersebar di sepanjang tepi pantai bagian Barat wilayah Sumatera Barat dengan morfologi dataran (tepi danau dan endapan rawa) dan di dataran tinggi (Solok, Bukittinggi, dan Lubuk Sikaping). Litologi yang mendominasi adalah Aluvium Muda (Qh), Kipas Aluvium (Qf), Aluvium (Qal), Endapan Danau (Ql), Endapan Undak (Qat), Endapan Paya (Qas), dan Aluvium Tua (Qp). Terdapat struktur geologi berupa sesar di tepi pantai bagian Barat daerah Painan.

b. Endapan Gunung api

Endapan ini menerus dari bagian Tenggara hingga Barat Laut dengan morfologi perbukitan-pegunungan, beberapa tempat di dataran tepi pantai (Baratlaut). Batuan ini merupakan hasil dari aktivitas gunung api, yaitu: Gunung Talamau, Gunung Sarang Layang-Layang, Gunung Talang, Gunung Gadut, Gunung Betesambung, Gunung Marapi, Gunung Singgalang, Gunung Talang, Gunung Tandikat, dan Gunung Kerinci.

Litologi yang mendominasi adalah batuan berumur Kuartar seperti: Tuf Kristal yang telah mengeras (Qtt), Tuf Batuan dan Andesit (Basal) (Qpt), Andesit dari Gunung Marapi (Qama), Andesit Gunung Talang (Qatg), Andesit Gunung Malintang (Qamg), Bahan Vulkanik yang Tak Dipisahkan (QTau), Tuf Leburan (QTwt), Tuf Batuapung Hornblende Hipersten (Qhpt), Tuf Batuan dan Andesit (Basal) (Qpt), Andesit dari Gunung Singgalang dan Gunung Tandikat (Qast), Andesit dari Kaldera Danau Maninjau (Qamj), Andesit dari Gunung Talamau (Qat), Andesit dan Tuf (QTta), Andesit atau Porfiri Dasit (QTp), Riolit Afanitik (QTpr), Batuan Gunung api Oligo-Miosen (Tomv), Recent (Qhvs), Endapan dari Gunung Malintang (Qvmt), Endapan dari Gunung Talamau (Qvta), Endapan dari Gunung Pasaman (Qvpa), Endapan dari Gunung Sarik (Qvsk), Endapan dari Gunung Gajah (Qvga), Endapan dari Gunung Maninjau (Qhvm), Batuan Gunung api tak terpisahkan (Qyu), lava (Qyl), Batuan Gunung api Asam yang tak terpisahkan (Qou), Breksi Gunung api yang tak terpisahkan (Qoa), Lava (Qol), Satuan Batuan Gunung Api-Rio Andesit (Qtv), Batuan Gunung api Andesit-Basal (Qv), Tersier seperti: Andesit sampai Basal (Ta), Endapan gunung api Maninjau Tak Terbedakan (Tmv), Formasi Gunung api Sikarakara (Tmvsk), Formasi Gunung api Airbangis (Tmvab), Formasi Gunung api Saliago (Tmvsg), Formasi Gunung api Amas (Tmvam), Formasi Gunung api Mangani (Tuv), Formasi Gunung api Langsung (Tl), Batuan Gunung api Oli-Miosen (Tomp), Formasi Bandan (Tb) dan Prem seperti: Formasi Gunung api Panti (Ppvp) dan Formasi Palepat (Pp).

Struktur geologi yang terdapat adalah sesar dengan arah Tenggara-Barat Laut yang merupakan hasil aktivitas gunung api yang melewati daerah sekitar Gunung Kerinci, Gunung Talang, Gunung Tandikat, Gunung Kerinci, Gunung Singgalang, Gunung Sorik Marapi, dan Gunung Malintang.

c. Batuan Sedimen

Batuan ini tersebar di bagian selatan, utara, timur laut, dan di beberapa tempat di bagian tengah serta timur laut, dengan morfologi dataran-perbukitan yang tersebar di daerah pegunungan (sekitar Gunung Bongsu). Litologi meliputi batuan yang berumur Kuartar seperti: Anggota Atas Formasi Palembang (Qtpu), Qpke, QTb, Qpmi dan Formasi Kasai (Qtk), Tersier seperti: Anggota Tengah Formasi Palembang (Tpm), Anggota Bawah Formasi Palembang (Tpl), Anggota Atas Formasi Ombilin (Tmou), Batugamping (Tol), Anggota Bawah Formasi Ombilin (Tmol), Anggota Bawah Formasi Telisa (Tmtl), Batugamping Karang (Tml), Formasi Sangkarewang (Tos), Formasi Brani (Tob), Batupasir Miosen (Tsc), Konglomerat Polimiktos Miosen (Tpc), Batugamping Miosen (Tls), Qta, Formasi Bal (Tmba), Formasi Barus Anggota Parlampungan (Tmbap), Formasi Barus Anggota Bawah (Tmbal), Formasi Petani (Tup), Formasi Telisa (Tmt), Formasi Sihapas (Tms), Formasi Sihapas Anggota Kanan (Tmsk), Formasi Sihapas Anggota Cubadak (Tmsc), Formasi Pematang (Tlpe), Formasi Muara Enim (Tmpm), Formasi Gumai (Tmg), Formasi Talangakar (Tomt), Anggota Atas Formasi Ombilin (Tmo) dan Formasi Rantau Ikil (Tmr) serta Kapur seperti: Formasi Siulak (Ks), Batugamping Formasi Siulak (Ksl), Formasi Peneta (Kjp), Formasi Peneta Mersip (Kjpm).

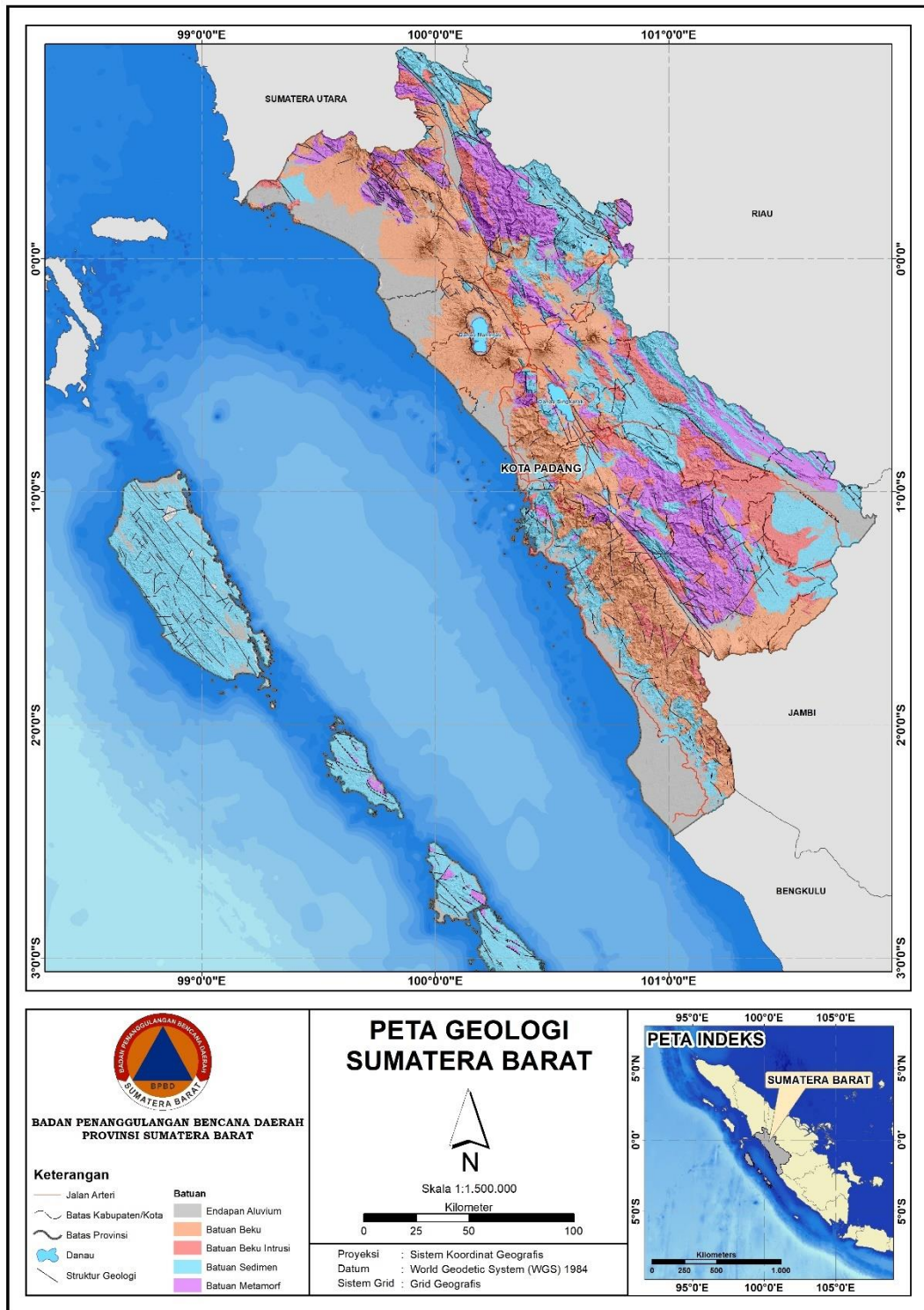
Struktur geologi yang terdapat pada batuan ini adalah sesar Semangko yang menerus dari arah Tenggara-Baratlaut yang melewati daerah Solok, Cupak, Suman, Bukittinggi, dan Rantau Panjang. Pada bagian Timur-Barat terdapat struktur sesar, antiklin, dan sinklin yang melewati daerah Gunung Kramat, Bukit Situgal, Bukit Pematang Panjang, dan Bukit Baranasi.

d. Batuan Beku dan Malihan

Batuan ini tersebar di bagian tenggara hingga barat laut dengan morfologi perbukitan-pegunungan meliputi Bukit Barisan, Ulu Langgo, Gunung Batukas, Gunung Bongsu, Tor Sanduluk, Gunung Sorik Marapi, Tor Nagargar, dan Dolok Namaitait. Litologi yang tersebar adalah Tersier seperti: Intrusi Tambahan (TMit), Intrusi Parlampungan (TMipl), Diorit Doras (Tmid), Diorit Sopan (Tmisp), Mikrogranit Binail (Tmibi), Porfir Mangani (Tuim), Batolit Manunggal (TMimn), Batuan Granitik Miosen (Tmgr), Intrusi Air Bangis (TMiab), Intrusi Kanaikan (TMik), Aneka

Terobosan (TMi), Intrusi Ulai (TMiu), Granodiorit Sungai Penuh (Tpgds), Granit (Tpgr), Granodiorit Langkup (Tpgdl), Diorit Kuarsa (Tmdi), Dasit (Tmda), Granodiorit Nagan (Tpgdn), Granit Akar (Trjg), Granit (Tgr), Granodiorit (Tgdr), Diabas (Tdb), Anggota Batusabak dan Serpih Formasi Tuhur (TRts), Trias seperti: Granit (g), Granodiorit (gd), Diorit Kuarsa (qd), Kuarsa Porfir (qp), Jura-Kapur seperti: Anggota Batugamping Formasi Siguntur (Jsl), Granit (Jgr), Batugamping Jura (Jl), Batuan Sedimen Jura (Js), Diorit (Jd), Formasi Tabur (Jt), Komplek Ultramafik Pasaman (Mupu), Intrusi Muarasipongi (Mtims), Intrusi Rao-Rao (MPirr), Batolit Panyambungan (MPip), Intrusi Rokan (MPiro), Batolit Tandungkumbang (Mpitd), Terobosan granitik (Mpi), Formasi Muarasoma (Mums), Formasi Muarasoma Anggota Batugamping (Mumsl), Formasi Muarasoma Anggota Sekis (Mumss), Formasi Sikubu (Musk), Melange Kelompok Woyla (Muwn), Kelompok Woyla Tak Terbedakan (Muw), Kelompok Woyla Batugamping Serbaneka (Muwl), Lapisan Paleozoikum dan atau Mesozoikum Tak Terbedakan (MPu), Batugamping Paleozoikum dan atau Mesozoikum Tak Terbedakan (MPul), Formasi Telukkido Anggota Batugamping (Mltl), Formasi Cubadak (Mtc), Kapur (Kgr), Diorit (Kd), Diabas-Basal (Kub), Perem seperti: Formasi Silungkang (Ps), Anggota Batugamping Formasi Silungkang (Psl), Anggota Filit dan Serpih Formasi Kuantan (PCks), Anggota Batugamping Formasi Kuantan (PCKl), Anggota Bawah Formasi Kuantan (PCkg), Anggota Kuarsit Batuan Perem (Pq), Formasi Kuantan (Puku), Formasi Kuantan Anggota Batugamping (Pukul), Formasi Anggota Pawan (Pukup), Formasi Barisan (Pb), Formasi Ngaol (PCn), Formasi Palepat (Pp), dan Karbon seperti: Batuan Karbonat Karbon(CI), Diabas (d), Batuan Malihan Karbon (Cs).

Struktur geologi yang ada adalah kekar-kekar yang berada sepanjang sesar Semangko di bagian timur, tenggara, selatan, barat dan barat laut wilayah Sumatera Barat. Kekar ini melewati daerah Bukit Paninjauan, Bukit Batung Bejawat, Bukit Lumut, Payakumbuh, dan di beberapa tempat di sekitar Gunung Pulas, daerah Kurahan, Tanjung Medan, Kotanopan, dan Dolok Malea.



Gambar 2.4. Peta Geologi Regional Provinsi Sumatera Barat

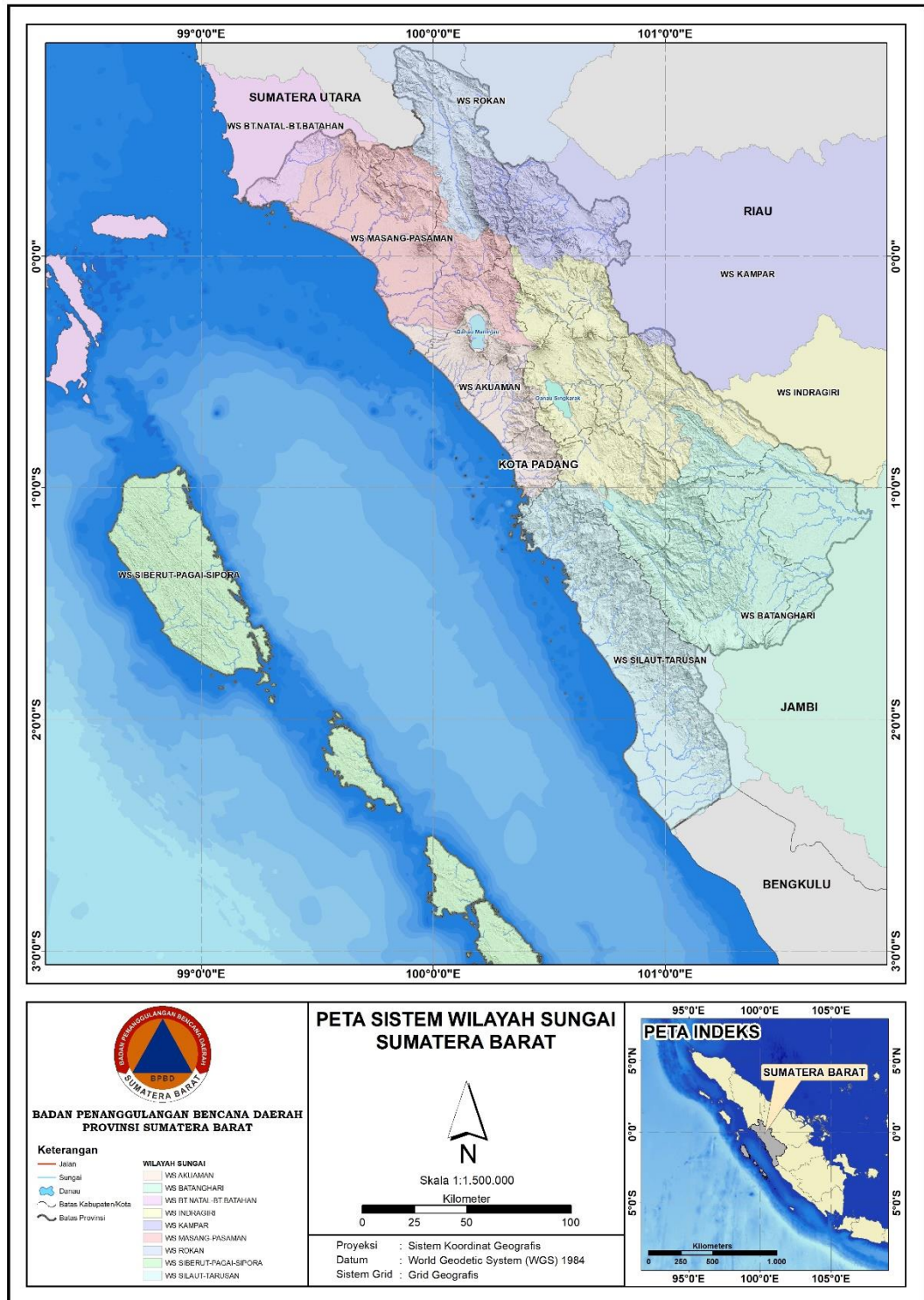
II.1.3. Kondisi Hidrologi

Berdasarkan karakteristik geologi yang ada di Provinsi Sumatera Barat, kondisi hidrologi terdiri atas hidrologi air permukaan dan hidrologi air tanah.

II.1.3.1. Hidrologi Air Permukaan

Provinsi Sumatera Barat mempunyai potensi ketersediaan air permukaan sebesar \pm 43 miliar m³, dibagi dalam 6 (enam) Satuan Wilayah Sungai (SWS) dimana 2 (dua) SWS bermuara di pantai barat dan 4 (empat) SWS lainnya bermuara di pantai timur Pulau Sumatera. Sungai-sungai yang bermuara di pantai barat bukan merupakan satu sistem jaringan sungai atau dengan kata lain masing-masing sungai secara individual bermuara di Samudera Hindia, sedangkan sungai- sungai yang bermuara di pantai timur merupakan satu sistem jaringan sungai dimana 3 (tiga) SWS yaitu SWS Rokan, SWS Kampar dan SWS Indragiri mengalir melalui Provinsi Riau dan 1 (satu) SWS yaitu SWS Batang Hari mengalir melalui Provinsi Jambi.

Empat danau besar terdapat di Provinsi Sumatera Barat yaitu Danau Singkarak (130 km²), Danau Maninjau (99 km²), Danau Di Atas (17 km²), dan Danau Di Bawah (14 km²). Air dari Danau Singkarak dan Danau Maninjau saat ini dimanfaatkan sebagai pembangkit listrik tenaga air dimana masalah lingkungan merupakan isu yang penting dan perlu mendapatkan perhatian serius dari berbagai pihak untuk penyelesaiannya. Selanjutnya hidrologi air permukaan untuk masing-masing SWS dapat diuraikan sebagai berikut:



Gambar 2.5. Peta Sistem Wilayah Sungai Provinsi Sumatera Barat

SWS yang sungai-sungainya mengalir ke pantai barat (2 SWS):

- a. SWS Masang-Pasaman

SWS Masang-Pasaman yang mempunyai daerah tangkapan air seluas 4.950,29 km² yang mencakup 38 sungai.

Sungai-sungainya melewati Kabupaten Padang Pariaman, Kabupaten Agam bagian Barat, dan Kabupaten Pasaman Barat.

b. SWS Akuaman

SWS Masang-Pasaman yang mempunyai daerah tangkapan air seluas 4.264,39 km² yang mencakup 68 sungai. Sungai-sungainya melewati Kota Padang, Kota Padang Panjang, dan Kota Bukittinggi.

c. SWS Silaut-Tarusan

SWS Silaut yang mempunyai daerah tangkapan air seluas 8.929 km² dengan potensi ketersediaan air permukaan sebesar ±12,8 miliar m³. Sungai-sungainya melewati Kabupaten Pesisir Selatan, Kabupaten Solok Selatan, dan Kota Padang. Sungai-sungai di Kabupaten Mentawai bagian Selatan (Sipora, Pagai Utara/Selatan) termasuk dalam SWS Silaut.

SWS yang sungai-sungainya mengalir ke pantai timur (4 SWS):

a. SWS Rokan

SWS Rokan yang mempunyai daerah tangkapan air seluas 3.123 km² dengan potensi ketersediaan air permukaan sebesar ± 3,8 miliar m³. Sungai-sungainya melewati Kabupaten Pasaman, dimana Batang Rokan merupakan sungai induk yang mengalir ke pantai timur melalui Provinsi Riau.

b. SWS Kampar

SWS Kampar yang mempunyai daerah tangkapan air seluas 1.980 km² dengan potensi ketersediaan air permukaan sebesar ±2,4 miliar m³. Sungai-sungainya melewati Kabupaten Lima Puluh Kota bagian Timur, dimana Batang Kampar merupakan sungai induk yang mengalir ke pantai timur melalui Provinsi Riau.

c. SWS Inderagiri

SWS Inderagiri yang mempunyai daerah tangkapan air seluas 7.990 km² dengan potensi ketersediaan air permukaan sebesar ± 4,3 miliar m³. Sungai-sungainya melewati Kabupaten Solok, Kabupaten Sijunjung, Kabupaten Dharmasraya, Kabupaten Tanah Datar, Kabupaten Agam bagian Timur serta Kota Solok, Kota Sawahlunto, Kota Padang Panjang, Kota Bukittinggi, dan Kota Payakumbuh. Batang Kuantan

merupakan sungai induk dan selanjutnya mengalir ke Batang Inderagiri dan bermuara di pantai Timur melalui Provinsi Riau.

Indeks penggunaan air di SWS ini sudah mendekati kritis yaitu sebesar $\pm 50\%$. Pada SWS Inderagiri telah dioperasikan PLTA Singkarak yang mengalirkan air Danau Singkarak ke SWS Anai Sualang dengan debit rata-rata sebesar $47 \text{ m}^3/\text{detik}$.

d. SWS Batang Hari

SWS Batang Hari yang mempunyai daerah tangkapan air seluas 8.138 km^2 dengan potensi ketersediaan air permukaan sebesar $\pm 5,8$ miliar m^3 . Sungai-sungainya melewati Kabupaten Solok bagian Selatan dan Kabupaten Sijunjung, dimana Sungai Batang Hari merupakan induk yang mengalir melalui Provinsi Jambi.

II.1.3.2. Hidrologi Air Tanah

Potensi ketersediaan air tanah masing-masing satuan wilayah sungai terdiri dari air tanah yang mengalir di dasar sungai sebagai "*base flow*" dan air tanah yang saat ini dieksploitasi melalui sumur pompa PDAM, swasta, dan proyek pengembangan air tanah.

Air tanah yang mengalir sebagai "*base flow*" sebesar $\pm 5,70$ miliar m^3 , bersama dengan debit sungai sudah diperhitungkan dan dimasukkan dalam aliran permukaan pada masing-masing SWS, yaitu SWS Anai Sualang sebesar $\pm 1,70$ miliar m^3 , SWS Silaut sebesar $\pm 0,50$ miliar m^3 , SWS Rokan sebesar $\pm 0,60$ miliar m^3 . SWS Kampar sebesar $\pm 0,40$ miliar m^3 , SWS Inderagiri sebesar $\pm 0,25$ miliar m^3 dan SWS Batang Hari sebesar $\pm 2,25$ miliar m^3 .

II.1.4. Kondisi Bencana Geologi

Berdasarkan peta Data Dasar Gunung Api (1990 & 1991), Peta Bahaya Guncangan Gempa Bumi Indonesia (Kertapati dkk, 1999), Peta Wilayah Rawan Bencana Gempa bumi Indonesia (Kertapati dkk, 2001), dan Peta Seismo tektonik Indonesia (Kertapati dkk, 1998), bencana geologi di wilayah Sumatera Barat terdiri dari:

1. Gempa Bumi

a. Intensitas Gempa bumi (MMI)

Daerah Sumatera Barat mempunyai tingkat kekuatan gempa berkisar antara < IV hingga VIII (skala MMI), yaitu:

Skala < IV: Tersebar di bagian timurlaut, melewati daerah Sungai Siak dengan ciri-ciri terasa guncangan di dalam rumah, jendela dan pintu berderik, gantungan rumah bergoyang, dan barang pecah belah pecah.

Skala IV – V: Tersebar di bagian utara-tenggara melewati daerah Pasir Pengarayan, Bukit Batakuk, Pakanbaru, Danau Baru, Gunung Sarang Layang-Layang, Bukit Gadang, Cerinti, Tanjung, Kota Baru, Rantauku, dan Padang. Ciri-ciri skala ini yaitu terasa guncangan di dalam rumah, jendela, dan pintu berderik, gantungan rumah bergoyang dan barang berupa pecah belah pecah hingga guncangan dapat dirasakan di luar rumah, orang tidur terbangun, cairan tampak bergerak dan tumpah sedikit, barang perhiasan rumah yang kecil jatuh, pintu terbuka tertutup, pigura dinding bergerak, lonceng bandul bergerak atau mati.

Skala V – VI: Tersebar di bagian baratlaut-selatan, melewati daerah Tor Ulujambu Masak, Ulu Lango, Gunung Tandikat, Airbaru, Pakanpung, Rumah Batu, Bukit Gadang, Jambak, Gunung Malintang, Bukit Talampung, Bukit Paninjawan, Danau Maninjau, dan Muara Gadang. Ciri-ciri yang dapat dirasakan di luar rumah, orang tidur terbangun, cairan tampak bergerak dan tumpah sedikit, barang perhiasan rumah yang kecil jatuh, pintu terbuka tertutup, pigura dinding bergerak, lonceng bandul bergerak atau mati hingga terasa oleh semua orang, banyak orang yang keluar rumah, gambar dinding jatuh, mebel bergerak/berputar, lonceng berbunyi, plester dinding pecah dan lepas, dan pohon terlihat bergoyang.

Skala VI – VII: Tersebar setempat di bagian baratlaut dan selatan yang melewati daerah Gunung Malintang, Lubuk Sikaping, Gunung Marapi, Gunung Tandikat, Danau Singkarak, Gunung Talang, Bukit Sirambu, Danau Kerinci, dan Bukittinggi. Ciri-ciri guncangannya terasa oleh semua orang, banyak yang keluar rumah, gambar dinding jatuh, mebel bergerak/berputar, lonceng berbunyi, plester dinding pecah dan lepas dan pohon terlihat bergoyang hingga dapat dirasakan oleh supir kendaraan, orang sulit berjalan, cerobong asap pecah, langit-langit dan bagian konstruksi pada tempat yang tinggi rusak, barang pecah belah pecah, tembok pecah-plesteran lepas, terjadi sedikit pergeseran dan lekukan-lekukan pada timbunan pasir-kerikil, air menjadi keruh dan lonceng besar berbunyi, serta selokan irigasi rusak.

Skala VII – VIII: Tersebar setempat di bagian barat laut dan selatan yang melewati daerah Paroman, Gunung Talamau, sekitar kaki Gunung Marapi dan Gunung Tandikat, Arang Barbungo, Gunung Bungkok, Bukit Tebakan, dan Bukit Langkap. Ciri-cirinya terasa guncangan di dalam rumah, jendela pintu berderik, gantungan rumah bergoyang dan barang pecah belah pecah hingga mengemudi mobil terganggu, terjadi kerusakan pada bangunan yang kuat karena bagian yang runtuh, kerusakan terjadi pada tembok yang dibuat tahan terhadap getaran horisontal dan beberapa bagian tembok runtuh, cerobong asap, monumen, menara dan tangki air yang berada di atas berputar/jatuh, rangka rumah berpindah dari pondasinya, dinding yang tidak terikat baik jatuh atau terlempar, ranting pohon patah dari dahannya, tanah yang basah dan lereng curam terbelah.

b. Zona Percepatan (cm²/detik)

Zona percepatan di bagi menjadi 6 (enam) zona, yaitu:

Zona A: 0,05 g (Cm/detik²), tersebar di bagian timurlaut-timur yang melewati daerah Mandu, Pangkalan Delik, dan Pangkalan Pisang.

Zona B: 0,10 g (Cm/detik²), tersebar di bagian timurlaut-tenggara yang melewati daerah Kwalanapuli, Lebung, dan Lebung Melebung.

Zona C: 0,15 g (Cm/detik²), tersebar di bagian utara dan timur yang melewati daerah Alanganga dan Pakanbaru.

Zona D: 0,20 g (Cm/detik²), tersebar di bagian utara dan timur yang melewati daerah Bukit Pandan dan Bukit Gadinding.

Zona E: 0,25 g (Cm/detik²), tersebar di bagian utara-tenggara yang melewati daerah Pasir Pengarayan, Gunung Malintang, Bukit Sirambu, Gunung Patah Sembilan, dan Bukit Panyambungan.

Zona F: 0,30 g (Cm/detik²), tersebar di bagian barat dan utara yang melewati daerah Payambungan, Ulu Lango, Danau Maninjau, Bukittinggi, Gunung Marapi, Gunung Talang, Gunung Tandikat, Gunung Singgalang, dan Danau Singkarak.

2. Erupsi Gunung Api

Wilayah Sumatera Barat terdapat 4 (empat) gunung api aktif tipe A, 1 (satu) gunung api aktif tipe B, dan 3 (tiga) gunung api tidak aktif. Berikut masing-masing penjelasannya.

- a. Gunung Kerinci merupakan gunung api tipe A yang mempunyai ketinggian 3.800 meter (dml), terletak di perbatasan Provinsi Sumatera Barat dan Provinsi Jambi. Tingkat kerawanan bencana G. Kerinci dibagi menjadi tiga tingkat secara berurutan dari tertinggi ke terendah, adalah: Kawasan Rawan Bencana (KRB) III, KRB II, dan KRB I.

- 1) KRB III

Daerah KRB III Gunung Kerinci meliputi kawasan di sekitar kaki Gunung Kerinci dengan ketinggian di bawah 1.500 meter di atas permukaan laut. Daerah ini terletak di Provinsi Jambi dan Sumatera Barat dan memiliki potensi bencana yang cukup besar, terutama saat terjadi erupsi Gunung Kerinci.

Beberapa daerah yang termasuk dalam KRB III Gunung Kerinci antara lain:

- a. Kecamatan Gunung Kerinci, Kabupaten Kerinci, Jambi
- b. Kecamatan Kayu Aro, Kabupaten Kerinci, Jambi
- c. Kecamatan Batang Merangin, Kabupaten Merangin, Jambi
- d. Kecamatan Danau Kerinci, Kabupaten Kerinci, Jambi
- e. Kecamatan Gunung Raya, Kabupaten Solok Selatan, Sumatera Barat
- f. Kecamatan Sangir, Kabupaten Solok, Sumatera Barat

- 2) KRB II

Daerah KRB II Gunung Kerinci meliputi kawasan di sekitar lereng Gunung Kerinci dengan ketinggian antara 1.500 hingga 2.400 meter di atas permukaan laut. Daerah ini terletak di Provinsi Jambi dan Sumatera Barat dan memiliki potensi bencana yang cukup besar, terutama saat terjadi erupsi Gunung Kerinci.

Beberapa daerah yang termasuk dalam KRB II Gunung Kerinci antara lain:

- a. Kecamatan Gunung Kerinci, Kabupaten Kerinci, Jambi
- b. Kecamatan Sitinjau Laut, Kabupaten Kerinci, Jambi
- c. Kecamatan Air Hangat Timur, Kabupaten Solok Selatan, Sumatera Barat
- d. Kecamatan Gunung Talang, Kabupaten Solok, Sumatera Barat

- 3) KRB I

Daerah KRB I Gunung Kerinci meliputi kawasan sekitar puncak Gunung Kerinci dengan ketinggian di atas 2.400 meter di

atas permukaan laut. Secara geografis, daerah KRB I Gunung Kerinci berada di Provinsi Jambi dan Sumatera Barat.

Beberapa daerah yang termasuk dalam KRB I Gunung Kerinci antara lain:

Desa Kayu Aro, Desa Koto Baru, Desa Sabuk Empat, Desa Lempur, Desa Gunung Tujuh, Desa Gunung Raya, dan Desa Pelompek.

- b. Gunung Talang merupakan gunung api tipe A yang mempunyai ketinggian 2.597 meter (dml), terletak di Kabupaten Solok. Tingkat kerawanan bencana G. Talang dibagi menjadi tiga tingkat secara berurutan dari tertinggi ke terendah, adalah: Kawasan Rawan Bencana (KRB) III, KRB II, dan KRB I.

- 1) KRB III

Kawasan Rawan Bencana III (KRB III) Gunung Talang terletak di beberapa nagari di Kabupaten Solok Selatan, Provinsi Sumatera Barat, Indonesia. Beberapa nagari yang termasuk dalam Kawasan Rawan Bencana III Gunung Talang antara lain: Nagari Guguak Tigo Baleh, Nagari Kampung Baru, Nagari Sungai Batang, dan Nagari Koto Tinggi.

- 2) KRB II

Kawasan Rawan Bencana II (KRB II) Gunung Talang terletak di beberapa nagari di Kabupaten Solok Selatan, Provinsi Sumatera Barat, Indonesia. Beberapa nagari yang termasuk dalam Kawasan Rawan Bencana II Gunung Talang antara lain: Nagari Kubu Gadang, Nagari Tanjung Barulak, Nagari Silungkang, dan Nagari Sumpur Kudus.

- 3) KRB I

Kawasan Rawan Bencana I (KRB I) Gunung Talang terletak di beberapa nagari di Kabupaten Solok dan Kabupaten Solok Selatan, Provinsi Sumatera Barat, Indonesia. Beberapa nagari yang termasuk dalam Kawasan Rawan Bencana I Gunung Talang antara lain: Nagari Koto Baru, Nagari Bukik Selamat, Nagari Talang Tinggi, dan Nagari Tanjung Harapan.

- c. Gunung Marapi merupakan gunung api tipe A yang mempunyai ketinggian 2.891 meter (dml), terletak di Kabupaten Agam dan Tanah Datar. Tingkat kerawanan bencana G. Talang dibagi menjadi tiga tingkat secara berurutan dari tertinggi ke terendah, adalah: Kawasan Rawan Bencana (KRB) III, KRB II, dan KRB I.

1) KRB III

Kawasan rawan bencana III Gunung Marapi terletak di sekitar radius 10-15 km dari puncak gunung. Kawasan ini meliputi beberapa Nagari seperti Nagari Koto Baru, Nagari Tanjung Sani, Nagari Sungai Pinang, dan Nagari Mungka.

2) KRB II

Kawasan rawan bencana II Gunung Marapi terletak di sekitar radius 5-10 km dari puncak gunung. Kawasan ini meliputi beberapa Nagari seperti Nagari Lembah, Nagari Kubang Putih, Nagari Koto Tinggi, dan Nagari Batu Sangkar.

3) KRB I

Kawasan rawan bencana I Gunung Marapi meliputi kawasan sekitar gunung dengan jarak radius sekitar 3-4 km dari puncak gunung. Kawasan rawan bencana meliputi beberapa Nagari seperti Nagari Mungka, Nagari Koto Baru, Nagari Tanjung Sani, dan Nagari Sungai Pinang.

- d. Gunung Tandikat merupakan gunung api tipe A yang mempunyai ketinggian 2.438 mdpl. Gunung ini berada di baratdaya Gunung Marapi. Tingkat kerawanan bencana G. Tandikat dibagi menjadi tiga tingkat secara berurutan dari tertinggi ke terendah, adalah: Kawasan Rawan Bencana (KRB) III, KRB II, dan KRB I.

1) KRB III

KRB III merupakan daerah yang memiliki tingkat risiko bencana sedang akibat dari aktivitas vulkanik Gunung Tandikat, terutama jika terjadi erupsi. Daerah KRB III Gunung Tandikat meliputi beberapa nagari atau desa seperti Nagari Lubuk Basung, Nagari Lubuk Bauk, Nagari Lubuk Gadang, Nagari Koto Laweh, dan Nagari Koto Baru.

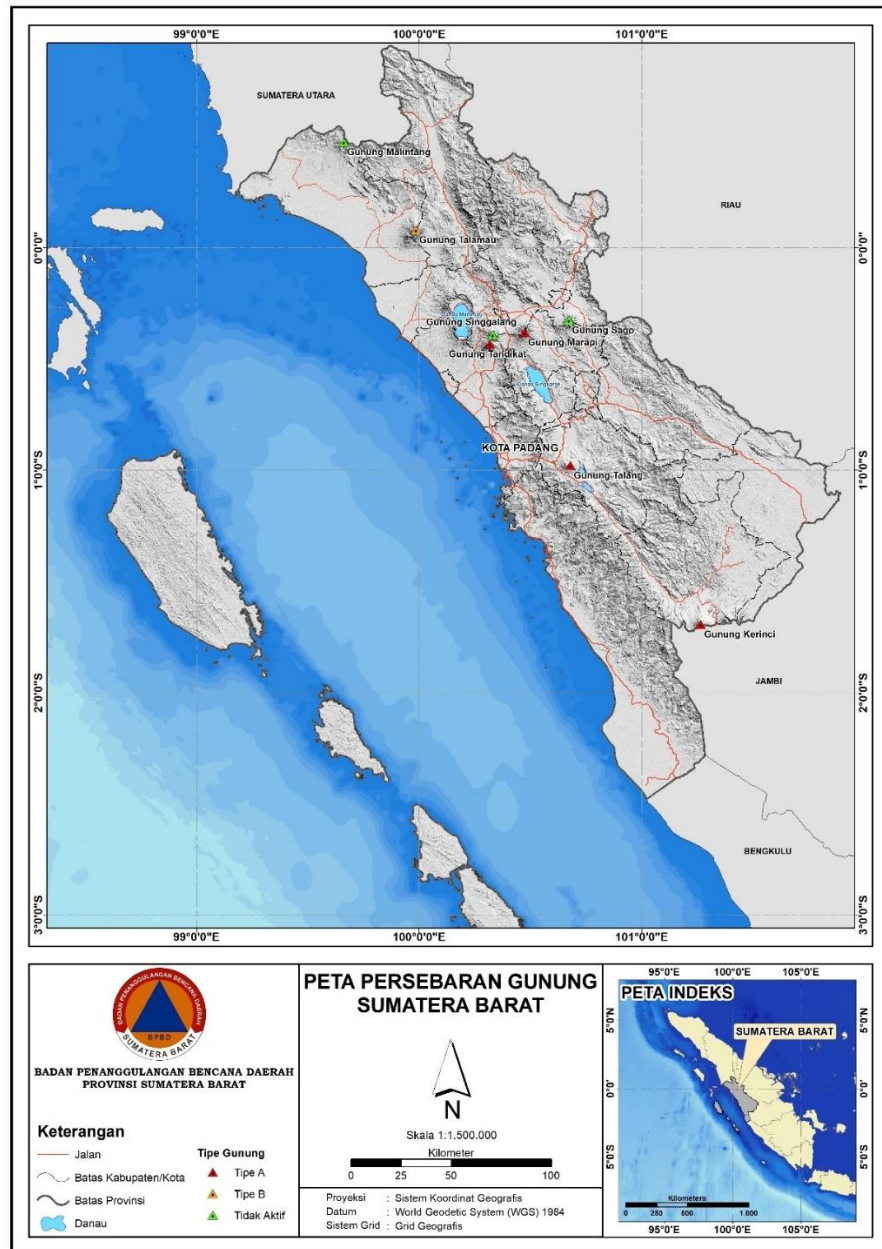
2) KRB II

KRB II merupakan daerah yang juga berpotensi terkena dampak bencana akibat dari aktivitas vulkanik Gunung Tandikat, terutama jika terjadi erupsi. Daerah KRB II Gunung Tandikat meliputi beberapa nagari atau desa seperti Nagari Tandikat, Nagari Koto Tuo, Nagari Lareh Nan Panjang, Nagari Sungai Baringin, Nagari Lembah Gumanti, dan Nagari Tanjung Sani.

3) KRB I

KRB I merupakan daerah yang memiliki tingkat risiko bencana paling tinggi atau level tertinggi, akibat dari aktivitas vulkanik Gunung Tandikat, terutama jika terjadi erupsi. Daerah KRB I Gunung Tandikat meliputi beberapa nagari atau desa seperti Nagari Sungai Tarab, Nagari Kotobaru, dan Nagari Pangkalan.

- e. Gunung Talamau merupakan gunung api tipe B yang mempunyai ketinggian 2913 meter (dml), terletak di Kabupaten Pasaman Barat. Gunung Talamau termasuk dalam kawasan vulkanik aktif, meskipun tidak ada aktivitas vulkanik yang signifikan dalam beberapa tahun terakhir. Namun, potensi erupsi masih tetap ada dan dapat menimbulkan ancaman bagi kehidupan dan properti di sekitarnya.
- f. Gunung Malintang merupakan gunung api tidak aktif yang berada di Kabupaten Pasaman. Walaupun tidak aktif, tidak menutup kemungkinan Gunung ini akan aktif kembali suatu saat nanti. Gunung ini memiliki ketinggian 2.436 mdpl.
- g. Gunung Singgalang merupakan gunung api tidak aktif yang berada di sebelah barat Kota Bukittinggi. Walaupun tidak aktif, tidak menutup kemungkinan Gunung ini akan aktif kembali suatu saat nanti. Gunung ini memiliki ketinggian 2.877 mdpl dan termasuk salah satu gunung tertinggi di Sumatera Barat.
- h. Gunung Sago merupakan gunung api tidak aktif yang berada di Kabupaten Lima Puluh Kota. Gunung ini memiliki ketinggian sekitar 1.780 mdpl. Gunung Sago tidak termasuk dalam daftar gunung-gunung yang dianggap sebagai gunung api atau gunung yang masih aktif di Indonesia. Oleh karena itu, dapat disimpulkan bahwa Gunung Sago tidak aktif secara vulkanik.



Gambar 2.6. Peta Persebaran Gunung Api di Provinsi Sumatera Barat

3. Tsunami

Terdapat 7 (tujuh) Kabupaten/Kota di Provinsi Sumatera Barat yang berpotensi terjadinya tsunami, yaitu: Kabupaten Pasaman Barat, Kabupaten Agam, Kabupaten Padang Pariaman, Kota Pariaman, Kota Padang, Kabupaten Pesisir Selatan dan Kabupaten Kepulauan Mentawai. Sumatera Barat adalah Provinsi yang memiliki potensi gempa dan tsunami dikarenakan letak pantainya yang berada di bagian barat yang berhadapan dengan zona sumber gempa bumi megathrust yang memiliki potensi magnitudo cukup besar.

Seluruh pantai barat Sumatera, dari pesisir Aceh hingga Lampung telah mengalami peristiwa gempa besar yang merusak. Seluruh energi gempa di Pantai Barat Pulau Sumatera tersebut menyisakan segmen sumber gempa Megathrust Mentawai-Siberut yang berhadapan dengan pesisir Sumatera Barat, sebagai satu-satunya segmen Megathrust yang belum rilis energi sejak tahun 2000.

Berdasarkan catatan Katalog Tsunami BMKG, Sumatera Barat pernah mengalami tsunami beberapa kali yaitu pada tahun 1797, 1833, 1904, dan 1935. Di samping itu, dalam pemodelan tsunami BMKG, menunjukkan bahwa tinggi gelombang tsunami di pesisir Kota Padang akibat gempa bumi skenario terburuk Magnitudo M 8,9 dapat mencapai lebih dari 10 meter dengan waktu tiba tsunami kurang dari 30 menit.

II.2. Kondisi Iklim

Sumatera Barat memiliki topografi yang beragam, mulai dari dataran rendah hingga pegunungan serta mempunyai morfologi yang beragam pula, mulai dari pantai hingga pegunungan. Topografi dan morfologi yang beraneka raga ini mempengaruhi kondisi cuaca di Sumatera Barat secara khususnya. Selain itu, Sumatera Barat berada di posisi garis khatulistiwa yang membuat hujan selalu turun sepanjang tahun.

Selama tahun 2021, rata-rata suhu udara di Provinsi Sumatera Barat berkisar antara 19,4°C- 35,1°C dengan rata-rata kelembaban udara 81,3%. Untuk tekanan udara berkisar antara 665,3 mb hingga 1.015,7 mb dengan kecepatan angin rata-rata berkisar 2,1 knot. Curah hujan yang terpantau di Stasiun Meteorologi Maritim Teluk Bayur selama tahun 2021 paling banyak terjadi di Bulan Desember yaitu 679,5 mm³.

Tabel 2.2. Pengamatan Unsur Iklim di Stasiun Pengamatan BMKG di Provinsi Sumatera Barat, 2020-2021

Unsur Iklim	2020	2021
Suhu Udara (°C)		
- Minimum	18,10	19,4
- Rata-rata	27,60	27,3
- Maksimum	35,80	35,1
Kelembapan Udara (%)		
- Minimum	47,00	46,00
- Rata-rata	91,00	81,30
- Maksimum	100,00	100,00
Kecepatan Angin (m/detik)		
- Minimum	Calm	Calm
- Rata-rata	0,93	2,1
- Maksimum	15,42	23,00
Tekanan Udara (mb)		
- Minimum	955,00	665,30
- Rata-rata	955,00	995,60
- Maksimum	1.012,00	1.015,70
Jumlah Curah Hujan (mm)	4.730,70	5.332,30
Jumlah Hari Hujan (day)	251	257
Penyinaran Matahari (%)	66,25	4,9

Sumber Data: Provinsi Sumatera Barat Dalam Angka Tahun 2022

II.3. Kependudukan

II.3.1. Jumlah dan Persebaran Penduduk

Jumlah penduduk Sumatera Barat tahun 2021 hasil Proyeksi Penduduk Interim 2020-2023 (pertengahan tahun/Juni) sebanyak 5,58 juta jiwa yang terdiri dari 2,81 juta laki-laki dan 2,77 juta perempuan dengan rasio jenis kelamin 101,47. Tingkat kepadatan penduduk Sumatera Barat tahun 2021, sebesar 133 orang per km². Kepadatan penduduk tertinggi di Kota Bukittinggi mencapai 4.817 orang per km², sedangkan yang paling rendah terdapat di Kabupaten Kepulauan Mentawai yaitu sekitar 15 orang per km².

Tabel. 2.3. Proyeksi Jumlah Penduduk Provinsi Sumatera Barat

Kabupaten/Kota	Penduduk Menurut Jenis Kelamin, 2021			Rasio Jenis Kelamin
	Laki-laki	Perempuan	Jumlah	
Kabupaten				
1. Kep. Mentawai	45.891	42.498	88.389	107,98
2. Pesisir Selatan	256.560	253.058	509.618	101,38
3. Solok	198.346	195.891	394.237	101,25
4. Sijunjung	120.317	116.996	237.313	102,84
5. Tanah Datar	187.195	186.498	373.693	100,37
6. Padang Pariaman	216.308	216.710	433.018	99,81
7. Agam	269.495	264.707	534.202	101,81
8. Lima Puluh Kota	192.857	192.777	385.634	100,04
9. Pasaman	152.487	150.616	303.103	101,24
10. Solok Selatan	94.334	90.520	184.854	104,21
11. Dhamasraya	117.687	113.530	231.217	103,66
12. Pasaman Barat	220.999	215.314	436.313	102,64
Kota				
13. Padang	458.699	454.749	913.448	100,87
14. Solok	37.522	36.947	74.469	101,56
15. Sawahlunto	33.055	32.632	65.687	101,30
16. Padang Panjang	28.627	28.344	56.971	101,00
17. Bukittinggi	60.816	60.772	121.588	100,07
18. Payakumbuh	71.084	70.100	141.184	101,40
19. Pariaman	48.128	47.166	95.294	102,04
Sumatera Barat	2.810.407	2.769.825	5.580.232	101,47

Sumber Data: Provinsi Sumatera Barat Dalam Angka Tahun 2022

BAB III

GAMBARAN UMUM KEBENCANAAN SUMATERA BARAT TAHUN 2022

III.1. Kejadian Bencana dan Dampak

III.1.1. Gambaran Umum

Kejadian bencana di Provinsi Sumatera Barat pada Tahun 2022, baik yang ditetapkan sebagai bencana melalui keputusan pemerintah maupun yang dianggap sebagai kejadian biasa, tercatat sebanyak 1.021 (Gambar 3.1, Tabel 3.1) dengan taksiran kerugian total **Rp1.136.849.587.336,-**. Laporan kejadian bencana terbanyak terdapat dari **Kota Padang** sebanyak 143 kejadian, **Kota Bukittinggi** sebanyak 98 kejadian, dan **Kabupaten Agam** sebanyak 95 kejadian.

Tabel 3.1. Jumlah Kejadian bencana kabupaten/Kota

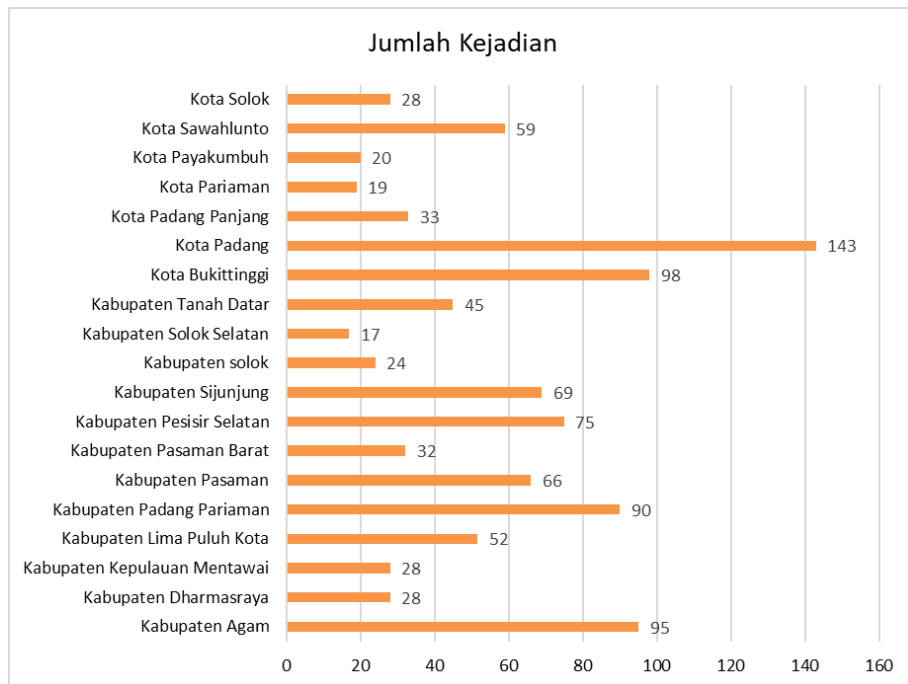
No	Daerah	Jumlah Kejadian	Taksiran kerugian	
1	Kota Padang	143	Rp.	346.500.000
2	Kota Bukittinggi	98		-
3	Kabupaten Agam	95	Rp.	39.000.000
4	Kabupaten Padang Pariaman	90	Rp.	880.500.000
5	Kabupaten Pesisir Selatan	75	Rp.	35.000.000
6	Kabupaten Sijunjung	69		-
7	Kabupaten Pasaman	66	Rp.	574.411.801.603
8	Kota Sawahlunto	59	Rp.	2.000.000
9	Kabupaten Lima Puluh Kota	51	Rp.	5.055.500.000
10	Kabupaten Tanah Datar	43	Rp.	3.457.000.000
11	Kota Padang Panjang	35		-
12	Kabupaten Pasaman Barat	33	Rp.	551.638.885.733
13	Kabupaten Kepulauan Mentawai	28	Rp.	180.000.000
14	Kabupaten Dharmasraya	28		-
15	Kota Solok	28		-
16	Kabupaten Solok	24	Rp.	450.000.000
17	Kota Payakumbuh	20		-
18	Kota Pariaman	19	Rp.	16.500.000
19	Kabupaten Solok Selatan	17	Rp.	338.900.000
Grand Total		1.021	Rp.	1.136.849.587.336

Keterangan: * - : Tidak ada Data

Sumber data: Pusdalops PB Sumbar

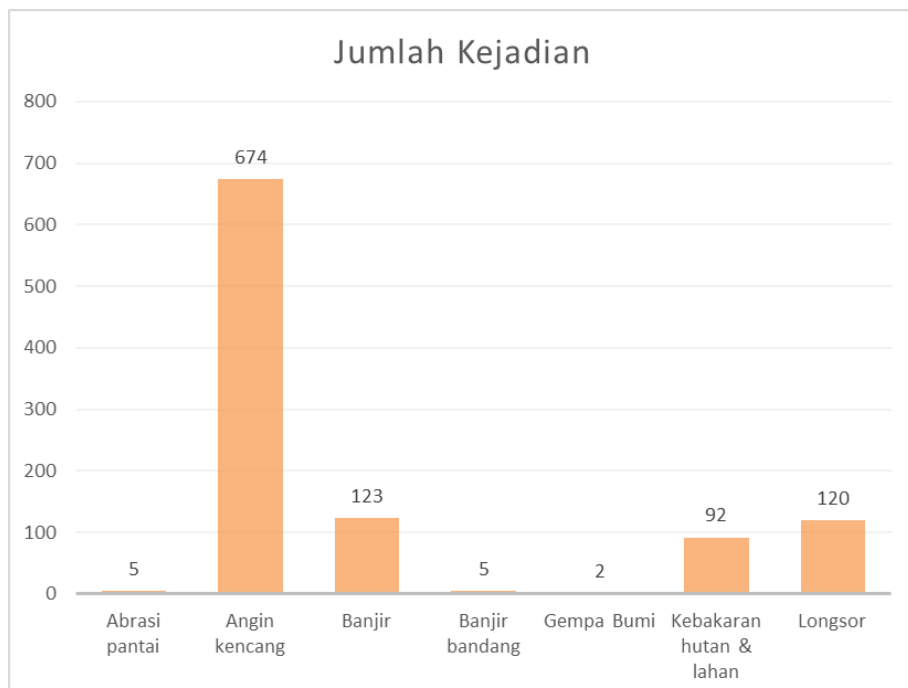
Peristiwa terbanyak yang sering dilaporkan dari kabupaten/kota adalah bencana hidrometeorologi yaitu kejadian angin kencang, banjir, dan longsor. Kejadian terbanyak terkait dengan peristiwa angin kencang (674 kejadian) yang umumnya mengakibatkan pohon tumbang dan kerusakan

ringan-berat pada permukiman. Berikutnya adalah kejadian banjir (123 kejadian) dan longsor (120 kejadian).



Sumber data: Pusdalops PB Sumbar

Gambar 3.1. Grafik Jumlah Kejadian bencana per-Kabupaten/Kota



Sumber data: Pusdalops PB Sumbar

Gambar 3.2. Jumlah kejadian per jenis bencana di Provinsi Sumatera Barat Tahun 2022

Tabel 3.2. Jumlah Kejadian Bencana Kabupaten/Kota berdasarkan Jenis Bencana

No	Kabupaten/Kota	Jumlah Kejadian							Total
		Abrasi pantai	Angin kencang	Banjir	Banjir Bandang	Gempa Bumi	Kebakaran Hutan & Lahan	Longsor	
1	Kota Padang	-	128	6	-	-	-	9	143
2	Kota Bukittinggi	-	66	28	-	-	-	4	98
3	Kabupaten Agam	-	53	9	-	-	1	32	95
4	Kabupaten Padang Pariaman	2	68	9	1	-	-	10	90
5	Kabupaten Pesisir Selatan	1	28	14	-	-	23	9	75
6	Kabupaten Sijunjung	-	44	5	-	-	17	3	69
7	Kabupaten Pasaman	-	41	11	2	-	8	4	66
8	Kota Sawahlunto	-	40	1	-	-	4	14	59
9	Kabupaten Lima Puluh Kota	-	22	3	-	-	18	8	51
10	Kabupaten Tanah Datar	-	34	-	-	-	3	6	43
11	Kota Padang Panjang	-	29	4	-	-	-	2	35
12	Kabupaten Pasaman Barat	-	10	10	-	1	1	11	33
13	Kabupaten Kepulauan Mentawai	1	5	9	-	1	10	2	28
14	Kabupaten Dharmasraya	-	25	3	-	-	-	-	28
15	Kota Solok	-	22	4	-	-	-	2	28
16	Kabupaten Solok	-	9	5	2	-	5	3	24
17	Kota Payakumbuh	-	19	-	-	-	1	-	20
18	Kota Pariaman	1	18	-	-	-	-	-	19
19	Kabupaten Solok Selatan	-	13	2	-	-	1	1	17
Total Kejadian		5	674	123	5	2	92	120	1021

Keterangan: * - : Tidak ada Data

Sumber data: Pusdalops PB Sumbar

III.1.2. Dampak Bencana

Diantara kejadian bencana yang terjadi, peristiwa gempa bumi adalah yang paling berpengaruh pada masyarakat. Kejadian angin kencang meskipun frekuensi kejadian lebih banyak, namun tidak signifikan mempengaruhi kehidupan masyarakat. Tetapi, kejadian gempa bumi Pasaman Barat pada 25 Ferbruari 2022 berkekuatan 6,2 SR dapat mengakibatkan ribuan jiwa terdampak. Sementara itu untuk fatalitas, kejadian gempa bumi telah mengakibatkan lebih banyak orang meninggal

(lihat tabel 3.4, tabel 3.5 dan tabel 3.6, dan lampiran histori bencana tahun 2022).

Tabel 3.3. Dampak kejadian bencana terhadap masyarakat menurut jenis bencana

No.	Jenis Bencana	Jumlah Kejadian	Meninggal	Hilang	Luka/Sakit	Mengungsi
1	Abrasi Pantai	5	-	-	-	-
2	Angin Kencang	674	-	-	-	19
3	Banjir	123	-	-	-	8.649
4	Banjir Bandang	5	-	-	-	-
5	Gempa Bumi	2	27	-	456	17.584
6	Karhutla	92	-	-	-	-
7	Longsor	120	1	-	-	13
Total		1.021	28	-	456	26.265

Keterangan: * - : Tidak ada Data

Sumber data: Pusdalops PB Sumbar

Tabel 3.4. Dampak Kejadian bencana terhadap masyarakat perkabupaten/kota

No	Kabupaten/Kota	Jumlah Kejadian	Meninggal	Hilang	Luka/Sakit	Mengungsi
1	Kabupaten Agam	95	-	-	-	-
2	Kabupaten Dharmasraya	28	-	-	-	-
3	Kabupaten Kepulauan Mentawai	28	-	-	-	2.326
4	Kabupaten Lima Puluh Kota	52	-	-	-	-
5	Kabupaten Padang Pariaman	90	-	-	-	-
6	Kabupaten Pasaman	67	14	4	75	6.892
7	Kabupaten Pasaman Barat	31	14	-	381	8.398
8	Kabupaten Pesisir Selatan	76	-	-	-	-
9	Kabupaten Sijunjung	69	-	-	-	-
10	Kabupaten Solok	24	-	-	-	-
11	Kabupaten Solok Selatan	17	-	-	-	283
12	Kabupaten Tanah Datar	45	-	-	-	-
13	Kota Bukittinggi	98	-	-	-	-
14	Kota Padang	143	-	-	-	8.366
15	Kota Padang Panjang	33	-	-	-	-
16	Kota Pariaman	19	-	-	-	-
17	Kota Payakumbuh	19	-	-	-	-
18	Kota Sawahlunto	59	-	-	-	-
19	Kota Solok	28	-	-	-	-
Total		1021	28	4	456	26.265

Keterangan: * - : Tidak ada Data

Sumber data: Pusdalops PB Sumbar

Tabel 3.5. Dampak Kejadian bencana terhadap permukiman menurut jenis bencana

No	Kabupaten	Rusak Berat	Rusak Sedang	Rusak Ringan	Jumlah
1	Abrasi Pantai				
2	Angin Kencang	55	36	99	231
3	Banjir	8		360	368
4	Banjir Bandang	2	16	5	23
5	Gempa Bumi	1618	1252	2661	7165
6	Karhutla	6	2	3	15
7	Longsor	12	3	7	35
Total		1701	1309	3135	7837

Keterangan: * - : Tidak ada Data

Sumber data: Pusdalops PB Sumbar

Tabel 3.6. Dampak Kejadian Bencana terhadap permukiman perkabupaten/kota

No	Kabupaten	Rusak Berat	Rusak Sedang	Rusak Ringan	Jumlah
1	Kabupaten Agam	-	3	8	11
2	Kabupaten Dharmasraya	-	-	-	-
3	Kabupaten Kepulauan Mentawai	1	1	41	43
4	Kabupaten Lima Puluh Kota	10	7	203	220
5	Kabupaten Padang Pariaman	-	-	9	29
6	Kabupaten Pasaman	592	572	1.486	2.650
7	Kabupaten Pasaman Barat	1.212	1.171	2.172	4.555
8	Kabupaten Pesisir Selatan	-	2	7	20
9	Kabupaten Sijunjung	18	1	6	30
10	Kabupaten solok	-	-	2	9
11	Kabupaten Solok Selatan	1	10	139	150
12	Kabupaten Tanah Datar	42	5	20	66
13	Kota Bukittinggi	-	-	-	-
14	Kota Padang	8	7	7	29
15	Kota Padang Panjang	-	-	-	-
16	Kota Pariaman	-	1	1	2
17	Kota Payakumbuh	-	1	4	5
18	Kota Sawahlunto	-	-	9	18
19	Kota Solok	-	-	-	-
Total		1.884	1.781	4.114	7.837

Keterangan: * - : Tidak ada Data

Sumber data: Pusdalops PB Sumbar

Tabel 3.7. Dampak kejadian bencana terhadap fasilitas umum menurut jenis bencana

No	Jenis Bencana	Sekolah	Sarana Ibadah	Sarana Kesehatan	Sarana Perkantoran	Jembatan (unit)	Jalan (km)	Sawah (ha)	Kebun/hutan (ha)	Irigasi (m)
1	Abrasi Pantai	-	-	-	-	-	-	-	-	-
2	Angin Kencang	11	2	-	1	1	39	-	-	-
3	Banjir	5	3	1	-	12	5	15	8	4
4	Banjir Bandang	-	-	-	-	4	-	2	1	-
5	Gempa Bumi	80	54	11	1	5	1	1	1	1
6	Karhutla	-	-	-	-	-	-	-	59	-
7	Longsor	-	1	-	-	3	19	1	-	1
Total		96	60	12	2	25	64	19	69	6

Keterangan: * - : Tidak ada Data

Sumber data: Pusdalops PB Sumbar

Tabel 3.8. Dampak kejadian bencana terhadap fasilitas umum perkabupaten/kota

Kabupaten/Kota	Sekolah	Sarana Ibadah	Sarana Kesehatan	Sarana Per-kantoran	Kios (unit)	Jembatan (unit)	Sawah (ha)	Kebun/hutan (ha)
Kabupaten Agam	-	1	-	-	2	1	1	2
Kabupaten Dharmasraya	-	-	-	-	-	-	-	-
Kabupaten Kepulauan Mentawai	1	-	-	-	-	2	-	3
Kabupaten Lima Puluh Kota	8	3	-	-	-	1	-	4
Kabupaten Padang Pariaman	-	-	-	-	2	3	15	7
Kabupaten Pasaman	36	1	12	2	3	15	30	167
Kabupaten Pasaman Barat	81	88	41	42	-	3	-	-
Kabupaten Pesisir Selatan	2	-	1	-	2	1	-	56
Kabupaten Sijunjung	-	-	-	-	-	-	-	7
Kabupaten Solok	1	-	-	-	-	1	-	-
Kabupaten Solok Selatan	-	1	-	-	-	2	25	-
Kabupaten Tanah Datar	2	-	-	1	2	-	-	-
Kota Bukittinggi	1	-	1	-	-	-	-	-
Kota Padang	-	-	-	-	2	-	-	-
Kota Padang Panjang	-	-	-	-	-	-	-	-
Kota Pariaman	-	-	-	-	-	-	-	-
Kota Payakumbuh	2	-	-	-	1	-	-	-
Kota Sawahlunto	36	15	10	-	-	-	-	3
Kota Solok	-	-	-	-	-	-	-	-
Total	170	109	65	45	14	29	71	249

Keterangan: * - : Tidak ada Data

Sumber data: Pusdalops PB Sumbar

III.1.3. Kejadian Bencana Berdasarkan Bulan

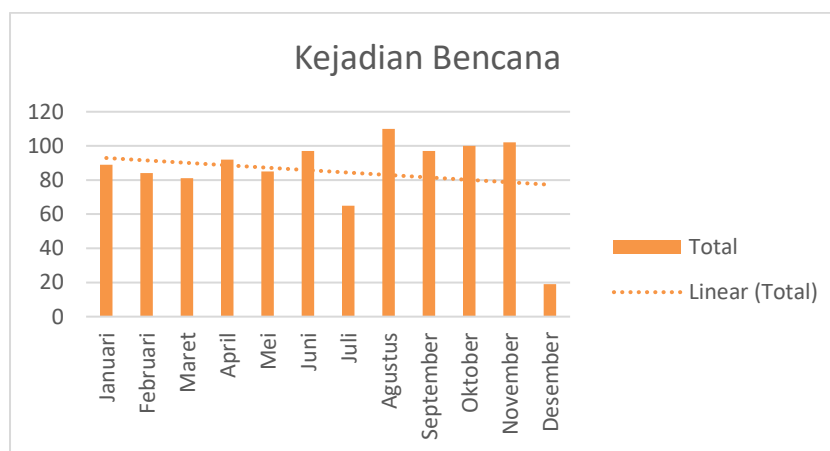
Sepanjang tahun 2022, jumlah kejadian terbanyak tercatat pada bulan Agustus, kemudian bulan November, dan bulan Oktober. Secara umum diperkirakan hal ini berkaitan dengan masa-masa transisi perubahan cuaca, hal ini dapat dilihat dari tampilan Tabel 3.10 dan Gambar 3.3. beberapa kejadian bencana beriringan dengan perubahan musim dan kondisi cuaca harian. Misalnya kejadian longsor dan banjir. Jumlah kejadian cukup signifikan pada bulan September yang bertepatan dengan awal musim hujan. Sedangkan peristiwa angin kencang, signifikan pada musim hujan (Oktober dan November) namun juga signifikan pada puncak musim panas yaitu pada bulan Mei, Juni dan Agustus. Hal ini dapat dilihat pada Gambar 3.4.

Tabel 3.9. Jumlah kejadian bencana berdasarkan bulan

No.	Bulan	Abrasi pantai	Angin kencang	Banjir	Banjir Bandang	Gempa Bumi	Kebakaran Hutan & Lahan	Longsor	Total
1	Januari	1	59	20	-	-	-	9	89
2	Februari	-	57	11	1	1	5	9	84
3	Maret	-	45	6	-	-	24	6	81
4	April	-	52	6	-	-	26	8	92
5	Mei	-	71	2	1	-	10	1	85
6	Juni	1	67	10	1	-	1	17	97
7	Juli	1	46	5	-	-	9	4	65
8	Agustus	1	79	13	1	1	5	10	110
9	September	1	47	26	-	-	4	19	97
10	Oktober	-	74	6	1	-	5	14	100
11	November	-	67	15	-	-	3	17	102
12	Desember	-	10	3	-	-	-	6	19
Total		5	674	123	5	2	92	120	1.021

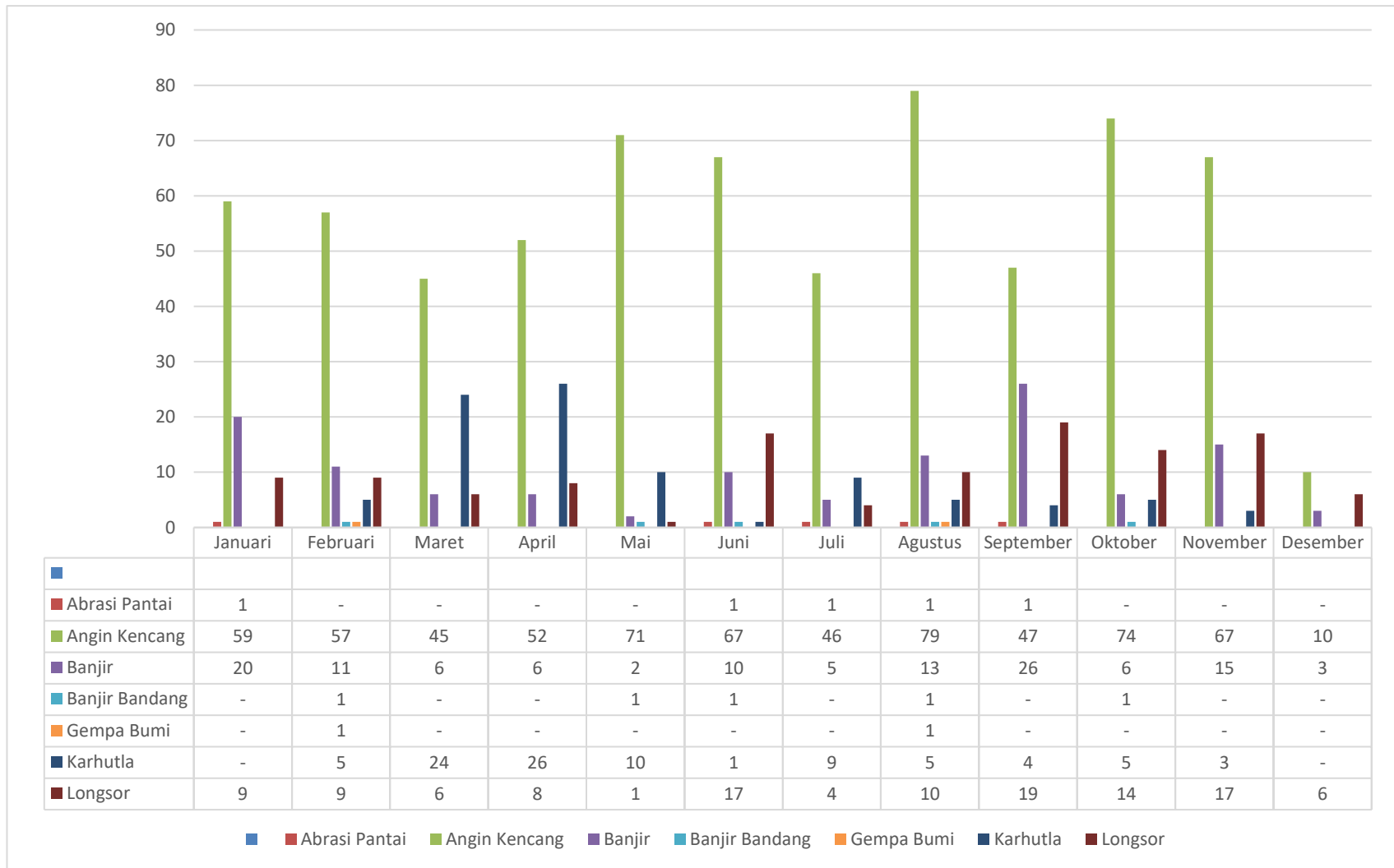
Keterangan: * - : Tidak ada Data

Sumber data: Pusdalops PB Sumbar



Gambar 3.3. Grafik jumlah kejadian bencana berdasarkan bulan

Sumber data: Pusdalops PB Sumbar



Sumber data: Pusdalops PB Sumbar

Gambar 3.4. Grafik perbandingan kejadian bencana berdasarkan bulan

Dampak kejadian bencana baik pada masyarakat, permukiman fasilitas umum dan lingkungan pada bulan-bulan di awal tahun juga menunjukkan angka yang signifikan, sehingga awal tahun dapat disebut dengan bulan bulan siaga bencana, khususnya bencana hidrometeorologi. Lihat tabel 3.10 sampai tabel 3.11.

Tabel 3.10. Dampak kejadian bencana pada masyarakat berdasarkan bulan

Jenis Bencana	Meninggal	Hilang	Luka/Sakit	Mengungsi
Januari	-	-	-	10
Februari	27	4	456	15.258
Maret	-	-	-	-
April	-	-	-	-
Mei	-	-	-	9
Juni	1	-	-	-
Juli	-	-	-	-
Agustus	-	-	-	2.609
September	-	-	-	-
Oktober	-	-	-	8.366
November	-	-	-	-
Desember	-	-	-	13
Total	28	4	456	26.265

Keterangan: * - : Tidak ada Data

Sumber data: Pusdalops PB Sumbar

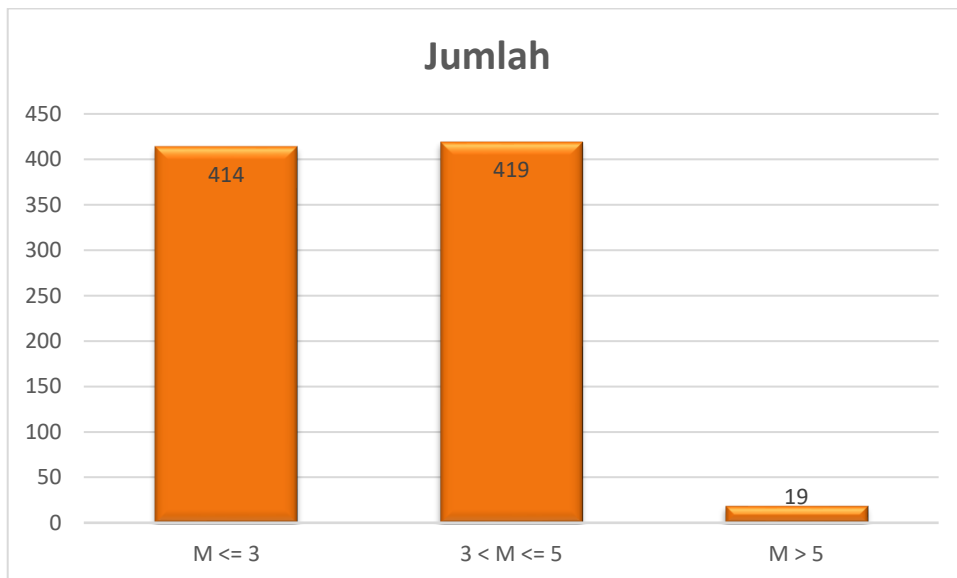
III.2. Kegempaan

Kegempaan secara umum sangat dipengaruhi oleh aktivitas tektonik regional yang mencakup area yang sangat luas. Oleh karena itu pemantauan Kegempaan tidak hanya dilakukan untuk wilayah Sumatera Barat saja namun mencakup wilayah-wilayah sumber gempa bumi di sekitar Sumatera Barat. Untuk informasi, data dan peringatan dini gempa bumi bersumber dari data Pusat Gempa Regional (PGR) VI, BMKG, Padang Panjang. Untuk data rinci gempa di Wilayah Sumatera Barat dan Sekitarnya dapat dilihat pada lampiran buku ini.

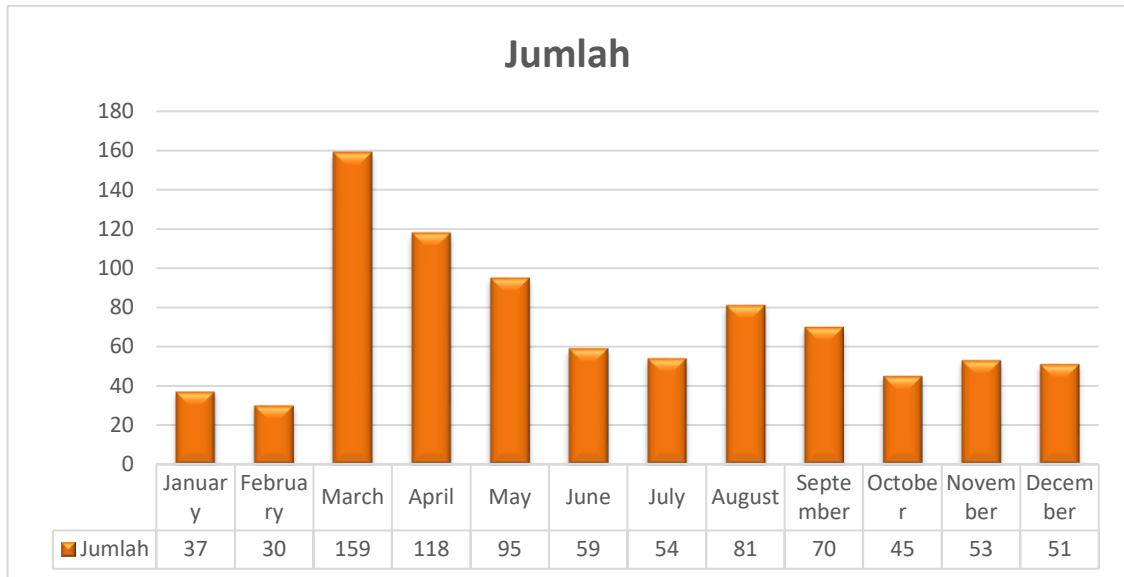
Sepanjang tahun 2022 tercatat sebanyak 852 gempa, sebanyak 414 (48,6%) kali gempa <3 M, gempa 3 < M > 5 419 kali (49,2%), dan 19 kali (2,2%) gempa >5 M, sementara itu bulan Maret adalah bulan terbanyak peristiwa gempa bumi. Sepanjang tahun 2022 terdapat dua kali Gempa bumi yang menimbulkan dampak pada masyarakat dan kerusakan permukiman maupun sarana prasarana.

Tabel 3.11. Jumlah gempa bulanan (Sumber : PGR IV Padang Panjang)

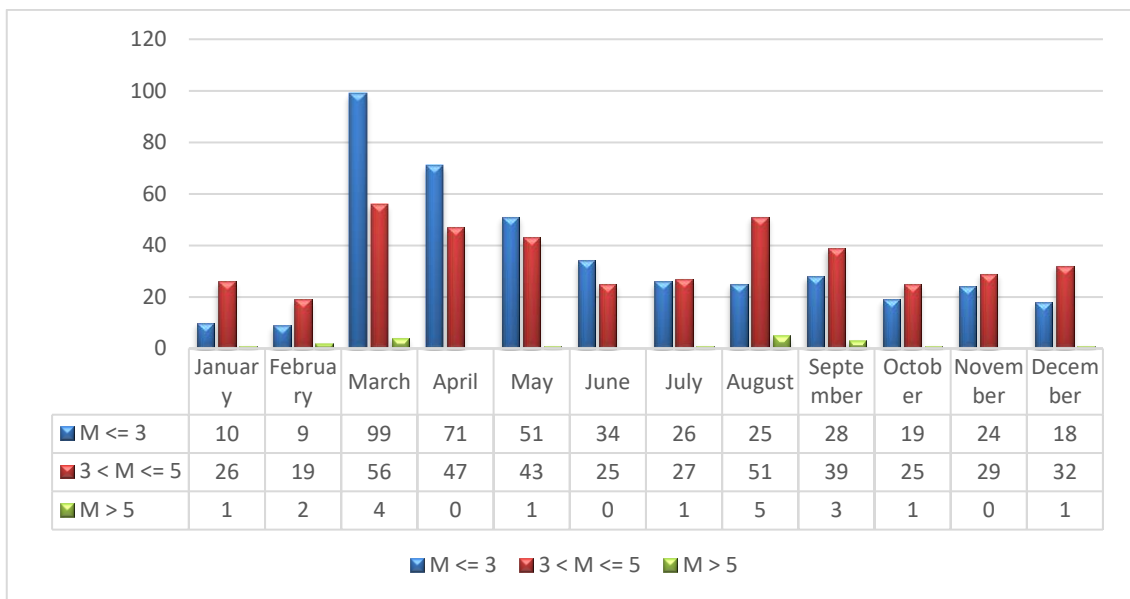
Bulan	Magnitudo			Kedalaman (km)				
	M≤3	3<M≤5	M>5	≤10	10<d≤60	60<D≤100	100<D≤300	D>300
Januari	10	26	1	18	12	2	4	1
Februari	9	19	2	11	9	3	7	0
Maret	99	56	4	114	36	3	6	0
April	71	47	0	67	38	5	8	0
Mei	51	43	1	48	30	6	7	4
Juni	34	25	0	33	19	0	7	0
Juli	26	27	1	32	13	1	8	0
Agustus	25	51	5	50	20	4	6	1
September	28	39	3	46	15	4	5	0
Oktober	19	25	1	24	11	5	5	0
November	24	29	0	23	22	4	3	1
Desember	18	32	1	22	22	4	3	0
Total	414	419	19	488	247	41	69	7
Persentase	48,6 %	49,2 %	2,2%	57,3%	29%	4,8%	8,1%	0,8%
Grand Total	852			852				



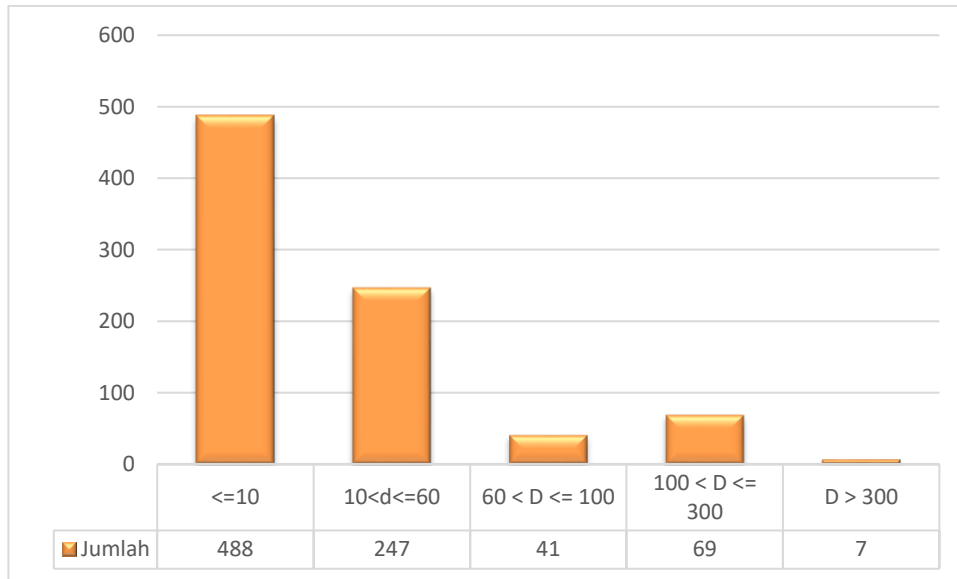
Gambar 3.5. Grafik perbandingan jumlah gempa berdasarkan Magnitudo di Wilayah Sumatera Barat dan Sekitarnya (PGR VI, Tahun 2022).



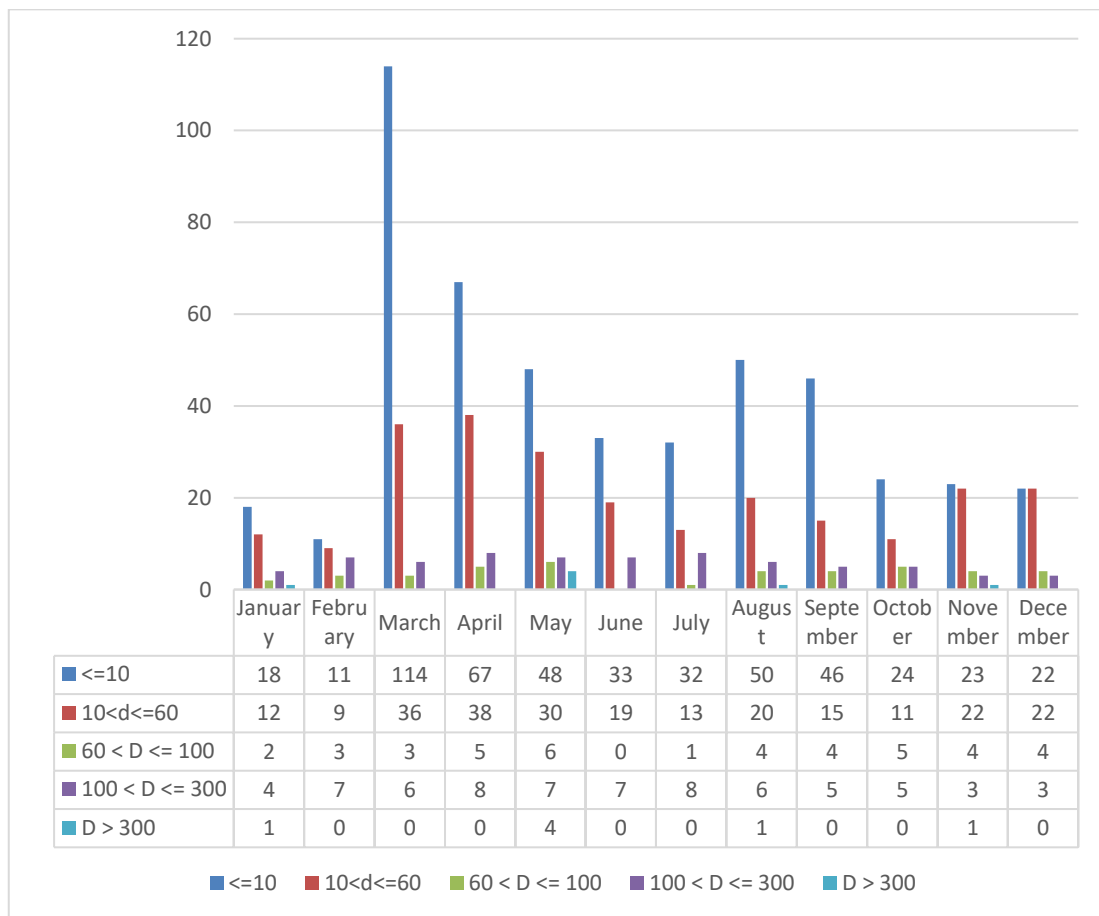
Gambar 3.6. Grafik jumlah gempa di Wilayah Sumatera Barat dan Sekitarnya (PGR VI, Tahun 2022).



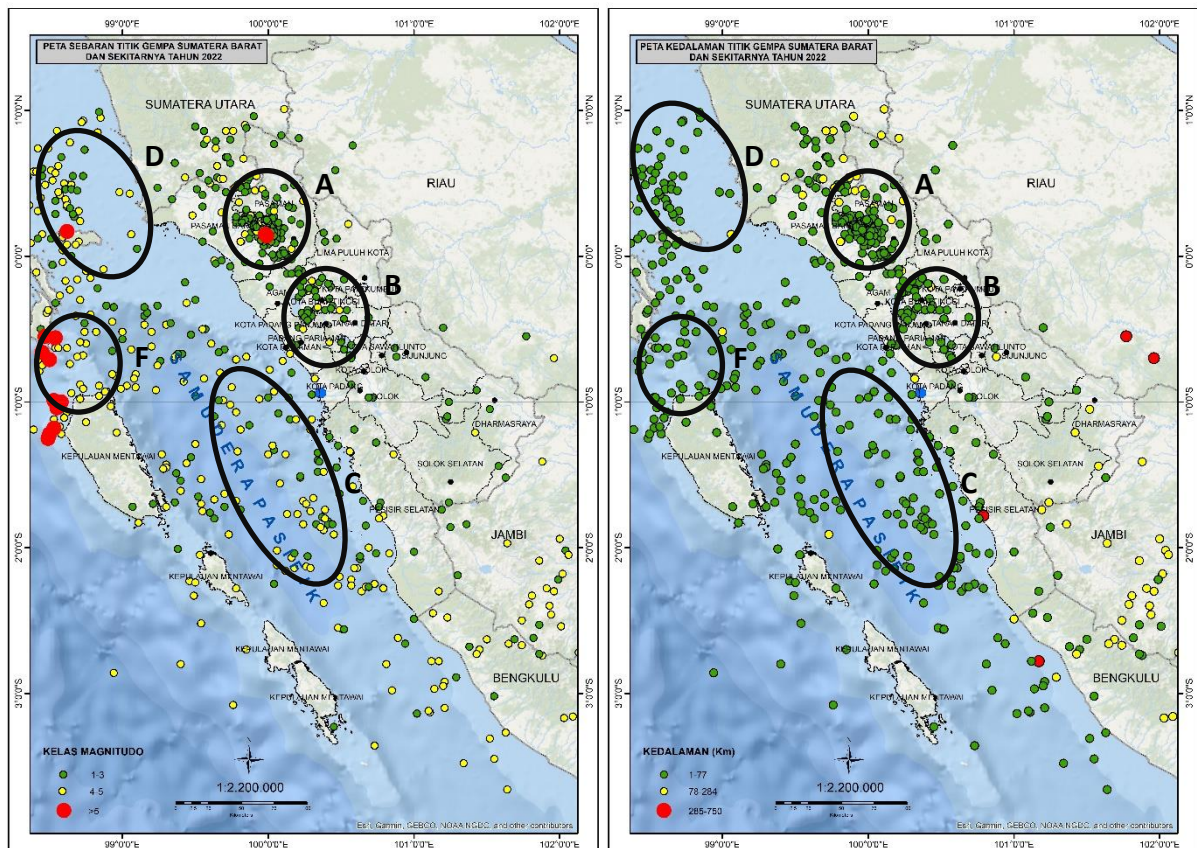
Gambar 3.7. Grafik perbandingan jumlah gempa berdasarkan Magnitudo di Wilayah Sumatera Barat dan Sekitarnya (PGR VI, Tahun 2022).



Gambar 3.8. Grafik perbandingan jumlah gempa berdasarkan kedalaman di Wilayah Sumatera Barat dan Sekitarnya (PGR VI, Tahun 2022).



Gambar 3.9. Grafik perbandingan jumlah gempa berdasarkan bulan dan kedalaman di Wilayah Sumatera Barat dan Sekitarnya (PGR VI, Tahun 2022).



Gambar 3.10. Peta sebaran gempa bumi. Sumber data PGR VI Tahun 2022.

Aktivitas gempa di wilayah Sumatera Barat terkonsentrasi pada 3 (tiga) sistem, yaitu Sistem Patahan Sumatera, Sistem Patahan Mentawai, dan Sistem Subduksi Megathrust. Pada tahun 2022, kegempaan pada Sistem Patahan Sumatera terakumulasi pada zona patahan di sekitar Segmen Talamau (Lingkaran A) dan Segmen Sianok (Lingkaran B). Segmen Talamau merupakan segmen yang “baru” saja ditemukan saat Gempa Pasaman terjadi. Menurut BMKG, patahan baru tersebut memiliki mekanisme sesar mendatar dan mengalami pergeseran ke kanan. Sampai saat ini, belum ada publikasi yang menjelaskan mengenai karakteristik Segmen Talamau. Gempa pada Patahan Sumatera dicirikan dengan gempa-gempa dangkal pada kedalaman kurang dari 77 km di darat dan aktivitas gempa yang didominasi dengan magnitudo di bawah 5 M.

Kegempaan pada Sistem Patahan Mentawai dicirikan dengan gempa-gempa dangkal di sepanjang Zona Patahan Mentawai, dan untuk tahun ini terakumulasi di sekitar perairan sebelah barat Kab. Pesisir Selatan (Lingkaran C) dan di sekitar Pulau Pini, Kepulauan Batu (Lingkaran D). Pusat-pusat gempa ini relatif tersebar di sekitar perairan Mentawai-Sumbar yang mengikuti arah Patahan Mentawai yang berarah Baratlaut-Tenggara.

Sementara itu, pada Sistem Subduksi Megathrust, kegempaan tahun ini terakumulasi pada sisi utara Pulau Siberut (Lingkaran F) dengan ciri sering terjadi gempa dengan magnitudo di atas 5 M dengan kedalaman yang dangkal. Pada tanggal 29 Agustus 2022 terjadi gempa dengan magnitudo 6,1 M yang tidak berpotensi Tsunami. Kawasan ini termasuk pada Zona

Subduksi Megathrust Sumatera Segmen Mentawai-Siberut, dengan potensi energi maksimum 8,9 M. Segmen ini pernah melepaskan energi gempa 8.7 M pada tahun 1797 (Peta Sumber dan Bahaya Gempa Indonesia, Pusat Studi Gempa Nasional, 2017). Dengan terusnya terjadi gempa skala sedang pada Segmen ini diharapkan dapat mengurangi potensi energi gempa sehingga “ramalan” gempa besar berpotensi tsunami 8,9 M tersebut semakin berkurang.

BAB IV

URAIAN BEBERAPA JENIS BENCANA MENONJOL

IV.1. Angin Kencang

Kejadian bencana angin kencang di Kabupaten/Kota sering dilaporkan sebagai kejadian angin puting beliung. Peristiwa tersebut dapat menumbangkan pohon dan merusak permukiman penduduk. Walaupun bencana ini mempunyai frekuensi kejadian yang tinggi, korban jiwa yang ditimbulkan sedikit sekali. Angin kencang sering kali disertai dengan hujan lebat. Berdasarkan data sepanjang tahun 2022, secara umum tidak ada korelasi khusus antara kejadian angin kencang dengan jenis musim.

Pada tahun ini, kejadian angin kencang yang menimbulkan dampak dan kerusakan terjadi sebanyak 674 laporan. Peningkatan kejadian secara signifikan terjadi pada bulan Agustus dan Oktober, 79 kejadian pada bulan Agustus dan 74 kejadian pada bulan Oktober. Kota Padang merupakan daerah dengan kejadian angin kencang tertinggi (128 kejadian), diikuti dengan Kabupaten Padang Pariaman (68 kejadian), dan Kota Bukittinggi (66 kejadian).



Sumber: Media Online

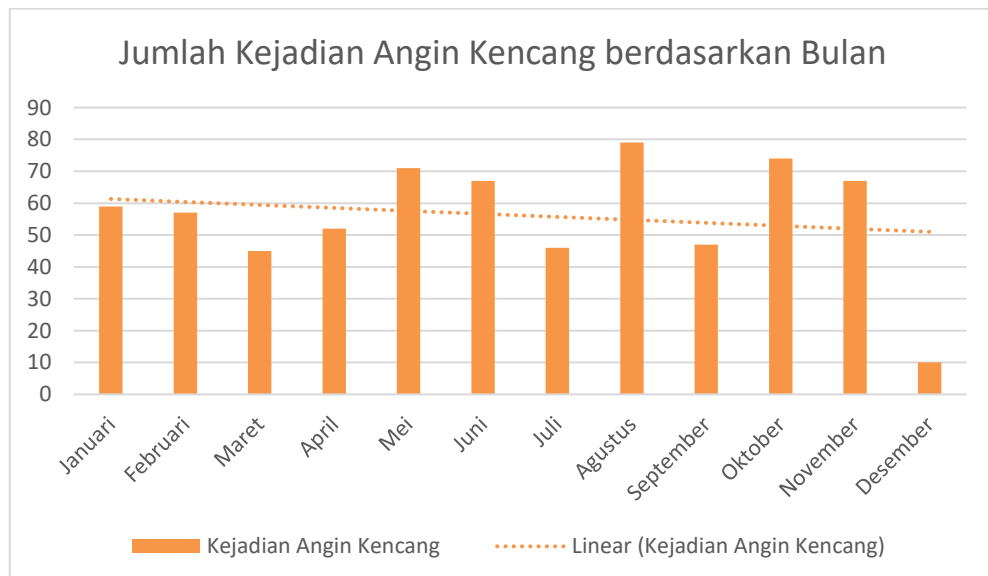
Gambar 4.1. Dampak kejadian angin kencang di beberapa lokasi di Sumatera Barat

Peristiwa angin kencang selain mengakibatkan kerusakan pada permukiman juga dapat mengakibatkan gangguan pada arus lalu lintas. Kerusakan yang terjadinya umumnya pada bagian atap rumah yang diterbangkan angin atau tertimpa pohon yang tumbang. Hambatan pada lalu lintas akibat tumbang pohon melintang di tengah jalan. Kejadian angin kencang terbanyak dilaporkan Dari Kota Padang, Kabupaten Padang Pariaman, dan Kota Bukittinggi.

Tabel 4.1. Jumlah kejadian angin kencang dan total rumah rusak berdasarkan bulan

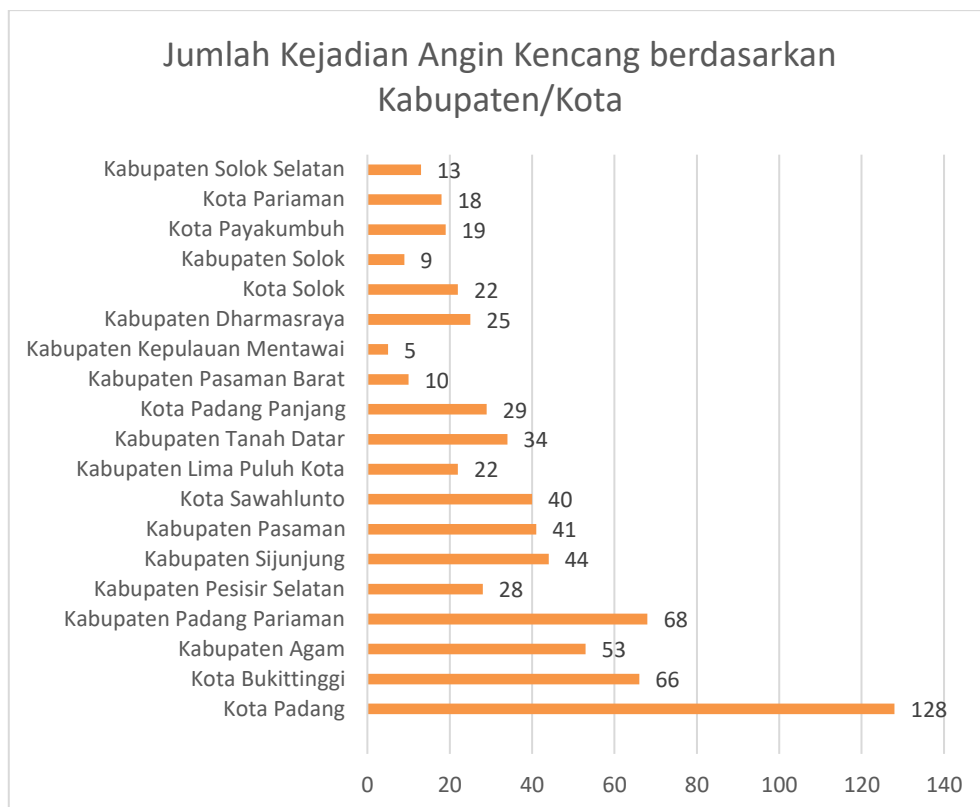
No	Bulan	Jumlah Kejadian	Rumah Rusak
1	Januari	59	11
2	Februari	57	17
3	Maret	45	16
4	April	52	8
5	Mei	71	27
6	Juni	67	52
7	Juli	46	8
8	Agustus	79	25
9	September	47	3
10	Oktober	74	15
11	November	67	23
12	Desember	10	26
Total		674	231

Sumber data: Pusdalops PB Sumbar



Sumber data: Pusdalops PB Sumbar

Gambar 4.2. Grafik jumlah kejadian angin kencang berdasarkan bulan



Sumber data: Pusdalops PB Sumbar

Gambar 4.3. Jumlah kejadian angin kencang berdasarkan Kabupaten/Kota

Tabel 4.2. Daftar Daerah Terdampak Kejadian Angin Kencang

Kabupaten Agam	
Ampek Nagari	Tanjung Mutiara
Bawan	Tiku Selatan
IV Koto	Tiku Utara
Sungai Landia	Tanjung Raya
Kamang Magek	Maninjau
Kamang Hilia	Tanjung Sani
Lubuk Basung	Tilatang Kamang
garagahan	Gadut
Kampung Tengah	Koto Tengah Tilatang Kamang
Kampung Pinang	Palupuh
Lubuk Basung	Koto Rantang
Manggopoh	Tanjung Mutiara
Matur	Tiku Selatan
Matua Mudiak	Tiku Utara
Panta Pauah	Tanjung Raya
Parik Panjang	Maninjau
Palembayan	Tanjung Sani
Ampek Koto Palembang	Tilatang Kamang
Salareh Aia	Gadut
	Koto Tengah Tilatang Kamang

Kabupaten Dharmasraya	Kabupaten Pasaman
Koto Baru	Bonjol
Koto Baru Dharmasraya	Ganggo Hilia
Pulau Punjung	Ganggo Mudiak
Gunung Selasih	sundata
IV Koto Pulau Punjung	Dua Koto
Sikabau	Cubadak Dua Koto
Sungai Dareh	Simpang Tonang
Sungai Kambut	Lubuk Sikaping
Tebing Tinggi	Aia Manggih
Sitiung	Durian Tinggi Lubuk Sikaping
Gunung Medan	sundata
Siguntur	Tanjung Beringin
Sitiung	Mapat Tunggul
	Lubuak Gadang
	Pintu Padang
Kabupaten Kepulauan Mentawai	
Siberut Barat	Panti
Sigapokna	Panti
Simalegi	Rao
Simatalu	Padang Mantinggi
Sipora Utara	Tigo Nagari
Tuapejat	Binjai
	Malampah
Kabupaten Lima Puluh Kota	
Akabiluru	Kabupaten Pasaman Barat
Batu Hampa	Gunung Tuleh
Suayan	Rabi Jongor
Sungai Kamuyang	Lembah MAIntang
Guguak	Ujuang Gadiang
Guguak VIII Koto	Pasaman
Sungai Talang	Aia Gadang
Gunuang Omeh	Aua Kuniang Pasaman
Pandam Gadang	Lingkuang Aua
Harau	Ranah Batahan
Sarilamak	Batahan
Tarantang	Talamau
Luak	Kajai Talamau
Sungai Kamuyang	
Tanjung Aro Sikabu-Kabu Pd. Panjang	Kota Solok
Mungka	Lubuk Sikaping
Mungka	Tanah Garam
Payakumbuh	Lubuk Sikarah
Piobang	Aro IV Korong
Taeh Baruah	Tanah Garam
Taeh Bukik	Tanjung Harapan
Situjuah Limo Nagari	Kampung Jawa
Situjuah Gadang	Kampung Jawa I
Suliki	Koto Panjang
Kurai	Laing
Suliki	Nan Balimo
	Tanjung Paku
Kabupaten Padang Pariaman	

2 x 11 Enam Lingkung	Sintuk Toboh Gadang
Sicincin	Sintuak
Sungai Asam	Toboh Gadang
2 x 11 Kayu Tanam	Toboh Gadang Barat
Kayu Tanam	Toboh Gadang Selatan
batang anai	sungai geringging
Buayan Lubuk Alung	Kuranji Hulu
Kasang	Malai III Koto
katapiang	Sungai Sirah Kuranji Hulu
Sungai Buluh	Sungai Limau
Batang Gasan	Guguak Kuranji Hilir
Gasan Gadang	Koto Tinggi Kuranji Hilir
Malai V Suku	Kuranji Hilir
Enam Lingkung	Pilubang Sungai Limau
Pakandangan	Ulakan Tapakis
Parik Malintang	Kampuang Galapuang Ulakan
IV Koto Aur Malintang	Manggopoh Palak Gadang Ulakan
Balai Baik Malai III Koto	Padang Toboh Ulakan
III Koto Aur Malintang	Tapakis
III Koto Aur Malintang Utara	V Koto Kp Dalam
Lubuk Alung	Campago Selatan
Balah Hilia Lubuk Alung	Sikucur Barat
Lubuk Alung	Sikucur Timur
Pasie Laweh lubuk alung	V Koto Timur
Punggung Kasiak Lubuk Alung	Kudu Gantiang
Sikabu Lubuk Alung	Limau Puruik
Nan Sabaris	VII Koto Sungai Sariak
Kapalo Koto	Balah Aie Timur
Padang Bintungan	Bisati Sungai Sariak
Padang Kandang Pulau Air Padang Bintungan	Lareh Nan Panjang
Pauah Kamba	Lareh Nan Panjang Selatan
Sunur Tengah	Limpato Sungai Sariak
Padang Sago	Lurah Ampalu
Koto Baru Padang Sago	Sungai Durian
Koto Dalam	Sungai Sariak
Patamuan	
Kampuang Tanjuang Koto Mambang Sungai Durian	
Tandikat Selatan	
Kabupaten Pesisir Selatan	
Batang Kapas	Koto XI Tarusan
IV Koto Hilie	Ampang Pulai
Bayang	Barung Barung Balantai
Kubang Koto Barapak	Kapuh
Pasar Baru Bayang	Nanggalo
IV Jurai	Taratak Sungai Lundang
Painan	Lengayang
Salido	Kambang
Sutera	Ranah Ampek Hulu Tapan
Rawang Gunung Malelo Surantih	Talang Balarik Tapan

Kota Padang	
Bungus Teluk Kabung	Lubuk Kilangan
Air Pacah	Bandar Buat
Bungus Barat	Batu Gadang
Bungus Selatan	Beringin
Teluk Kabung Tengah	Cengkeh Nan XX
Teluk Kabung Utara	GATES NAN XX
Koto Tengah	Indarung
Air Pacah	Koto Lalang
Air Tawar Barat	Padang Besi
Balai Gadang	Nanggalo
Batang Kabung	Gurun Laweh
Batipuh Panjang	Indarung
Bungo Pasang	Kampung Lapai Baru
Bungus Timur	Kurao Pagang
Dadok Tunggul Hitam	Olo
Kampung Bungo	Surau Gadang
Koto Panjang Ikua Koto	Tabiang Banda Gadang
Lubuk Buaya	Padang Barat
Lubuk Minturun	Belakang Tangsi
Parak Gantiang	Flamboyan Baru
Parupuk Tabing	Kampung Pondok
Pasir Nan Tigo	Lolong Belanti
Kuranji	Padang Pasir
Andalas	Rimbo Kaluang
Anduring Kuranji	Ujun Gurun
Gunung Sarik	Ujung Gurun
Korong Gadang	Padang Selatan
Kuranji	Air Manis
Lubuk Lintah	Batang Arau
Pasar Ambacang	Belakang Pondok
Sungai Sapih	Bukik Gado-Gado
Lubuk Begalung	Jl. Seberang Penggalangan RT 03 RW 03
Banuaran Nan XX	Kampung Lapai Baru
BATUANG TABA NAN XX	Kampung Pondok
Cengkeh Nan XX	Mato Aie
GATES NAN XX	Parak Rumbio
Gurun Laweh	Ranah Parak Rumbio
Koto Baru Nan XX	Rawang
LUBUK BEGALUNG NAN XX	Seberang Padang
Pampangan Nan XX	Seberang Palinggam
Parak Karambia	Taluak Bayua
PARAK LAWEH PULAU AIR NAN XX	Padang Timur
Tanjung Aur Nan XX	Alai Parak Kopi
TANJUNG SABA PITAMEH NAN XX	Andalas
	Ganting Parak Gadang
	Gunung Pangilun
	Jati
	Jati Baru
	Sawahan

Padang Utara	Pauh
Air Tawar Barat	Binuang Kampung Dalam
Air Tawar Timur	Kapala Koto
Alai Parak Kopi	Koto Luar
Gunung Pangilun	Lambung Bukit
Limau Manis Selatan	Limau Manis
Lolong Belanti	Limau Manis Selatan
Ulak Karang Selatan	Puah
	Piai Tengah
	Pisang
Kabupaten Tanah Datar	
Batipuh	Rambatan
Batipuah Baruah	Balimbiang
Pitalah	III Koto
Batipuh Selatan	Padang magek
Batu Taba Batipuh Selatan	Simawang
Padang Laweh malalo	Sungai Tarab
Lima Kaum	Simpuruik
Baringin Lima Kaum	Sungayang
Limo Kaum	Tanjung Sungayang
Lintau Buo	Tanjuang Baru
Taluak	Tanjuang Alam Tanjuang Baru
Padang Ganting	Tanjung Emas
Atar	Koto Tengah Tanjung Emas
Padang Ganting	Pagaruyung
Pariangan	Saruaso
Pariangan	Tanjung Barulak
Sawah Tengah	X Koto
	Panyalaian
	Singgalang
Kota Padang Panjang	
Kota Payakumbuh	
Padang Panjang Barat	Lamposi Tigo Nagari
Balai-Balai	Sungai Durian Lamposi Tigo Nagari
Bukit Surungan	Payakumbuh Barat
Kampung Manggis	Labuah Basilang
Pasar Usang	Pakan Sinayan
Silaing Bawah	Payakumbuh Barat
Padang Panjang Timur	Talang
Ekor Lubuk	Payakumbuh Selatan
ganting	Balai Panjang Payakumbuh Selatan
Ganting Parak Gadang	Kapalo Koto Ampangan
Koto Katik	Limbukan
Koto Panjang	Sepaku
Ngalau	Payakumbuh Utara
	Napar
	Tigo Koto Dibaruah

Kabupaten Sijunjung	Kabupaten Solok
IV Nagari	Bukit Sundi
Koto Tuo	Muaro Paneh
Muaro Bodi	Danau Kembar
Koto Tujuh	Kampung Batu Dalam
Limo Koto	Gunung Talang
padang laweh selatan	Jawi-jawi Guguak
Palaluar	Kubung
Lubuk Tarok	Koto Baru Kubung
Lalan	Lembang Jaya
sijunjung	Koto Laweh Lembang Jaya
Aia Angek	Tanjung Harapan
Limo Koto	Ampang Kualo
muaro	X Koto Singkarak
Muaro Bodi	Koto Sani
Muaro silokek	Sungai Jambur
Pematang Panjang	
sijunjung	
	Kota Bukittinggi
Tanjung Gadang	Aur Birugo Tigo Baleh
Sinyamu	Aur Kuning
Timbulun	Belakang Balok
	Birugo
	Tarok Dipo
Kabupaten Solok Selatan	
Koto Parik Gadang Diateh	Guguk Panjang
Pakan Rabaa Utara	Aur Tajungkang Tengah Sawah
Pauah Duo	Benteng Pasar Atas
Alam Pauh Duo	Bukit Apit Puhun
Pauh duo nan batigo	Bukit Cangang Kayu Ramang
Sangir	Kayu Kubu
lubuk gadang	Tarok Dipo
Lubuk Gadang Selatan	Mandiingin Koto Selayan
Lubuk Gadang Timur	Garegeh
Sangir Batang Hari	Koto Selayan
Abai	Kubu Gulai Bancah
Sangir Jujuan	Puhun Pintu Kabun
Lubuk Malako	Pulai Anak Air
Padang Limau Sundai	Rawang
Sungai Pagu	
Koto Baru Sungai Pagu	
Pasir Talang	
	Kota Pariaman
Pariaman Selatan	Pariaman Timur
Marunggi	Air Santok
Pariaman Tengah	Batang Kabung
Cimparuh	Bato
Kampung Jawa I	Cubadak Mentawai
Kampung Perak	Kampung Kandang
Karan Aur	Koto Marapak
Lohong	Sungai Sirah
Pasir Pariaman Tengah	Talago Sarik
Pauh Timur	Pariaman Utara
Pondok II	Manggung

Rawang	Naras Hilir
	Sikapak Timur
	Tungkal Utara

IV.2. Banjir

Selama periode tahun 2022, setidaknya telah terjadi sebanyak 123 kejadian banjir di Provinsi Sumatera Barat dan sebanyak 186 Kecamatan tercatat pernah tertimpa banjir. Banjir tersebut berdampak pada sedikitnya 283 jiwa mengungsi dan 2.508 rumah terdampak. Banjir dengan dampak paling luas terjadi pada bulan Januari dan September dimana pada bulan-bulan tersebut terjadi puncak musim hujan. Kota Bukittinggi menjadi daerah dengan kejadian banjir tertinggi (28 kejadian), diikuti dengan Kabupaten Pesisir Selatan (14 kejadian), dan Kabupaten Pasaman (11 kejadian).



Sumber: Media Online

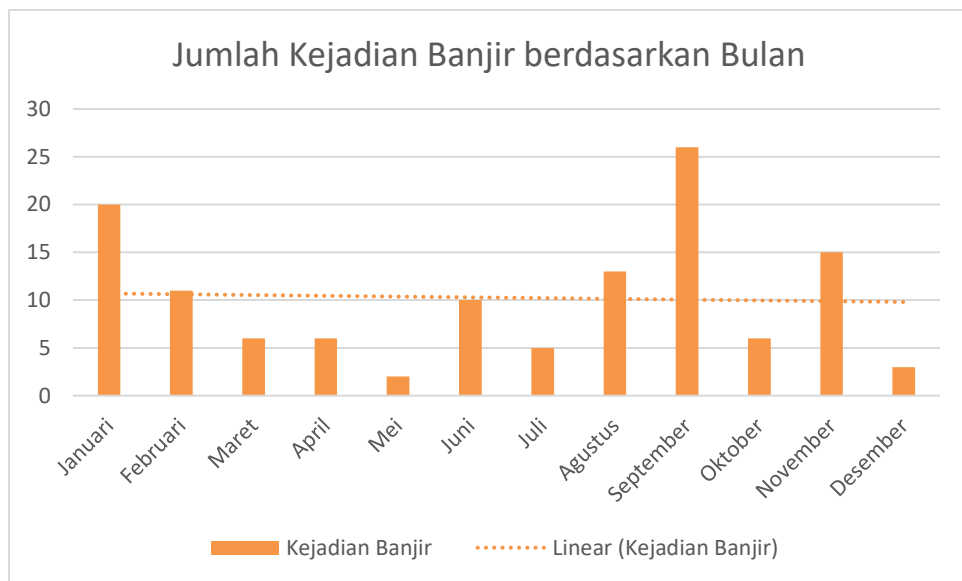
Gambar 4.4. Dampak kejadian banjir di beberapa lokasi di Sumatera Barat

Tabel 4.3. Tabel jumlah kejadian dan dampak banjir berdasarkan bulan

No	Bulan	Kejadian Banjir	Rumah Rusak	Rumah Terdampak
1	Januari	20	197	56
2	Februari	11	61	69
3	Maret	6	-	30
4	April	6	-	780
5	Mei	2	-	-
6	Juni	10	-	47
7	Juli	5	-	-
8	Agustus	13	65	79
9	September	26	27	544
10	Oktober	6	18	-
11	November	15	-	903
12	Desember	3	-	-
Total		123	368	2.508

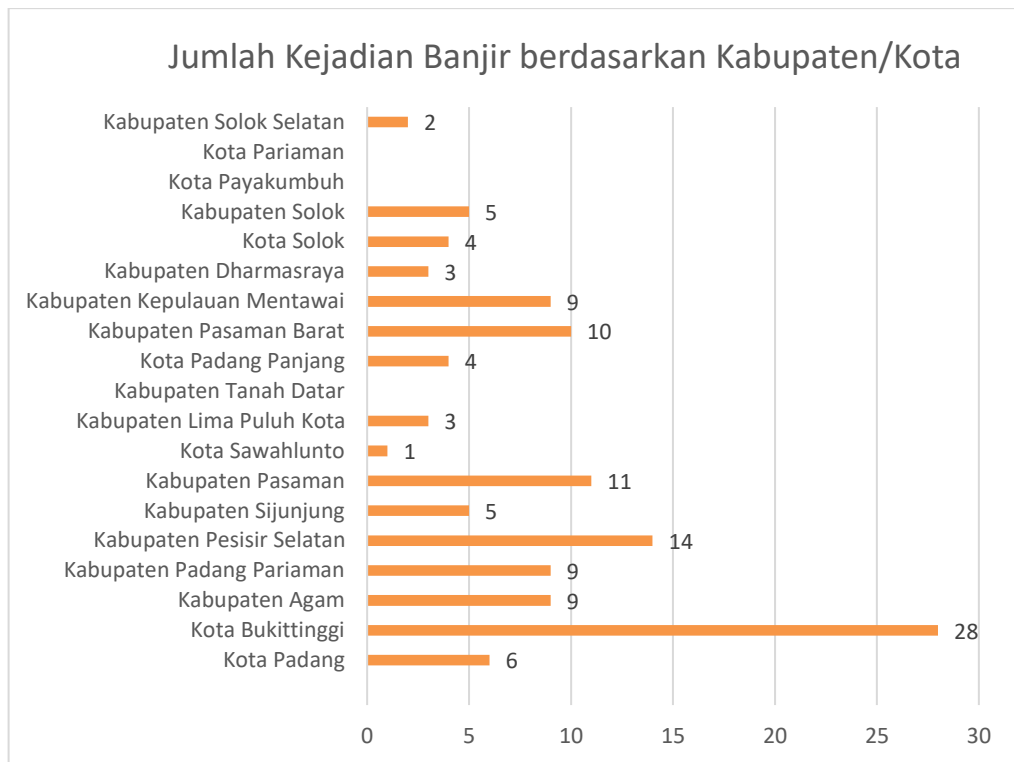
Keterangan: *- : Tidak ada data

Sumber Data: Pusdalops PB Sumbar



Sumber data: Pusdalops PB Sumbar

Gambar 4.5. Grafik jumlah kejadian banjir berdasarkan bulan



Sumber data: PUSDALOPS PB Sumbar

Gambar 4.6. Grafik jumlah kejadian banjir berdasarkan Kabupaten/Kota

Tabel 4.4. Daerah Terdampak Banjir Selama Periode Tahun 2022

Kabupaten Agam	Kabupaten Kepulauan Mentawai
Ampek Nagari	Pagai Utara
Sitalang	Betumonga
Sitanang Ampek Nagari	Siberut Barat
Canduang	Sigapokna
Bukik Batabuah	Simalegi
Lubuk Basung	Siberut Barat Daya
Lubuk Basung	Sagulubbeg
Palembayan	Siberut Selatan
Salareh Aia	Madobag
Sungai Pua	Matotonan
Batagak	Muntei
Tanjung Mutiara	Siberut Tengah
Tiku Limo Jorong	Saibi Samukop
	Siberut Utara
Kabupaten Dharmasraya	Mongan Poula
Padang Laweh	Sipora Selatan
Sopan Jaya	Matobe
Pulau Punjung	Sipora Utara
Gunung Selasih	Sido Makmur
	Tuapejat

Kabupaten Lima Puluh Kota	Kabupaten Pasaman Barat
Akabiluru	Gunung Tuleh
Sungai Balantiak	Rabi Jongor
Kapur IX	Lembah Malintang
Koto Bangun	Ujuang Gadiang
Sialang	Pasaman
	Aia Gadang
Kabupaten Padang Pariaman	Sungai Aur
batang anai	sungai aua
Kasang	Talamau
Sungai Buluh Selatan	Kajai Talamau
Enam Lingkung	Sinuruik
Gadua	
Parik Malintang	Kabupaten Pesisir Selatan
Sintuk Toboh Gadang	Bayang
Sintuak	Aur Begalung Talaok
Sungai Limau	Kapeh Panji Jaya Talaok
Koto Tinggi Kuranji Hilir	Lengayang
Ulakan Tapakis	Kambang
Kampung Galapuang Ulakan	Kambang Barat
Sandi Ulakan	Ranah Ampek Hulu Tapan
VII KOTO SUNGAI SARIAK	Binjai Tapan
Lareh Nan Panjang Selatan	Kampung Tengah Tapan
	Tebing Tinggi Tapan
Kabupaten Pasaman	Silaut
Bonjol	Sambungo
Limo Koto Bonjol	
Dua Koto	Kabupaten Solok
Cubadak Dua Koto	Kubung
Lubuk Sikaping	Koto Sani
Durian Tinggi Lubuk Sikaping	selayo
Mapat Tunggul	Lembah Gumanti
Muaro Tais	Aie Dingin
Panti	Salimpek
Panti Timur	X Koto Singkarak
Rao Utara	Singkarak
Koto Nopan	
Tigo Nagari	Kabupaten Solok Selatan
Malampah	Koto Parik Gadang Diateh
Kabupaten Sijunjung	Batang Lolo Persiapan
Kamang Baru	Pakan Rabaa
Kamang	Pakan Rabaa Timur
sijunjung	Pakan Rabaa Utara
muaro	Sungai Pagu
sijunjung	Koto Baru Sungai Pagu
	Pasar Muara Labuh

Kota Bukittinggi	Kota Padang Panjang
Aur Birugo Tigo Baleh	Padang Panjang Barat
Aur Kuning	Bukit Surungan
Aur Tajungkang Tengah Sawah	Pasar Baru
Belakang Balok	Padang Panjang Timur
Birugo	ganting
Guguak	
Tarok Dipo	Kota Sawahlunto
Guguk Panjang	Barangin
Tarok Dipo	Saringan
Mandiingin Koto Selayan	
Belakang Balok	Kota Solok
Kubu Gulai Bancah	Lubuk Sikarah
Puhun Pintu Kabun	Simpang Rumbio
Puhun Tembok	Tanah Garam
Pulai Anai Aia	Tanjung Harapan
Pulai Anak Air	Nan Balimo
Kota Padang	
Bungus Teluk Kabung	Lubuk Begalung
Bungus Barat	Batuan Taba Nan XX
Bungus Timur	Lubuk Kilangan
Koto Tengah	Beringin
Air Pacah	Nanggalo
Dadok Tunggul Hitam	Tabiang Banda Gadang
Kuranji	
Gunung Sarik	
Sungai Sapih	

IV.3. Longsor

Kejadian tanah longsor atau gerakan tanah termasuk peristiwa yang umum terjadi di Sumatera Barat di sepanjang musim hujan. Kejadian terbanyak terjadi pada bulan September. Setidaknya 175 kecamatan pernah dilanda longsor selama tahun 2022. Kejadian longsor sebagian menimpa rumah-rumah penduduk yang kebetulan berada pada lereng yang labil dan sebagian lainnya juga menimpa jalan dan mengganggu lalu lintas.

Kejadian longsor terbanyak terjadi pada bulan September dan November Sementara itu dampak terbanyak terjadi pada bulan Januari dan September. Akumulasi kejadian dan tren dampak kejadian diperkirakan sangat berkaitan dengan peristiwa cuaca dan musim, dimana pada musim hujan terjadi peningkatan kejadian dan dampak. Kabupaten Agamn menjadi daerah dengan kejadian longsor tertinggi (32 kejadian), diikuti oleh Kota Sawahlunto (14 kejadian), dan Kabupaten Pasaman Barat (11 kejadian).



Sumber: Media Online

Gambar 4.7. Dampak kejadian longsor di beberapa lokasi di Sumatera Barat

Tabel 4.6. Jumlah kejadian longsor dan dampak terhadap manusia berdasarkan bulan

No.	Bulan	Kejadian Longsor	Meninggal (Jiwa)	Luka/Sakit (Jiwa)
1	Januari	9	-	1
2	Februari	9	-	-
3	Maret	6	-	-
4	April	8	-	-
5	Mei	1	-	-
6	Juni	17	1	-
7	Juli	4	-	-
8	Agustus	10	-	-
9	September	19	-	-
10	Oktober	14	-	-
11	November	17	-	-
12	Desember	6	-	-
Total		120	1	1

Keterangan: *- : Tidak ada data

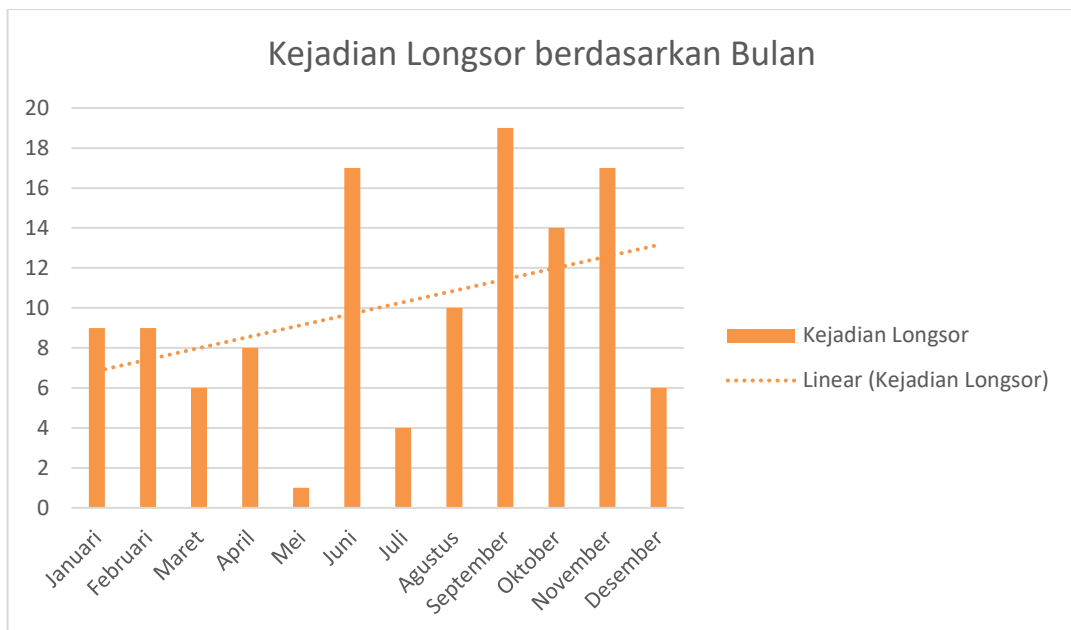
Sumber Data: Pusdalops PB Sumbar

Tabel 4.7. Dampak kejadian longsor terhadap permukiman berdasarkan bulan

No.	Bulan	Rumah Rusak	Rusak Berat	Rusak Sedang	Rusak Ringan
1	Januari	13	1	-	2
2	Februari	10	-	-	-
3	Maret	6	-	-	1
4	April	27	3	-	-
5	Mei	1	-	-	-
6	Juni	20	-	1	3
7	Juli	4	-	-	-
8	Agustus	11	-	-	-
9	September	31	-	1	-
10	Oktober	16	-	-	-
11	November	33	-	-	-
12	Desember	8	-	-	-
Total		180	4	2	6

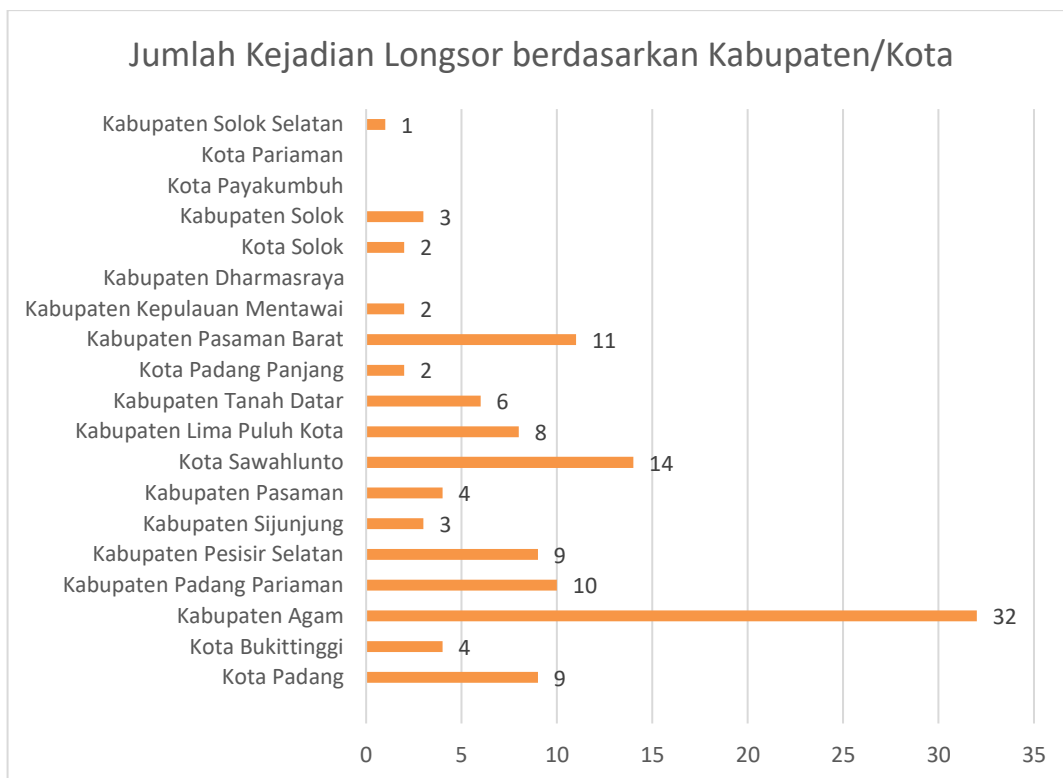
Keterangan: *- : Tidak ada data

Sumber Data: Pusdalops PB Sumbar



Sumber data: Pusdalops PB Sumbar

Gambar 4.8. Grafik jumlah kejadian bencana berdasarkan bulan



Sumber data: Pusdalops PB Sumbar

Gambar 4.9. Grafik jumlah kejadian longsor berdasarkan Kabupaten/Kota

Tabel 4.8. Daftar Kecamatan Rawan Longsor Kabupaten Kota Se-Sumatera Barat 2022

Kabupaten Agam	
Ampek Angkek	Malalak
Sitanang Ampek Nagari	Malalak Barat
Ampek Nagari	Malalak Timur
Batu Kambing	Malalak Utara
Sitalang	Matur
Sitanang Ampek Nagari	Lawang
Banuhampu	Matua Mudiak
Pakan Sinayan Banuhampu	Panta Pauah
Baso	Palembayan
Simarasok	Ampek Koto Palembang
Canduang	Salareh Aia
Canduang Koto Laweh	Palupuh
Malalak Barat	Koto Rantang
IV Koto	Nan Tujuh
Balingka	Pagadiah
Koto Panjang IV Koto	Pasia Laweh
Lubuk Basung	Tanjung Mutiara
Kampung Pinang	Tiku Utara
Lubuk Basung	Tanjung Raya
Tilatang Kamang	Duo Koto
Gadut	Tanjung Sani

Kabupaten Kepulauan Mentawai	Kabupaten Pasaman
Pagai Utara	Bonjol
Betumonga	Ganggo Mudiak
Siberut Selatan	Koto Kaciak Bonjol
Muara Siberut	Mapat Tunggul
	Lubuak Gadang
Kabupaten Lima Puluh Kota	
Guguak	Kabupaten Pasaman Barat
Kubang	Gunung Tuleh
Gunuang Omeh	Rabi Jongor
Koto Tinggi Gunuang Omeh	Kinali
Kapur IX	Katiagan
Galugua	Pasaman
Koto Lamo	Aua Kuniang Pasaman
Luak	Lingkuang Aua
Andaleh Luak	Talamau
Koto Lamo	Kajai Talamau
Situjuh Limo Nagari	Talu
Situjuh Banda Dalam	
	Kabupaten Pesisir Selatan
Kabupaten Padang Pariaman	IV Jurai
2 x 11 Enam Lingkung	Bungo Pasang Salido
Sicincin	Koto XI Tarusan
2 x 11 Kayu Tanam	Mandeh
Kapalo Hilalang	Sungai Pinang
Kayu Tanam	Ranah Ampek Hulu Tapan
batang anai	Sungai Gambir Sako Tapan
Sungai Buluh Timur	Ranah Pesisir
IV Koto Aur Malintang	Palangai
III Koto Aur Malintang	
Patamuan	Kabupaten Sijunjung
Sungai Durian	Koto Tujuh
Sintuk Toboh Gadang	Limo Koto
Sintuak	padang laweh selatan
V Koto Kp Dalam	Lubuk Tarok
Campago	Silongo
Sikucur Barat	sijunjung
V Koto Timur	Paruh
Gunung Padang Alai	Tanjung Gadang
Kudu Gantiang	Tanjung Gadang
Kudu Gantiang Barat	
VII KOTO SUNGAI SARIAK	Kabupaten Solok
Sungai Sariak	Gunung Talang
	Batang Barus
Kabupaten Solok Selatan	Kubung
Sangir Balai Janggo	Saok Laweh
Padang Air Dingin	X Koto Singkarak
	Tanjuang Alai

Kabupaten Tanah Datar	Kota Padang Panjang
Batipuh	Padang Panjang Timur
Batipuah Ateh	Koto Katik
Pariangan	
Batu Basa	Kota Sawahlunto
Sungai Tarab	Barangin
Gurun Sungai Tarab	Durian II
Rao-rao	Lumindai
	Santua
Kota Bukittinggi	Lembah Segar
Guguk Panjang	Aia Dingin
Bukit Apit Puhun	Aur Mulyo
Mandiingin Koto Selayan	Kubang Tengah
Kayu Kubu	Silungkang
Luak Anyia	Muaro Kalaban
Puhun Pintu Kabun	Talawi
	Bukit Gadang
Kota Padang	Kota Solok
Bungus Teluk Kabung	Lubuk Sikarah
Teluk Kabung Selatan	Tanah Garam
Teluk Kabung Tengah	Tanjung Harapan
Lubuk Begalung	Laing
GATES NAN XX	Tanjung Paku
Lubuk Kilangan	
Indarung	
Padang Besi	
Nanggalo	
Indarung	
Padang Selatan	
Bukik Gado-Gado	
Taluak Bayua	
Padang Utara	
Alai Parak Kopi	
Pauh	
Lambung Bukit	

IV.4. Gempa Bumi

Kejadian gempa bumi yang kekuatannya cukup besar terjadi sebanyak 2 (dua) kali dalam tahun 2022, yaitu gempa bumi di Pasaman dan Pasaman Barat dan gempa bumi di Mentawai. Kedua peristiwa ini membuat kerusakan yang cukup parah di wilayah tersebut. Gempa Pasaman dan Pasaman Barat terjadi pada tanggal 25 Februari 2022 dengan kekuatan 6,1 SR yang menewaskan 27 jiwa, 456 jiwa luka-luka, dan tidak kurang dari 15.000 orang mengungsi, sebanyak total 2.665 runit rumah rusak.

Berdasarkan hasil Analisis BMKG diketahui bahwa ditemukan patahan/sesar baru yang dikaji dari sebaran titik-titik gempa susulan, pola morfologi, serta sebaran kluster titik-titik longsoran pada lereng, dan tingkat kerusakan bangunan dinyatakan telah ditemukan sesar baru yang dinamakan Sesar Talamau (Karnawati, 2022). Sebagian ahli geologi menyebutkan bahwa gempa tersebut merupakan reaktifasi Sesar ‘tua’ Talamau yang Sebagian tertutupi oleh endapan vulkanik Gunung Pasaman dan Gunung Talamau. Sesar ini dikategorikan sebagai sesar mengangan (dextral strike-flip fault) yang berpotensi menimbulkan dampak skala intensitas VII-VII MMI. Pada skala tersebut dapat menyebabkan kerusakan bangunan dengan tingkat kerusakan sedang atau berat. Tingkat keparahan dampak gempa semakin tinggi diakibatkan oleh intensitas curah hujan yang cukup tinggi dan terjadi di hampir seluruh wilayah Pasaman Barat dan Pasaman, sehingga memicu terjadinya pergerakan tanah dan banjir bandang.

Gempa bumi Pasaman dan Pasaman Barat memberikan dampak serius di Kabupaten yang berdampak. Gempa ini disertai dengan gempa susulan mengakibatkan terjadinya bencana alam susulan lainnya berupa banjir bandang, dan longsor khususnya di titik-titik utama gempa. Secara umum, terdapat dua area yang terdampak cukup parah akibat bencana ini. Pertama, pada sisi barat laut Gunung Talamau, yaitu Nagari Kajai, Kecamatan Talamau dan Nagari Aua Kuning, Kecamatan Pasaman. Area kedua berlokasi di sisi Timur Gunung Talamau pada Nagari Malampah, Kecamatan Tigo Nagari.

Sedangkan gempa Mentawai terjadi pada tanggal 29 Agustus 2022 dengan kekuatan 6,1 SR yang mengakibatkan 2.326 jiwa mengungsi. Beberapa tempat ibadah dan sekolah dilaporkan mengalami kerusakan namun gempa ini tidak menimbulkan korban jiwa. Berdasarkan lokasi pusat gempa bumi, kedalaman dan data mekanisme sumber dari USGS Amerika Serikat dan GFZ Jerman, dan BMKG, kejadian gempa bumi ini diakibatkan oleh aktivitas zona penunjaman dengan mekanisme sesar naik berarah barat laut – tenggara. Data mekanisme sumber GFZ Jerman memperlihatkan bahwa sesar naik tersebut mempunyai sudut landai (*low angle*) dengan kedudukan N 299 E, dip 14 dan slip 79.



Gambar 4.10. Dampak kejadian gempa bumi di beberapa lokasi di Sumatera Barat

Tabel 4.9. Daftar Nagari/Desa terdampak Bencana gempabumi 25 Februari 2022, Sumatera Barat 2022

Kabupaten Agam	Kabupaten Pasaman
Palembayan	Lubuk Sikaping
Salareh Aia	Tanjung Beringin
	Tigo Nagari
Kabupaten Lima Puluh Kota	Binjai
Bukik Barisan	Ladang Panjang
Baruah Gunung	Malampah
Sungai Naniang	
	Kabupaten Pasaman Barat
Gunuang Omeh	Gunung Tuleh
Koto Tinggi Gunung Omeh	Muaro Kiawai
Pandam Gadang	Kinali
	Katiagan
Kapur IX	Kinali
Koto Bangun	Pasaman
Situjuah Limo Nagari	Aia Gadang
Situjuah Banda Dalam	Aua Kuniang Pasaman
	Lingkuang Aua
	Talamau
	Kajai Talamau
	Talu

BAB V

PENUTUP

Proses penghimpunan data dan informasi kebencanaan dari tahun ke tahun selalu mengalami dinamika dan pasang surut. Hal ini dipengaruhi oleh sistem pengelolaan data di daerah yang berbeda-beda. Kualitas Buku Data dan Informasi Kebencanaanpun sangat dipengaruhi oleh pasokan data dari Kabupaten/Kota.

Kegiatan penghimpunan data dan informasi kebencanaan di tingkat Provinsi selalu ditingkatkan melalui pengintegrasian kegiatan pelatihan penghimpunan dan analisis data tingkat Operator Pengelola Data dan Informasi Kebencanaan di daerah dengan harapan dapat meningkatnya kualitas data di tiap Kabupaten/Kota sehingga Buku Data dan Informasi Kebencanaan di tingkat Provinsi menjadi lebih komprehensif dan dapat digunakan untuk berbagai keperluan pengambilan kebijakan maupun riset penelitian.

Untuk memudahkan penghimpunan data dan analisis, diperlukan satu sistem informasi bersama dengan Kabupaten/Kota se-Sumatera Barat. Dengan sistem ini, maka akan memudahkan Provinsi dalam mengumpulkan data kebencanaan yang selalu diperbarui setiap saat (*real time*). Sistem ini diharapkan dapat diterapkan suatu saat nanti di tingkat Provinsi ataupun tingkat Kabupaten/Kota.

DAFTAR PUSTAKA

- _____. 2019. Laporan Akhir Penyusunan Peta Geomorfologi Sumatera Barat. Dinas Pekerjaan Umum dan Penataan Ruang Provinsi Sumatera Barat : Padang
- Amin, T.C., dkk. 1996. Peta Geologi Lembar Padang, Sumatera. Pusat Penelitian dan Pengembangan Geologi : Bandung.
- Silitonga dan Kastowo. 1995. Peta Geologi Lembar Solok, Sumatera. Pusat Penelitian dan Pengembangan Geologi : Bandung.
- Silitonga dan Kastowo. 1995. Peta Geologi Lembar Solok, Sumatera. Pusat Penelitian dan Pengembangan Geologi : Bandung.
- Mangga, S., dkk. 1994. Peta Geologi Lembar Siberut, Sumatera. Pusat Penelitian dan Pengembangan Geologi : Bandung.
- Rosidi, H. M. D., dkk. 1996. Peta Geologi Lembar Painan dan Bagian Timurlaut Lembar Muara Siberut. Pusat Penelitian dan Pengembangan Geologi : Bandung.
- Budhitrinsa, T dan Andi Mangga. 1990. Peta Geologi Lembar Pagai dan Sipora, Sumatera. Pusat Penelitian dan Pengembangan Geologi : Bandung.
- Rock, N. M. S., dkk. 1983. Peta Geologi Lembar Lubuksikaping, Sumatera. Pusat Penelitian dan Pengembangan Geologi : Bandung.
- Fajarwati, dkk. 2022. Provinsi Sumatera Barat dalam Angka. Badan Pusat Statistik Provinsi Sumatera Barat: Padang.
- Data Kebencanaan Pusdalops PB BPBD Provinsi Sumatera Barat 2022
- Data Informasi Bencana Kabupaten/Kota se-Sumatera Barat

Lampiran 1

DATA GEMPA WILAYAH SUMATERA BARAT DAN SEKITARNYA TAHUN 2022
(Sumber : Pusat Gempa Regional IV, BMKG Padang Panjang)

No	Date	Time (WIB)	Y LAT	X LONG	Depth_km	Mag	Unit_M	Region	Dirasakan
1	1/01/2022	13:18:26	-1,36	99,27	10	3,2	M	20 Km Tenggara Pulau Siberut, Kep. Mentawai - SUMBAR	
2	2/01/2022	23:38:04	-0,5	98,44	4	2,9	M	138 Km Tenggara Nias Selatan - SUMUT	
3	4/01/2022	02:06:44	-1,29	99,5	39	3,8	M	46 Km Timur Laut Pulau Siberut, Kep. Mentawai - SUMBAR	
4	4/01/2022	17:55:37	-1,63	99,7	7	4,2	M	61 Km Barat Laut Pulau Sipora, Kep. Mentawai - SUMBAR	
5	5/01/2022	11:23:53	-1,72	99,7	10	2,9	M	51 Km Barat Laut Pulau Sipora, Kep. Mentawai - SUMBAR	
6	5/01/2022	14:06:18	0,28	98,67	3	3,2	M	100 Km Tenggara Nias Selatan - SUMUT	
7	5/01/2022	14:48:35	-0,64	99,7	34	2,4	M	47 Km Barat Daya Pariaman - SUMBAR	
8	6/01/2022	19:05:13	-1,76	99,6	21	2,9	M	48 Km Barat Laut Pulau Sipora, Kep. Mentawai - SUMBAR	
9	7/01/2022	05:34:52	-0,68	100,56	5	2,8	M	16 Km Barat Laut Kota Solok - SUMBAR	
10	7/01/2022	11:21:00	0,45	99,86	108	3	M	21 Km Barat Daya Rao, Pasaman - SUMBAR	
11	7/01/2022	21:40:22	0,2	100,04	16	1,4	M	7 Km Tenggara Talu, Pasaman Barat - SUMBAR	
12	9/01/2022	07:02:01	-2,65	102,28	135	3,6	M	57 Km Timur Laut Lebong - BENGKULU	
13	10/01/2022	15:54:24	-3,22	103,04	750	3,8	M	14 Km Barat Daya Musi Rawas - SUMSEL	
14	11/01/2022	07:26:31	0,28	96,7	14	5,2	M	113 Km Barat Daya Nias Barat - SUMUT	
15	11/01/2022	19:16:54	-2,09	101,86	179	3,1	M	16 Km Barat Laut Merangin - JAMBI	
16	12/01/2022	10:17:41	0,43	96,82	22	4,2	M	92 Km Barat Daya Nias Barat - SUMUT	
17	12/01/2022	14:17:58	0,37	98,62	2	3,6	M	92 Km Tenggara Nias Selatan - SUMUT	
18	13/01/2022	05:26:28	0,45	98,21	1	2,7	M	46 Km Tenggara Nias Selatan - SUMUT	
19	14/01/2022	11:27:48	-1,66	100,31	28	3,1	M	45 Km Barat Daya Painan, Pesisir Selatan - SUMBAR	
20	14/01/2022	13:34:25	0,5	92,46	10	4,9	M	486 Km Barat Daya Sinabang - ACEH	
21	17/01/2022	21:01:03	-1,36	100	20	3,2	M	61 Km Barat Daya Padang - SUMBAR	
22	17/01/2022	23:36:54	-0,96	98,84	10	4,1	M	141 Km Barat Laut Kep. Mentawai - SUMBAR	
23	18/01/2022	13:04:36	0,15	98,45	6	3,3	M	29 Km Timur Laut Kep. Batu SUMUT	
24	19/01/2022	13:00:32	-0,62	99,2	6	4,3	M	80 Km Timur Laut Pulau Siberut, Mentawai - SUMBAR	
25	19/01/2022	23:40:43	0,04	98,59	22	3,6	M	35 Km Timur Laut Kep. Batu SUMUT	
26	19/01/2022	23:41:32	0,08	98,62	10	3,2	M	40 Km Timur Laut Kep. Batu SUMUT	
27	20/01/2022	20:47:42	0,1	98,7	16	3,1	M	49 Km Timur Laut Kep. Batu SUMUT	
28	21/01/2022	06:57:25	-1,48	100,34	66	3	M	29 Km Barat Daya Pesisir Selatan - SUMBAR	
29	21/01/2022	14:08:59	-2,12	100,06	10	3,6	M	53 Km Tenggara TuaPejat - SUMBAR	
30	21/01/2022	17:47:27	0,5	99,6	10	4,5	M	41 Km Tenggara MandailingNatal - SUMUT	
31	21/01/2022	19:11:19	-1,94	102	187	3,8	M	26 Km Timur Laut Merangin - JAMBI	
32	24/01/2022	02:42:35	-2,92	101,21	22	3,1	M	39 Km Tenggara Mukomuko - Bengkulu	
33	25/01/2022	05:31:05	0,13	96,82	10	3,4	M	117 Km Barat Daya Nias Barat - SUMUT	
34	25/01/2022	22:16:26	0,12	100,09	6	3	M	8 Km Barat Daya Pasaman - SUMBAR	
35	25/01/2022	22:45:55	-0,03	96,78	50	4	M	132 Km Barat Daya Nias Selatan - SUMUT	
36	28/01/2022	23:33:55	0,1	96,84	61	3,3	M	118 Km Barat Daya Nias Barat - SUMUT	
37	31/01/2022	22:49:22	-0,6	98,75	9	3,5	M	143 Km Barat Daya Pasaman Barat - SUMBAR	
38	01/02/2022	12:55:03	-2,67	102,28	153	3,4	M	55 Km Timur Laut Lebong - BENGKULU	
39	02/02/2022	07:30:21	-0,64	97,02	10	4,2	M	154 Km Barat Daya Kepulauan batu - SUMUT	
40	03/02/2022	02:29:18	0,74	98,42	54	4,7	M	69 Km Timur Laut Nias Selatan - SUMUT	
41	03/02/2022	09:54:30	-2,7	101,45	10	3,2	M	39 Km Tenggara MukoMuko - BENGKULU	

42	03/02/2022	17:21:24	0,68	98,24	9	3,7	M	48 Km Timur laut Nias Selatan - SUMUT	
43	04/02/2022	10:51:52	-0,95	100,3	13	2,4	M	6 Km Barat Daya Padang - SUMBAR	
44	05/02/2022	22:07:19	0,45	99,91	136	3,2	M	17 Km Barat Daya Painan, Pesisir Selatan - SUMBAR	
45	06/02/2022	01:13:35	-1,82	100,41	24	3	M	55 Km Barat Daya Painan, Pesisir Selatan - SUMBAR	
46	06/02/2022	20:58:56	0,05	99,1	48	2,9	M	81 Km Barat Daya Pasaman Barat - SUMBAR	
47	07/02/2022	15:14:43	-0,64	97,49	11	4,8	M	109 Km Barat Daya Kepulauan batu - SUMUT	
48	09/02/2022	05:17:51	0,37	98,06	22	3,2	M	112 Km Tenggara Gunung Sitoli - SUMUT	
49	09/02/2022	05:26:49	0,41	98,11	17	2,8	M	111 Km Tenggara Gunung Sitoli - SUMUT	
50	09/02/2022	07:55:32	-1,43	99,3	9	3,1	M	71 Km Barat Laut Mentawai - SUMBAR	
51	12/02/2022	16:17:31	0,16	96,68	61	3,7	M	124 Km Barat Daya Nias Barat - SUMUT	
52	12/02/2022	20:52:25	0,83	100,09	183	2,9	M	31 Km Timur Laut Rao, Pasaman - SUMBAR	
53	12/02/2022	22:13:14	0,77	97,35	18	4	M	25 Km Barat Daya Nias Barat - SUMUT	
54	13/02/2022	10:39:36	0,25	98,18	10	2,6	M	54 Km Tenggara Nias Selatan - SUMUT	
55	14/02/2022	01:36:17	-1,91	99,73	96	3,2	M	30 Km Timur Laut Pulau Sipora, Kep. Mentawai - SUMBAR	
56	14/02/2022	09:28:33	-2,55	102,26	166	3,1	M	52 Km Tenggara Merangin JAMBI	
57	18/02/2022	01:20:35	-2,49	101	138	3	M	51 Km Barat Daya Merangin - JAMBI	
58	20/02/2022	15:19:00	0,49	98,47	10	4	M	73 Km Tenggara Nias Selatan - SUMUT	
59	21/02/2022	01:06:39	-0,57	99	10	3	M	118 Km Barat daya Agam - SUMBAR	
60	22/02/2022	23:16:36	-0,29	97,12	63	2,8	M	122 Km Barat Daya Nias Selatan - SUMUT	
61	24/02/2022	01:59:33	0,37	99,8	119	3,1	M	98 Km Barat Laut Bukittinggi - SUMBAR	
62	24/02/2022	17:06:47	-0,45	98,93	8	3,7	M	84 Km Tenggara Kepulauan Batu - SUMUT	
63	24/02/2022	23:05:11	-1,75	99,55	12	3,1	M	29 Km Barat Laut Kep. Mentawai - SUMBAR	
64	25/02/2022	05:04:39	-1,21	101,42	188	3,1	M	29 Km Barat Daya Dharmasraya - SUMBAR	
65	25/02/2022	08:35:51	0,14	99,99	10	5,2	M	18 km Timur Laut Pasaman Barat - SUMBAR	Dirasakan
66	25/02/2022	08:39:29	0,15	99,98	10	6,2	M	17 km Timur Laut Pasaman Barat - SUMBAR	Dirasakan
67	25/02/2022	08:50:31	0,15	99,96	10	4,3	M	8 km Barat Daya Talu, Pasaman Barat - SUMBAR	
68	1/03/2022	08:12:31	-2,39	101,79	124	3,6	M	31 Km Barat Daya Merangin - JAMBI	
69	1/03/2022	09:56:41	0,20	99,94	3	3,6	M	15 Km Timur Laut Pasaman Barat - SUMBAR	
70	1/03/2022	17:53:40	0,22	100,00	10	2,6	M	2 Km Tenggara Talu, Pasaman Barat - SUMBAR	
71	1/03/2022	19:12:11	-1,19	99,81	20	3,7	M	67 Km Barat Daya Padang - SUMBAR	
72	1/03/2022	20:48:30	0,18	100,04	10	2,6	M	8 Km Tenggara Talu, Pasaman Barat - SUMBAR	
73	1/03/2022	20:10:17	-0,61	100,57	2	2,2	M	17 Km Barat Daya Batusangkar - SUMBAR	
74	1/03/2022	21:55:56	0,20	100,08	3	1,8	M	11 Km Barat Laut Lubuk Sikaping, Pasaman - SUMBAR	
75	1/03/2022	22:37:03	0,22	99,93	10	4,5	M	5 Km Barat Daya Talu, Pasaman Barat - SUMBAR	Pasaman Barat, Pasaman III-IV MMI; Padang Panjang, Bukittinggi, Agam, Payakumbuh, Tanah Datar I-II MMI
76	2/03/2022	00:50:47	0,15	99,98	2	2,4	M	8 Km Tenggara Talu, Pasaman Barat - SUMBAR	
77	2/03/2022	01:11:30	0,19	100,11	10	2,5	M	8 Km Barat Laut Lubuk Sikaping, Pasaman - SUMBAR	
78	2/03/2022	01:47:05	0,23	100,03	10	2,5	M	5 Km Timur Laut Talu, Pasaman Barat - SUMBAR	
79	2/03/2022	02:01:00	0,16	100,00	28	2,5	M	7 Km Tenggara Talu, Pasaman Barat - SUMBAR	
80	2/03/2022	05:01:27	0,14	99,97	10	3,0	M	9 Km Barat Daya Talu, Pasaman Barat - SUMBAR	
81	2/03/2022	06:32:08	0,20	99,91	10	3,1	M	8 Km Barat Daya Talu, Pasaman Barat - SUMBAR	
82	2/03/2022	11:41:14	0,26	99,89	3	3,7	M	10 Km Barat Laut Talu, Pasaman Barat - SUMBAR	Pasaman Barat III MMI
83	2/03/2022	16:04:22	0,68	99,71	5	2,8	M	26 Km Tenggara Mandailing Natal - SUMUT	
84	3/03/2022	00:32:58	0,21	99,96	8	2,6	M	2 Km Barat Daya Talu, Pasaman Barat - SUMBAR	
85	3/03/2022	00:37:42	0,22	99,92	2	3,2	M	6 Km Barat Daya Talu, Pasaman Barat - SUMBAR	

86	3/03/2022	01:54:17	0,27	100,04	1	2,6	M	8 Km Timur Laut Talu, Pasaman Barat - SUMBAR	
87	3/03/2022	02:33:12	0,25	99,99	2	2,7	M	2 Km Timur Laut Talu, Pasaman Barat - SUMBAR	
88	3/03/2022	02:46:23	0,17	99,97	1	2,7	M	6 Km Barat Daya Talu, Pasaman Barat - SUMBAR	
89	3/03/2022	04:57:38	0,18	100,00	2	3,0	M	5 Km Tenggara Talu, Pasaman Barat - SUMBAR	
90	3/03/2022	13:37:04	0,15	100,00	10	4,8	M	8 Km Tenggara Talu, Pasaman Barat - SUMBAR	Pasaman Barat III MMI; Padang Panjang, Pariaman, Agam, Bukittinggi I-II MMI
91	3/03/2022	16:16:12	0,14	99,95	5	3,3	M	10 Km Barat Laut Talu, Pasaman Barat - SUMBAR	
92	3/03/2022	17:45:39	0,18	99,97	4	2,8	M	5 Km Barat Daya Talu, Pasaman Barat - SUMBAR	
93	3/03/2022	23:29:28	0,21	99,91	4	1,8	M	7 Km Barat Daya Talu, Pasaman Barat - SUMBAR	
94	3/03/2022	23:40:55	0,17	100,01	6	1,4	M	7 Km Tenggara Talu, Pasaman Barat - SUMBAR	
95	4/03/2022	06:20:09	0,12	100,06	7	2,6	M	12 Km Barat Daya Lubuk Sikaping, Pasaman - SUMBAR	
96	4/03/2022	06:45:45	0,15	100,04	10	2,9	M	10 Km Tenggara Talu, Pasaman Barat - SUMBAR	
97	4/03/2022	14:08:42	0,25	96,98	66	4,8	M	96 Km Barat Daya Nias Barat - SUMUT	
98	4/03/2022	16:19:17	0,15	99,95	2	2,4	M	8 Km Barat Daya Talu, Pasaman Barat - SUMBAR	
99	4/03/2022	18:20:49	0,18	99,96	10	2,3	M	5 Km Barat Daya Talu, Pasaman Barat - SUMBAR	
100	5/03/2022	00:00:40	0,19	100,01	10	2,9	M	5 Km Tenggara Talu, Pasaman Barat - SUMBAR	
101	5/03/2022	01:30:27	-2,18	102,02	176	3,5	M	4 Km Tenggara Merangin - JAMBI	
102	5/03/2022	8:16:28	0,33	100,17	12	2,9	M	12 Km Tenggara Panti, Pasaman - SUMBAR	
103	5/03/2022	12:01:05	0,48	99,83	1	3,0	M	22 Km Barat Daya Rao, Pasaman - SUMBAR	
104	5/03/2022	12:16:51	0,49	100,18	37	2,1	M	19 Km Tenggara Rao, Pasaman - SUMBAR	
105	5/03/2022	17:06:34	0,51	99,84	5	3,1	M	20 Km Barat Daya Rao, Pasaman - SUMBAR	
106	5/03/2022	18:25:25	0,52	99,86	10	2,1	M	18 Km Barat Daya Rao, Pasaman - SUMBAR	
107	6/03/2022	08:21:00	-1,52	101,63	73	1,9	M	31 Km Barat Laut Kab. Bungo - JAMBI	
108	6/03/2022	09:43:40	0,64	99,74	10	2,2	M	32 Km Barat Laut Rao, Pasaman - SUMBAR	
109	6/03/2022	15:08:16	-2,03	101,00	32	2,7	M	46 Km Barat Laut Sunagi Penuh - JAMBI	
110	6/03/2022	21:53:11	0,02	99,96	10	2,2	M	17 Km Tenggara Simpang Empat, Pasaman Barat - SUMBAR	
111	7/03/2022	06:54:33	0,15	100,03	10	2,6	M	10 Km Tenggara Talu, Pasaman Barat - SUMBAR	
112	7/03/2022	16:32:43	0,22	100,22	10	1,5	M	4 Km Tenggara Talu, Pasaman Barat - SUMBAR	
113	7/03/2022	19:40:38	0,21	99,89	10	3,0	M	9 Km Barat Daya Talu, Pasaman Barat - SUMBAR	
114	7/03/2022	19:51:44	0,20	99,95	10	2,4	M	4 Km barat Daya Talu, Pasaman Barat - SUMBAR	
115	7/03/2022	19:53:07	0,24	99,91	10	1,9	M	7 Km Barat Laut Talu, Pasaman Barat - SUMBAR	
116	7/03/2022	20:05:41	0,25	99,90	10	1,8	M	9 Km Barat Daya Talu, Pasaman Barat - SUMBAR	
117	7/03/2022	23:29:54	0,25	99,91	2	3,1	M	8 Km Barat Laut Talu, Pasaman Barat - SUMBAR	
118	8/03/2022	00:37:11	0,59	100,46	10	2,0	M	49 Km Timur Laut Rao, Pasaman - SUMBAR	
119	8/03/2022	10:56:34	0,24	100,00	10	3,1	M	2 Km Timur Laut Talu, Pasaman Barat - SUMBAR	
120	8/03/2022	12:03:24	-0,49	100,21	10	2,1	M	17 Km Barat Laut Padang Pariaman - SUMBAR	
121	8/03/2022	14:07:11	0,21	99,96	10	2,6	M	2 Km Barat Daya Talu, Pasaman Barat - SUMBAR	
122	9/03/2022	04:44:01	0,12	100,01	2	3,1	M	12 Km Tenggara Talu, PasamanBarat - SUMBAR	
123	9/03/2022	21:22:55	0,26	100,03	10	2,7	M	6 Km Timur Laut Talu, Pasaman Barat - SUMBAR	
124	9/03/2022	22:17:32	-2,63	101,69	101	2,6	M	59 Km Barat Daya Merangin - JAMBI	
125	9/03/2022	22:24:03	0,23	99,98	10	2,4	M	1 Km Timur Laut Talu, Pasaman Barat - SUMBAR	
126	10/03/2022	05:09:32	-2,62	100,89	41	4,6	M	43 Km Barat Laut Mukomuko - BENGKULU	
127	10/03/2022	15:41:44	0,15	99,97	10	2,3	M	8 Km Barat Daya Talu, Pasaman Barat - SUMBAR	
128	10/03/2022	17:39:16	0,04	100,10	9	2,5	M	11 Km Barat Daya Bonjol, Pasaman - SUMBAR	
129	11/03/2022	07:41:33	0,93	98,73	39	3,7	M	77 Km Barat Daya Padang Sidempuan - SUMUT	
130	11/03/2022	08:02:49	0,14	100,02	4	2,1	M	10 Km Tenggara Talu, Pasaman Barat - SUMBAR	
131	11/03/2022	10:47:35	0,17	99,98	6	2,3	M	6 Km Tenggara Talu, Pasaman Barat - SUMBAR	

132	11/03/2022	11:58:05	0,77	100,04	8	2,1	M	23 Km Timur Laut Rao, Pasaman - SUMBAR	
133	11/03/2022	13:29:35	0,18	99,99	4	2,6	M	5 Km Tenggara Talu, Pasaman Barat - SUMBAR	
134	11/03/2022	15:50:22	0,48	99,85	10	2,1	M	20 Km Barat Daya Rao, Pasaman - SUMBAR	
135	11/03/2022	19:26:12	0,21	99,96	10	3,5	M	2 Km Barat Daya Talu, Pasaman Barat - SUMBAR	
136	11/03/2022	19:27:30	0,19	99,98	10	2,7	M	4 Km Tenggara Talu, Pasaman Barat - SUMBAR	
137	11/03/2022	19:38:19	0,15	99,98	5	2,0	M	8 Km Tenggara Talu, Pasaman Barat - SUMBAR	
138	11/03/2022	22:36:18	0,16	100,09	10	1,9	M	8 Km Barat Laut Lubuk Sikaping, Pasaman - SUMBAR	
139	12/03/2022	00:21:17	0,16	99,99	10	2,0	M	7 Km Tenggara Talu, Pasaman Barat - SUMBAR	
140	12/03/2022	11:31:57	0,47	99,24	10	3,0	M	33 Km Barat Laut Air Bangis, Pasaman Barat - SUMBAR	
141	12/03/2022	15:16:43	-0,01	100,07	10	2,3	M	13 Km Barat Daya Bonjol, Pasaman - SUMBAR	
142	12/03/2022	16:29:08	0,12	100,02	10	2,4	M	12 Km Tenggara Talu, PasamanBarat - SUMBAR	
143	12/03/2022	19:19:32	-3,29	102,94	138	3,0	M	9 Km Timur Laut Lubuk Linggau - SUMSEL	
144	12/03/2022	22:20:51	0,26	99,94	10	2,7	M	5 Km Barat Laut Talu, Pasaman Barat - SUMBAR	
145	13/03/2022	00:16:24	0,21	99,94	10	3,3	M	4 Km barat Daya Talu, Pasaman Barat - SUMBAR	
146	13/03/2022	00:31:56	0,27	99,84	11	1,9	M	16 Km Barat Laut Talu, Pasaman Barat - SUMBAR	
147	13/03/2022	10:31:09	0,13	96,71	49	3,7	M	125 Km Barat Daya Nias Barat - SUMUT	
148	13/03/2022	14:38:27	-2,07	100,16	10	4,6	M	63 Km Tenggara Tua Pejat - SUMBAR	
149	13/03/2022	16:11:52	0,10	99,97	13	2,8	M	14 Km Barat Daya Talu, Pasaman Barat - SUMBAR	
150	13/03/2022	20:10:01	-1,35	100,34	48	3,3	M	26 Km Barat Daya Painan, Pesisir Selatan - SUMBAR	
151	14/03/2022	04:09:21	-0,71	98,50	25	6,9	M	161 Km Tenggara Nias Selatan - SUMUT	Siberut, Nias Selatan, Gunung Sitoli IV MMI; Padang Panjang, Bukittinggi, Pasaman Barat, Agam, Tua Pejat, Pariaman III MMI; Dharmasraya, Payakumbuh, Kerinci, Tapanuli Selatan, Pesisir Selatan, Batu Sangkar, Padang Pariaman, Solok II MMI
152	14/03/2022	04:24:13	-0,63	98,54	10	4,4	M	70 Km Tenggara Kepulauan Batu - SUMUT	
153	14/03/2022	04:43:07	-0,63	98,62	10	4,1	M	74 KM Tenggara Kepulauan Batu - SUMUT	
154	14/03/2022	04:38:43	-0,66	98,45	26	6,0	M	154 Km Tenggara Nias Selatan - SUMUT	Siberut, Nias Selatan, Gunung Sitoli IV MMI; Padang Panjang, Bukittinggi, Pasaman Barat, Agam, Tua Pejat, Pariaman III MMI; Dharmasraya, Payakumbuh, Kerinci, Tapanuli Selatan, Pesisir Selatan, Batu Sangkar, Padang Pariaman, Solok II MMI
155	14/03/2022	04:47:28	-0,63	98,56	10	3,9	M	71 KM Tenggara Kepulauan Batu - SUMUT	
156	14/03/2022	05:40:58	0,02	100,08	10	3,1	M	12 Km Barat Laut Bonjol, Pasaman - SUMBAR	
157	14/03/2022	06:43:22	-0,72	98,42	20	3,2	M	75 Km Tenggara Kepulauan Batu - SUMUT	
158	14/03/2022	07:07:42	-0,52	98,74	10	3,3	M	161 Km Tenggara Nias Selatan - SUMUT	
159	14/03/2022	16:23:45	0,10	100,04	3	3,1	M	14 Km Barat Daya Lubuk Sikaping, Pasaman - SUMBAR	
160	14/03/2022	21:12:10	-0,56	98,54	16	5,4	M	149 KM Tenggara Nias Selatan - SUMUT	Nias Selatan III-IV MMI; Siberut III MMI; Nias Barat, Pasaman Barat, Agam, Padang Panjang, Bukittinggi II-III MMI; Pariaman, Padang Pariaman, Padang II MMI
161	14/03/2022	21:11:32	0,21	99,93	10	2,5	M	5 Km Barat Daya Talu, Pasaman Barat - SUMBAR	
162	14/03/2022	22:09:11	-1,68	100,24	10	3,3	M	52 KM Barat Daya Painan, Pesisir Selatan - SUMBAR	
163	14/03/2022	22:12:42	-3,13	101,11	18	4,0	M	61 Km Barat Daya Mukomuko - BENGKULU	
164	14/03/2022	22:50:59	0,02	100,10	3	2,2	M	9 KM Barat Laut Bonjol, pasaman - SUMBAR	
165	14/03/2022	23:55:19	0,18	99,97	10	2,7	M	5 Km Barat Daya Talu, Pasaman Barat - SUMBAR	
166	15/03/2022	00:35:23	-1,33	100,04	10	2,5	M	59 Km Barat Laut Pesisir Selatan - SUMBAR	
167	15/03/2022	00:41:43	-1,84	100,33	24	2,8	M	61 Km Barat Daya Painan, Pesisir Selatan - SUMBAR	
168	15/03/2022	03:16:26	0,20	99,94	10	3,1	M	5 Km Barat Daya Talu, Pasaman Barat - SUMBAR	
169	15/03/2022	14:03:44	0,19	99,97	10	3,2	M	4 Km barat Daya Talu, Pasaman Barat - SUMBAR	

170	15/03/2022	19:12:30	-0,55	98,47	25	5,3	M	144 Km Tenggara Nias Selatan - SUMUT	
171	15/03/2022	20:04:07	0,12	100,47	10	2,9	M	13 Km Barat Laut Limapuluh Kota - SUMBAR	
172	15/03/2022	22:50:47	0,28	99,88	10	2,1	M	12 Km Barat Laut Talu, Pasaman Barat - SUMBAR	
173	15/03/2022	23:10:11	0,15	99,99	10	1,4	M	8 Km Tenggara Talu, Pasaman Barat - SUMBAR	
174	15/03/2022	23:32:58	0,16	100,06	10	1,5	M	11 Km Tenggara Talu, Pasaman Barat - SUMBAR	
175	16/03/2022	00:17:35	-3,12	101,10	12	3,3	M	60 Km Barat Daya Mukomuko - BENGKULU	
176	16/03/2022	09:44:43	0,31	97,34	30	4,4	M	111 Km Barat Daya Gunung Sitoli - SUMUT	
177	16/03/2022	13:09:03	-1,69	100,77	11	2,7	M	30 Km Barat Laut Air Haji Pesisir Selatan - SUMBAR	
178	17/03/2022	02:09:14	-1,16	99,87	20	2,9	M	59 Km Barat Daya Padang - SUMBAR	
179	17/03/2022	02:54:59	0,52	98,52	12	4,2	M	69 Km Timur Laut Kepulauan Batu - SUMUT	
180	17/03/2022	21:15:56	0,29	99,86	10	2,3	M	14 Km Barat Laut Talu, Pasaman Barat - SUMBAR	
181	17/03/2022	22:10:31	-0,40	97,07	10	4,8	M	136 Km Barat Daya Nias Selatan - SUMUT	
182	18/03/2022	01:06:25	0,24	96,79	56	3,4	M	110 Km Barat Daya Nias Barat - SUMUT	
183	18/03/2022	02:16:54	0,00	100,13	10	2,2	M	6 Km Barat Daya Bonjol, Pasaman - SUMBAR	
184	18/03/2022	02:58:42	0,00	100,11	10	2,2	M	8 Km Barat Daya Bonjol, Pasaman - SUMBAR	
185	18/03/2022	04:22:18	0,00	100,10	10	1,9	M	9 Km Barat Daya Bonjol, Paaman - SUMBAR	
186	19/03/2022	04:06:32	-3,66	101,64	32	4,1	M	66 Km Barat Daya Bengkulu Utara - BENGKULU	
187	19/03/2022	10:06:50	0,34	98,62	10	3,3	M	136 Km Bara Padang Sidempuan - SUMUT	
188	20/03/2022	04:07:44	-1,70	99,21	2	2,7	M	75 Km Barat Daya Pasaman Barat - SUMUT	
189	20/03/2022	18:01:35	0,17	99,95	15	2,2	M	6 Km Barat Daya Talu, Pasaman Barat - SUMBAR	
190	20/03/2022	18:33:48	0,18	99,96	4	2,2	M	5 Km Barat Daya Talu, Pasaman Barat - SUMBAR	
191	20/03/2022	20:58:54	0,17	99,98	10	2,5	M	6 Km Tenggara Talu, Pasaman Barat - SUMBAR	
192	21/03/2022	00:42:59	-2,88	102,32	154	3,3	M	34 Km Timur Laut Lebong - BENGKULU	
193	21/03/2022	01:11:33	-1,63	100,49	37	2,9	M	32 Km Barat Daya Pesisir Selatan - SUMBAR	
194	21/03/2022	06:10:42	0,27	99,89	10	2,5	M	10 Km Barat Laut Talu, Pasaman Barat - SUMBAR	
195	21/03/2022	06:43:02	0,31	100,01	17	2,0	M	7 Km Barat Daya Panti, Pasaman - SUMBAR	
196	21/03/2022	08:47:39	-1,70	100,26	10	3,1	M	52 KM Barat Daya Painan, Pesisir Selatan - SUMBAR	
197	21/03/2022	12:35:37	0,18	100,03	10	3,0	M	7 Km Tenggara Talu, Pasaman Barat - SUMBAR	
198	21/03/2022	18:47:01	0,18	99,95	10	2,7	M	5 Km Barat Daya Talu, Pasaman Barat - SUMBAR	
199	22/03/2022	06:25:20	0,15	99,98	10	2,3	M	8 Km Tenggara Talu, Pasaman Barat - SUMBAR	
200	22/03/2022	13:27:13	0,47	96,90	24	4,7	M	83 Km Barat Daya Nias Barat - SUMUT	
201	22/03/2022	15:20:40	0,53	99,67	10	3,5	M	38 Km Barat Daya Rao, Pasaman - SUMBAR	
202	22/03/2022	19:47:29	0,51	97,38	10	3,8	M	48 Km Barat Daya Nias Selatan - SUMUT	
203	22/03/2022	22:35:59	-1,48	100,38	16	3,6	M	58 Km Barat Laut Air Haji, Pesisir Selatan - SUMBAR	
204	23/03/2022	02:30:11	0,01	100,12	11	2,1	M	7 Km Barat Laut Bonjol, Pasaman Barat - SUMBAR	
205	22/03/2022	02:58:16	0,01	100,08	8	3,0	M	12 Km Barat Laut Bonjol, Pasaman - SUMBAR	
206	23/03/2022	03:02:09	-0,68	98,73	10	3,2	M	82 Km Barat Laut Pulau Siberut, Kep. Mentawai - SUMBAR	
207	23/03/2022	03:12:59	0,17	99,96	10	2,9	M	6 Km Barat Daya Talu, Pasaman Barat - SUMBAR	
208	23/03/2022	08:07:14	0,30	96,80	42	3,3	M	104 Km Barat Daya Nias Barat - SUMUT	
209	23/03/2022	19:12:28	0,24	99,96	10	2,5	M	2 Km Barat Laut Talu, Pasaman Barat - SUMBAR	
210	23/03/2022	23:40:17	-0,65	98,93	10	2,8	M	77 Km Barat Laut P Siberut, Kep. Mentawai - SUMBAR	
211	24/03/2022	11:38:13	0,02	100,11	10	2,2	M	8 Km Barat Laut Bonjol, Pasaman - SUMBAR	
212	24/03/2022	17:45:13	0,17	99,92	10	1,6	M	8 Km Barat Daya Talu, Pasaman Barat - SUMBAR	
213	25/03/2022	08:56:58	-1,84	100,24	15	3,4	M	66 Km Barat Daya Painan, Pesisir Selatan - SUMBAR	
214	25/03/2022	15:26:42	-0,67	100,15	72	3,2	M	5 Km Tenggara Pariaman - SUMBAR	
215	26/03/2022	10:03:51	-0,50	100,24	2	3,1	M	14 Km Barat Laut Padang Pariaman - SUMBAR	III MMI di Padang Pariaman, Padang Panjang
216	26/03/2022	14:08:43	-1,12	101,22	10	3,0	M	28 Km Barat Laut Abai, Solok Selatan - SUMBAR	
217	27/03/2022	18:19:08	-0,47	99,30	5	3,5	M	74 Km Barat Daya Air Bangis, Pasaman Barat - SUMBAR	

218	28/03/2022	02:07:13	0,60	98,33	10	3,4	M	56 Km Timur Laut Teluk Dalam, Pasaman - SUMBAR	
219	28/03/2022	02:32:10	-0,39	100,23	10	3,0	M	18 Km Barat Daya Bukittinggi - SUMBAR	
220	29/03/2022	18:09:38	-0,54	99,47	20	2,7	M	66 Km Barat Daya Lubuk Basung, Agam - SUMBAR	
221	30/03/2022	02:10:32	-1,68	99,78	10	3,5	M	56 Km Timur Laut Pulau Sipora, Kep. Mentawai - SUMBAR	
222	30/03/2022	12:32:04	-0,10	100,23	144	1,9	M	12 Km Tenggara Bonjol, Pasaman - SUMBAR	
223	30/03/2022	21:44:28	-0,97	100,00	33	2,5	M	40 Km Barat Daya Pariaman - SUMBAR	
224	31/03/2022	08:24:51	-1,19	100,29	55	3,4	M	29 Km Barat Daya Padang - SUMBAR	
225	31/03/2022	10:32:56	0,17	99,92	10	2,0	M	8 Km Barat Daya Talu, Pasaman Barat - SUMBAR	
226	31/03/2022	19:56:15	0,62	99,65	10	3,1	M	29 Km Tenggara Mandailing Natal - SUMUT	
227	1/04/2022	08:18:34	-2,13	100,26	10	3,8	M	61 Km Timur Laut Pulau Sipora, Kep. Mentawai - SUMBAR	
228	1/04/2022	19:48:15	0,19	99,99	10	2,0	M	4 Km Tenggara Talu, Pasaman Barat - SUMBAR	
229	2/04/2022	03:21:56	-2,08	100,63	22	2,3	M	33 Km Barat Daya Air Haji, Pesisir Selatan - SUMBAR	
230	2/04/2022	05:14:33	-2,14	100,29	10	3,1	M	65 Km Timur Laut Pulau Pagai Utara, Kep. Mentawai - SUMBAR	
231	2/04/2022	08:31:32	0,19	99,95	10	2,6	M	5 Km Barat Daya Talu, Pasaman Barat - SUMBAR	
232	2/04/2022	08:56:31	0,20	100,02	10	1,7	M	5 Km Tenggara Talu, pasaman Barat - SUMBAR	
233	2/04/2022	10:24:47	0,20	99,99	10	3,5	M	3 Km Tenggara Talu, Pasaman Barat - SUMBAR	
234	3/04/2022	20:30:02	0,67	99,83	157	4,4	M	24 Km Barat Laut Rao, Pasaman - SUMBAR	
235	4/04/2022	01:14:37	-0,20	100,34	10	4,5	M	12 Km Barat Laut Bukittinggi - SUMBAR	III-IV MMI di Bukittinggi, Payakumbuh, Agam. III MMI di Padang Panjang, Tanah Datar. II MMI di Pasaman, Solok dan Pariaman
236	4/04/2022	01:54:59	0,09	100,01	10	2,1	M	15 Km Tenggara Talu, Pasaman Barat - SUMBAR	
237	4/04/2022	02:06:35	-0,22	100,30	10	2,4	M	12 Km Barat Laut Bukittinggi - SUMBAR	
238	4/04/2022	04:05:35	-0,42	100,69	10	2,3	M	11 Km Timur Laut Batusangkar, Tanah datar - SUMBAR	
239	4/04/2022	05:47:37	-1,83	99,11	21	3,4	M	55 Km Tenggara Pulau Siberut, Kep. Mentawai - SUMBAR	
240	4/04/2022	15:31:37	-0,41	98,68	10	3,3	M	59 Km Tenggara Kepulauan Batu - SUMUT	
241	4/04/2022	16:27:25	-0,24	100,27	10	2,3	M	13 Km Barat Laut Bukittinggi - SUMBAR	
242	4/04/2022	21:10:12	0,40	100,06	10	2,4	M	4 Km Tenggara Panti, Pasaman - SUMBAR	
243	4/04/2022	21:38:18	-1,58	100,58	41	3,7	M	25 Km Tenggara Painan, Pesisir Selatan - SUMBAR	
244	5/04/2022	04:56:01	-1,07	99,78	14	3,3	M	62 Km Barat Daya Pariaman - SUMBAR	
245	5/04/2022	05:46:59	-0,24	100,27	10	3,5	M	13 Km Barat Laut Bukittinggi - SUMBAR	III MMI di Bukittinggi, Agam. II MMI di Padang Panjang
246	5/04/2022	08:01:21	-0,25	100,24	5	2,3	M	15 Km Barat Laut Bukittinggi - SUMBAR	
247	5/04/2022	12:13:27	-2,97	101,14	17	3,8	M	43 Km Tenggara Mukomuko - BENGKULU	
248	5/04/2022	13:04:13	-0,03	99,63	11	3,1	M	26 Km Barat Daya Pasaman Barat - SUMBAR	
249	5/04/2022	19:27:07	-2,30	100,64	23	3,8	M	61 Km Barat Laut Mukomuko - BENGKULU	
250	5/04/2022	22:23:00	-0,18	100,35	7	2,0	M	14 Km Barat Laut Bukittinggi - SUMBAR	
251	6/04/2022	04:43:31	0,28	99,87	4	2,6	M	19 Km Timur Laut Pasaman Barat - SUMBAR	
252	6/04/2022	05:03:08	-2,06	100,27	10	2,8	M	64 Km Timur Laut Pulau Sipora, Kep. Mentawai - SUMBAR	
253	6/04/2022	07:29:29	0,72	97,11	27	3,8	M	47 Km Barat daya Nias Barat - SUMUT	
254	7/04/2022	00:35:37	-0,39	98,48	69	3,3	M	43 Km Tenggara Kepulauan Batu - SUMUT	
255	7/04/2022	00:48:12	0,17	99,97	10	1,9	M	6 Km Barat Daya Talu, Pasaman Barat - SUMBAR	
256	7/04/2022	01:03:42	0,84	97,24	26	4,5	M	28 Km Barat Daya Nias Barat - SUMUT	
257	7/04/2022	02:04:58	-1,10	101,23	10	2,7	M	29 Km Barat Laut Abai, Solok Selatan - SUMBAR	
258	7/04/2022	3:24:53	-0,23	98,64	10	3,3	M	44 Km Tenggara Kepulauan Batu - SUMUT	
259	7/04/2022	15:22:52	0,21	99,96	5	2,5	M	2 Km Barat Daya Talu, Pasaman Barat - SUMBAR	
260	7/04/2022	16:45:54	-0,46	98,74	10	2,9	M	68 Km Tenggara Kepulauan Batu - SUMUT	
261	7/04/2022	19:15:11	-1,24	100,42	8	1,9	M	21 Km Barat Laut Painan, pesisir Selatan - SUMBAR	
262	7/04/2022	19:58:03	-0,23	100,32	13	2,3	M	9 Km Barat Laut Bukittinggi - SUMBAR	
263	8/04/2022	20:36:22	-2,04	100,74	12	2,8	M	21 Km Barat Daya Air Haji, Pesisir Selatan - SUMBAR	
264	8/04/2022	20:51:05	0,36	98,00	136	3,7	M	31 Km Tenggara Nias Selatan - SUMUT	
265	8/04/2022	22:24:55	0,20	99,95	10	1,4	M	4 Km Barat Daya Talu, Pasaman Barat - SUMBAR	
266	9/04/2022	04:24:26	0,14	100,00	10	2,5	M	9 Km Tenggara Talu, Pasaman Barat - SUMBAR	

267	9/04/2022	12:08:17	0,49	98,63	10	3,4	M	91 Km Tenggara Nias Selatan - SUMUT
268	9/04/2022	19:18:48	0,67	97,16	31	3,8	M	47 Km Barat daya Nias Barat - SUMUT
269	10/04/2022	01:25:12	-1,86	101,25	72	2,2	M	20 Km Barat Laut Kerinci - JAMBI
270	10/04/2022	07:18:01	0,60	97,14	27	2,7	M	54 Km Barat Daya Nias Barat - SUMUT
271	10/04/2022	09:17:07	0,16	99,94	10	1,6	M	8 Km Barat Daya Talu, Pasaman Barat - SUMBAR
272	10/04/2022	11:05:18	0,60	98,45	10	3,0	M	70 Km Timur Laut Nias Selatan - SUMUT
273	10/04/2022	23:38:10	0,53	98,22	5	2,8	M	45 Km Tenggara Nias Selatan - SUMUT
274	11/04/2022	08:42:40	0,39	98,61	4	3,3	M	90 Km Tenggara Nias Selatan - SUMUT
275	11/04/2022	20:09:38	-1,84	100,41	10	2,8	M	55 Km Barat Laut Air Haji, Pesisir Selatan - SUMUT
276	11/04/2022	22:07:44	-0,40	98,78	10	3,2	M	67 Km Tenggara Kepulauan Batu - SUMUT
277	12/04/2022	02:43:28	-1,05	101,52	199	2,6	M	7 Km Barat Daya Dharmasraya - SUMBAR
278	12/04/2022	03:01:08	0,25	99,90	10	1,4	M	9 Km Barat Laut Pasaman Barat - SUMBAR
279	12/04/2022	03:02:42	-1,45	100,47	52	2,5	M	16 Km Barat Daya Painan , Pesisir Selatan - SUMBAR
280	12/04/2022	03:09:10	-1,74	101,19	102	2,0	M	30 Km Barat Laut Kerinci - JAMBI
281	12/04/2022	03:43:44	0,12	99,99	10	1,4	M	11 Km Tenggara Talu, Pasaman Barat - SUMBAR
282	12/04/2022	07:46:21	0,11	99,95	30	1,8	M	13 Km Barat Daya Talu, Pasaman Barat - SUMBAR
283	12/04/2022	17:35:28	0,21	96,77	51	4,0	M	114 Km Barat Daya Nias Barat - SUMUT
284	12/04/2022	22:55:42	-0,22	98,83	10	2,8	M	63 Km Tenggara Kepulauan Batu - SUMUT
285	13/04/2022	00:01:36	-0,17	100,30	10	3,1	M	16 Km Barat Laut Bukittinggi - SUMBAR
286	13/04/2022	00:24:24	-0,28	100,21	17	1,9	M	17 Km Barat Laut Bukittinggi - SUMBAR
287	13/04/2022	00:57:05	-0,22	100,28	10	2,0	M	13 Km Barat Laut Bukittinggi - SUMBAR
288	13/04/2022	01:20:31	0,52	98,31	10	2,7	M	79 Km Timur Laut Kepulauan Batu - SUMUT
289	13/04/2022	03:33:46	-0,46	99,33	50	2,5	M	73 Km Barat Daya Air Bangis, Pasaman Barat - SUMBAR
290	13/04/2022	22:03:27	-0,38	100,28	10	2,1	M	12 Km Barat Daya Bukittinggi - SUMBAR
291	13/04/2022	22:15:24	-3,02	101,55	30	2,7	M	68 Km Tenggara Mukomuko - BENGKULU
292	13/04/2022	22:43:29	-0,05	99,94	6	1,3	M	20 Km Tenggara Simpang Empat, Pasaman Barat - SUMBAR
293	14/04/2022	03:20:05	-2,33	103,62	13	3,6	M	26 Km Barat Laut Musi Banyuasin - SUMSEL
294	14/04/2022	03:25:38	-0,72	99,26	10	2,6	M	70 Km Timur Laut Pulau Siberut, Kep. Mentawai - SUMBAR
295	14/04/2022	07:24:58	0,10	99,55	11	2,7	M	22 Km Tenggara Air Bangis, Pasaman Barat - SUMBAR
296	14/04/2022	08:02:53	0,10	99,99	8	1,4	M	14 Km Tenggara Talu, Pasaman Barat - SUMBAR
297	14/04/2022	08:52:50	-1,52	100,22	2	3,4	M	43 Km Barat Daya Pesisir Selatan - SUMBAR
298	15/04/2022	20:44:24	-2,25	100,04	22	3,0	M	37 Km Tenggara Pulau Sipora Kep. Mentawai - SUMBAR
299	16/04/2022	04:17:10	0,59	97,02	12	4,9	M	64 Km Barat Daya Nias Barat - SUMUT
300	16/04/2022	06:58:54	0,58	97,06	22	4,6	M	61 Km Barat Daya Nias Barat - SUMUT
301	16/04/2022	19:25:42	0,47	98,61	5	3,5	M	89 Km Tenggara Nias Selatan - SUMUT
302	16/04/2022	20:09:20	-1,35	100,34	22	2,8	M	33 Km Barat Daya Painan, Pesisir Selatan - SUMBAR
303	17/04/2022	08:27:30	0,13	100,02	7	1,5	M	11 Km Tenggara Talu, Pasaman Barat - SUMBAR
304	17/04/2022	16:03:20	-1,68	100,65	10	2,6	M	37 Km Tenggara Painan, Pesisir Selatan - SUMBAR
305	17/04/2022	16:18:32	0,17	100,02	10	2,5	M	7 Km Tenggara Talu, Pasaman Barat - SUMBAR
306	17/04/2022	17:40:14	0,58	98,39	10	3,7	M	64 Km Barat Daya Nias Selatan - SUMUT
307	18/04/2022	01:28:35	-0,11	100,19	2	2,8	M	27 Km Tenggara Pasaman - SUMBAR
308	18/04/2022	03:59:48	0,20	99,96	9	2,6	M	17 Km Timur Laut Pasaman Barat - SUMBAR
309	18/04/2022	23:00:56	-3,14	101,02	27	2,9	M	63 Km Barat Daya Mukomuko - BENGKULU
310	19/04/2022	04:29:38	0,09	100,05	7	1,9	M	14 Km Barat Daya Lubuk Sikaping, Pasaman - SUMBAR
311	19/04/2022	08:56:05	0,34	100,14	5	1,6	M	9 Km Tenggara Panti, Pasaman - SUMBAR
312	19/04/2022	22:00:35	-2,22	100,57	22	3,3	M	72 Km Barat Laut Mukomuko - BENGKULU
313	20/04/2022	06:39:16	0,60	97,29	10	3,8	M	45 Km Barat Daya Nias Barat - SUMUT
314	20/04/2022	12:22:59	-0,80	100,16	67	3,0	M	19 Km Tenggara Pariaman - SUMBAR
315	20/04/2022	18:08:19	-0,15	98,78	10	3,1	M	159 Km Barat Laut Padang Pariaman - SUMBAR
316	21/04/2022	14:05:11	0,81	100,21	204	2,9	M	34 Km Timur Laut Rao, Pasaman - SUMBAR
317	21/04/2022	17:07:31	-2,02	100,06	10	3,2	M	43 Km Timur Laut Pulau Sipora-Kep. Mentawai - SUMBAR
318	21/04/2022	19:43:49	0,10	99,99	10	1,9	M	14 Km Tenggara Talu, Pasaman Barat - SUMBAR
319	22/04/2022	03:06:08	0,25	99,90	10	1,6	M	9 Km Barat Laut Talu, Pasaman Barat - SUMBAR

320	22/04/2022	03:23:34	0,41	96,60	16	5,0	M	113 Km Barat Daya Nias Barat - SUMUT	Sirombu, Nias Barat II-III MMI, Lahewa, Nias Utara II MMI
321	23/04/2022	01:00:04	0,34	100,04	142	2,5	M	3 Km Barat Daya Panti, Pasaman - SUMBAR	
322	23/04/2022	04:52:49	0,46	99,96	151	3,1	M	12 Km Barat Daya Rao, Pasaman - SUMBAR	
323	23/04/2022	13:39:45	-2,33	101,81	150	3,3	M	25 Km Barat Daya Merangin - JAMBI	
324	23/04/2022	17:48:21	0,20	99,93	12	1,8	M	6 Km Barat Daya Talu, Pasaman Barat - SUMBAR	
325	24/04/2022	05:55:31	0,69	97,18	33	3,4	M	43 Km Barat Daya Nias Barat - SUMUT	
326	24/04/2022	06:44:07	-2,63	101,50	53	4,3	M	42 Km Tenggara Mukomuko- BENGKULU	
327	24/04/2022	09:47:29	0,46	96,77	16	4,1	M	95 Km Barat Daya nias Barat - SUMUT	
328	24/04/2022	11:56:51	-0,30	98,71	10	3,5	M	55 Km Tenggara Kepulauan Batu - SUMUT	
329	25/04/2022	10:23:29	0,74	98,49	11	3,4	M	77 Km Timur Laut Nias Selatan - SUMUT	
330	25/04/2022	19:59:26	0,17	100,04	2	2,0	M	9 Km Tenggara Talu, Pasaman Barat - SUMBAR	
331	26/04/2022	00:52:41	0,49	99,79	4	1,7	M	26 Km Barat Daya Rao- Pasaman - SUMBAR	
332	26/04/2022	05:36:53	-0,09	100,21	12	2,2	M	11 Km Tenggara Bonjol - Pasaman - SUMBAR	
333	26/04/2022	22:04:17	0,48	99,81	7	2,4	M	24 Km Barat Daya Rao- Pasaman - SUMBAR	
334	27/04/2022	01:23:20	-3,23	100,45	10	2,8	M	103 Km Barat Laut Mukomuko- BENGKULU	
335	27/04/2022	13:31:45	0,05	100,16	10	3,5	M	5 Km Barat Laut Bonjol - Pasaman - SUMBAR	
336	28/04/2022	13:11:51	0,29	97,97	22	3,3	M	35 Km Tenggara Nias Selatan - SUMUT	
337	28/04/2022	22:53:17	-0,97	98,53	85	3,5	M	73 Km Barat Laut Pulau Siberut- Kep. Mentawai - SUMBAR	
338	28/04/2022	23:05:12	-0,79	98,43	71	3,2	M	83 Km Tenggara Kepulauan Batu - SUMUT	
339	29/04/2022	13:18:42	0,10	100,39	10	2,6	M	19 Km Barat Laut Limapuluh Kota - SUMBAR	
340	29/04/2022	13:36:05	0,23	100,07	13	2,7	M	10 Km Timur Laut Talu, Pasaman Barat - SUMBAR	
341	29/04/2022	16:17:51	-0,50	99,57	57	2,9	M	55 Km Barat Daya Agam - SUMBAR	
342	29/04/2022	16:59:58	-0,83	101,08	10	2,9	M	17 Km Tenggara Sijunjung - SUMBAR	
343	30/04/2022	03:50:13	-0,64	100,52	10	1,6	M	21 Km Barat Daya Batusangkar - Tanah Datar - SUMBAR	
344	30/04/2022	07:18:13	-0,60	99,61	50	3,5	M	56 Km Barat Daya Lubuk Basung - Agam - SUMBAR	
345	1/05/2022	07:22:08	-1,84	101,36	82	2,7	M	8 Km Barat Laut Kerinci - JAMBI	
346	1/05/2022	07:46:02	-0,99	99,69	48	2,9	M	64 Km Barat Daya Pariaman - SUMBAR	
347	1/05/2022	15:59:40	-0,02	100,16	14	2,3	M	4 Km Barat Daya Bonjol-Pasaman - SUMBAR	
348	1/05/2022	20:17:55	-2,83	102,63	10	3,4	M	20 Km Barat Laut Musirawas Utara - SUMSEL	
349	1/05/2022	21:57:00	0,10	99,98	10	2,1	M	14 Km Tenggara Talu-Pasaman Barat - SUMBAR	
350	1/05/2022	22:30:17	0,21	99,91	10	2,4	M	7 Km Barat Daya Talu - Pasaman Barat - SUMBAR	
351	1/05/2022	23:19:57	0,17	99,62	10	2,3	M	24 Km Barat Laut Simpang Empat-Pasaman Barat - SUMBAR	
352	2/05/2022	01:35:53	0,38	96,90	10	3,5	M	90 Km Barat Daya Nias Barat - SUMUT	
353	2/05/2022	06:33:21	-0,21	100,43	80	2,2	M	12 Km Timur Laut Bukittinggi - SUMBAR	
354	2/05/2022	09:07:14	-0,52	99,00	141	3,5	M	90 Km Barat Daya Air Bangis-Pasaman Barat - SUMBAR	
355	2/05/2022	16:46:21	0,17	99,94	11	3,2	M	14 Km Timur Laut Pasaman Barat - SUMBAR	
356	2/05/2022	21:41:52	0,09	100,00	10	2,6	M	15 Km Tenggara Talu-Pasaman Barat - SUMBAR	
357	3/05/2022	04:35:09	0,20	99,94	9	2,4	M	5 Km Barat Daya Talu-Pasaman Barat - SUMBAR	
358	4/05/2022	00:44:28	-2,66	100,94	26	3,0	M	21 Km Barat Daya Mukomuko - BENGKULU	
359	4/05/2022	11:05:20	-0,43	100,52	10	2,2	M	8 Km Barat Laut Batusangkar - SUMBAR	
360	4/05/2022	13:31:39	0,90	99,84	10	3,3	M	21 Km Tenggara Padang Lawas - SUMUT	
361	4/05/2022	20:06:36	-0,55	101,77	750	2,6	M	29 Km Tenggara Kuantan Singingi - RIAU	
362	6/05/2022	03:26:29	-0,69	100,88	112	2,7	M	62 Km Tenggara Rokan Hulu - RIAU	
363	6/05/2022	07:15:54	0,21	98,04	10	4,2	M	39 Km Barat Laut Kepulauan Batu - SUMUT	
364	6/05/2022	20:54:40	-0,37	98,49	10	3,5	M	42 Km Tenggara Kepulauan Batu - SUMUT	
365	6/05/2022	23:31:40	-1,02	99,74	38	3,4	M	62 Km Barat Daya Pariaman - SUMBAR	
366	7/05/2022	15:00:52	0,11	97,14	46	3,9	M	90 Km Barat Daya Nias Selatan - SUMUT	
367	7/05/2022	20:20:24	-0,15	100,37	10	2,5	M	17 Km Timur Laut Bukittinggi - SUMBAR	
368	7/05/2022	20:33:37	-0,25	100,23	13	3,0	M	16 Km Barat Laut Bukittinggi - SUMBAR	
369	7/05/2022	20:46:42	-0,32	98,54	10	3,0	M	41 Km Tenggara Kepulauan Batu - SUMUT	
370	7/05/2022	21:49:07	0,39	99,34	10	2,8	M	25 Km Barat Laut Mandailing Natak - SUMUT	
371	8/05/2022	16:41:07	-1,45	99,30	12	3,3	M	27 Km Tenggara Pulau Siberut-Kep. Mentawai - SUMBAR	
372	8/05/2022	19:17:46	-0,17	98,61	10	3,6	M	38 Km Tenggara Kepulauan Batu - SUMUT	

373	8/05/2022	19:18:01	-0,05	99,64	18	3,0	M	27 Km Barat Daya Pasaman Barat - SUMBAR	
374	9/05/2022	01:31:23	-1,49	99,37	10	2,9	M	36 Km Tenggara Pulau Siberut - Kep. Mentawai - SUMBAR	
375	9/05/2022	02:01:42	-0,75	99,24	56	3,9	M	66 Km Timur Laut Pulau Siberut - Kep. Mentawai - SUMBAR	
376	10/05/2022	0:25:02	-0,04	98,59	10	3,6	M	34 Km Timur Laut Kepulauan Batu - SUMUT	
377	10/05/2022	00:21:46	-0,10	98,75	12	3,5	M	52 Km Tenggara Kepulauan Batu - SUMUT	
378	10/05/2022	15:59:20	-1,78	100,79	750	3,6	M	21 Km Barat Laut Air Haji - Pesisir Selatan - SUMBAR	
379	10/05/2022	16:01:34	-2,78	101,17	740	3,2	M	23 Km Tenggara Mukomuko- BENGKULU	
380	10/05/2022	16:50:05	-0,12	100,21	2	2,5	M	27 Km Barat Laut Bukittinggi - SUMBAR	
381	12/05/2022	01:52:15	-2,81	103,27	284	4,8	M	38 Km Timur Laut Musirawas - SUMSEL	
382	12/05/2022	16:08:01	-0,53	97,24	3	3,8	M	138 Km Barat Daya Nias Selatan - SUMUT	
383	12/05/2022	17:36:41	-2,19	101,30	13	2,8	M	18 Km Barat Daya Sungai Penuh - JAMBI	
384	12/05/2022	22:45:04	0,54	99,65	10	2,8	M	38 Km Tenggara Mandailing Natal - SUMUT	
385	13/05/2022	05:24:16	-0,88	98,71	10	3,6	M	65 Km Barat Laut Pulau Siberut - Kep. Mentawai - SUMBAR	
386	14/05/2021	01:12:51	-3,14	102,86	192	3,9	M	17 Km Timur Laut Lubuk Linggau - SUMSEL	
387	14/05/2022	04:22:22	-0,03	99,68	14	2,8	M	21 Km Barat Daya Simpang Empat - Pasaman Barat - SUMBAR	
388	14/05/2022	08:14:18	1,01	100,11	195	3,2	M	36 Km Barat Daya Rokan Hulu - RIAU	
389	14/05/2022	16:36:18	-2,06	100,63	10	2,9	M	32 Km Barat Daya Air Haji - Pesisir Selatan - SUMBAR	
390	14/05/2022	19:01:21	0,09	99,99	10	1,7	M	15 Km Tenggara Talu - Pasaman Barat - SUMBAR	
391	15/05/2022	10:09:50	0,28	99,94	27	2,1	M	22 Km Timur Laut Pasaman Barat - SUMBAR	
392	15/05/2022	11:32:27	-2,56	100,51	12	3,5	M	67 Km Barat Laut Mukomuko - BENGKULU	
393	15/05/2022	11:31:24	-2,22	101,99	52	2,8	M	5 Km Tenggara Merangin - JAMBI	
394	15/05/2022	23:49:13	0,47	99,81	10	2,4	M	25 Km Barat Daya Rao - Pasaman - SUMBAR	
395	16/05/2022	12:53:01	0,86	98,55	71	3,1	M	87 Km Timur Laut Nias Selatan - SUMUT	
396	16/05/2022	21:44:09	0,08	100,00	10	1,8	M	16 Km Tenggara Talu - Pasaman Barat - SUMBAR	
397	16/05/2022	22:12:31	0,86	99,56	10	2,6	M	1 Km Barat Daya Mandailing Natal - SUMUT	
398	16/05/2022	22:43:13	-0,99	99,69	28	3,7	M	62 Km Barat Daya Pariaman - SUMBAR	
399	17/05/2022	00:05:45	0,32	96,66	71	4,3	M	114 Km Barat Daya Nias Barat - SUMUT	
400	17/05/2022	07:55:18	0,24	99,95	6	3,1	M	19 Km Timur Laut Pasaman Barat - SUMBAR	
401	17/05/2022	23:39:19	-0,92	101,43	17	2,7	M	8 Km Barat Laut Dharmasraya - SUMBAR	
402	18/05/2022	02:19:01	-0,01	100,04	18	1,6	M	16 Km Barat Daya Bonjol - Pasaman - SUMBAR	
403	18/05/2022	17:45:37	0,20	99,96	10	2,3	M	3 Km Barat Daya Talu - Pasaman Barat - SUMBAR	
404	18/05/2022	19:51:12	-0,14	99,94	9	2,0	M	22 Km Barat Laut Lubuk Basung - Agam - SUMBAR	
405	19/05/2022	19:00:23	-2,38	100,38	19	3,2	M	45 Km Timur Laut Pulau Pagai Utara - Kep. Mentawai - SUMBAR	
406	20/05/2022	14:17:47	0,15	98,59	2	3,5	M	98 Km Tenggara Nias Selatan - SUMUT	
407	20/05/2022	16:02:54	0,12	100,00	10	2,2	M	12 Km Tenggara Talu - Pasaman Barat - SUMBAR	
408	21/05/2022	11:12:09	0,11	100,02	3	1,9	M	13 Km Tenggara Talu - Pasaman Barat - SUMBAR	
409	21/05/2022	21:43:17	0,31	98,70	7	3,2	M	61 Km Timur Laut Kepulauan Batu - SUMUT	
410	22/05/2022	04:23:38	0,28	98,09	3	2,9	M	44 Km Tenggara Nias Selatan - SUMUT	
411	22/05/2022	08:41:10	0,25	99,89	10	2,4	M	10 Km Barat Laut Talu - Pasaman Barat - SUMBAR	
412	23/05/2022	00:38:14	-0,84	99,56	60	4,7	M	55 Km Barat Daya Lubuk Basung - Agam - SUMBAR	Lubuk Basung, Pasaman Barat II-III MMI, Padang Pariaman, Padang I-II MMI
413	23/05/2022	05:43:21	-0,84	100,32	99	3,4	M	11 Km Barat Laut Padang - SUMBAR	
414	23/05/2022	06:30:02	-1,40	100,34	48	2,8	M	27 Km Barat Daya Painan - Pesisir Selatan - SUMBAR	
415	23/05/2022	23:42:27	-0,04	99,84	37	2,0	M	16 Km Tenggara Pasaman Barat - SUMBAR	
416	23/05/2022	23:56:17	0,20	99,91	10	1,6	M	8 Km Barat Daya Talu - Pasaman Barat - SUMBAR	
417	24/05/2022	06:42:02	0,16	99,88	10	2,1	M	9 Km Timur Laut Simpang Empat - Pasaman Barat - SUMBAR	
418	24/05/2022	17:11:02	-1,80	99,63	10	2,9	M	43 Km Barat Laut Pulau Sipora - Kep. Mentawai - SUMBAR	
419	25/05/2022	19:24:55	-2,02	102,04	158	3,0	M	18 Km Timur Laut Merangin - JAMBI	
420	25/05/2022	21:52:35	-0,14	97,14	10	3,9	M	108 Km Barat Daya Nias Selatan - SUMUT	
421	25/05/2022	22:05:06	-4,71	92,67	10	6,2	M	819 Km Barat Daya Nias Selatan - SUMUT	
422	26/05/2022	07:21:16	0,14	100,04	15	2,3	M	11 Km Tenggara Talu - Pasaman Barat - SUMBAR	
423	26/05/2022	09:08:53	-1,16	99,68	10	3,2	M	68 Km Timur Laut Pulau Siberut - Kep. Mentawai - SUMBAR	
424	26/05/2022	09:21:38	-0,27	98,57	10	3,8	M	40 Km Tenggara Kepulauan Batu - SUMUT	

425	26/05/2022	19:20:24	-2,27	102,81	750	4,6	M	13 Km Tenggara Srolangun - JAMBI	
426	27/05/2022	02:09:28	-3,48	101,34	19	3,7	M	95 Km Barat Daya Bengkulu Utara - BENGKULU	
427	27/05/2022	14:11:35	0,19	99,95	10	1,9	M	5 Km Barat Daya Talu - Pasaman Barat - SUMBAR	
428	28/05/2022	06:02:46	-2,70	99,85	11	3,6	M	79 Km Tenggara Tua Pejat - Kep. Mentawai - SUMBAR	
429	28/05/2022	11:13:36	0,49	98,65	6	3,7	M	73 Km Timur Laut Kepulauan Batu - SUMUT	
430	28/05/2022	15:11:36	0,18	100,00	10	1,6	M	5 Km Tenggara Talu - Pasaman Barat - SUMBAR	
431	28/05/2022	21:23:02	0,13	99,93	10	2,9	M	11 Km Barat Daya Talu - Pasaman Barat - SUMBAR	
432	28/05/2022	21:59:46	-1,28	100,74	23	3,0	M	21 Km Barat Laut Air Haji - Pesisir Selatan - SUMBAR	
433	29/05/2022	05:23:56	0,10	100,02	10	1,8	M	14 Km Tenggara Talu-Pasaman Barat - SUMBAR	
434	29/05/2022	18:50:20	-2,40	101,93	151	3,1	M	25 Km Barat Daya Merangin - JAMBI	
435	30/05/2022	13:42:40	-1,75	100,29	23	4,1	M	55 Km Barat Daya Painan - Pesisir Selatan - SUMBAR	Padang dan Painan I - II MMI
436	30/05/2022	22:50:27	-0,50	99,55	56	3,2	M	57 Km Barat Daya Agam - SUMBAR	
437	30/05/2022	23:08:19	-3,16	102,09	97	3,4	M	10 Km Barat Daya Lebong - BENGKULU	
438	31/05/2022	00:01:13	-0,21	100,01	9	1,9	M	12 Km Barat Laut Lubuk Basung - Agam - SUMBAR	
439	31/05/2022	19:20:47	-1,91	100,45	26	3,4	M	49 Km Barat Laut Air Haji - Pesisir Selatan - SUMBAR	
440	1/06/2022	8:18:42	0,15	99,99	5	2,2	M	8 Km Tenggara Talu - Pasaman Barat - SUMBAR	
441	1/06/2022	9:48:18	0,18	99,97	5	1,8	M	5 Km Barat Daya Talu - Pasaman Barat - SUMBAR	
442	1/06/2022	10:07:49	0,01	100,03	7	2	M	17 Km Barat Laut Bonjol - Pasaman - SUMBAR	
443	1/06/2022	10:33:42	0,44	99,71	17	2	M	36 Km Barat Daya Rao - Pasaman - SUMBAR	
444	1/06/2022	12:06:02	-0,3	99,5	38	2,8	M	56 Km Barat Daya Simpang Empat - Pasaman Barat - SUMBAR	
445	1/06/2022	21:21:16	0,2	99,95	10	2,5	M	4 Km Barat Daya Talu - Pasaman Barat - SUMBAR	
446	1/06/2022	21:44:33	-2,26	100,57	10	3,9	M	51 Km Barat Daya Air Haji - Pesisir Selatan - SUMBAR	
447	2/06/2022	1:49:03	0,18	99,95	10	1,8	M	5 Km Barat Daya Talu - Pasaman Barat - SUMBAR	
448	2/06/2022	18:40:01	-0,41	99,15	15	3	M	72 Km Barat Daya Air Bangis - Pasaman Barat - SUMBAR	
449	4/06/2022	9:05:50	0,28	97,08	10	4	M	87 Km Barat Daya Nias Barat - SUMUT	
450	5/06/2022	5:34:51	-1,72	100,76	17	2,6	M	46 Km Tenggara Pesisir Selatan - SUMBAR	
451	6/06/2022	0:43:31	-3,17	103	21	3,4	M	12 Km Barat Daya Musirawas - SUMSEL	
452	6/06/2022	11:01:50	0,09	100,18	17	1,8	M	5 Km Tenggara Lubuk Sikaping - Pasaman - SUMBAR	
453	6/06/2022	18:16:38	0,41	99,98	114	2,8	M	10 Km Barat Laut Panti - Pasaman - SUMBAR	
454	7/06/2022	12:02:01	-0,52	99,2	48	3,1	M	82 Km Barat Daya Air Bangis - Pasaman Barat - SUMBAR	
455	8/06/2022	2:18:38	0,17	99,96	4	1,7	M	6 Km Barat Daya Talu - Pasaman Barat - SUMBAR	
456	8/06/2022	19:58:01	0,88	99,85	10	2,7	M	23 Km Tenggara Padanglawas - SUMUT	
457	9/06/2022	0:55:21	-1,65	97,95	10	3,6	M	131 Km Barat Daya Pulau Siberut - Mentawai - SUMBAR	
458	9/06/2022	3:40:39	0,16	99,98	10	3,6	M	7 Km Tenggara Talu - Pasaman Barat - SUMBAR	
459	9/06/2022	16:13:44	-2,2	100,49	10	3,4	M	54 Km Barat Daya Air Haji - Pesisir Selatan - SUMBAR	
460	9/06/2022	19:13:51	-3,11	102,18	16	2,4	M	5 Km Barat Laut Lebong - BENGKULU	
461	9/06/2022	21:37:16	0,21	99,96	8	1,5	M	2 Km Barat Daya Talu - Pasaman Barat - SUMBAR	
462	9/06/2022	22:59:26	0,18	99,97	10	2,4	M	5 Km Barat Daya Talu - Pasaman Barat - SUMBAR	
463	9/06/2022	23:34:57	0,19	99,97	5	1,9	M	4 Km Barat Daya Talu - Pasaman Barat - SUMBAR	
464	10/06/2022	16:36:36	-1,88	100,38	2	3,2	M	22 Km Barat Daya Painan - Pesisir Selatan - SUMBAR	
465	10/06/2022	20:03:15	0,19	99,91	10	2,3	M	8 Km Barat Daya Talu - Pasaman Barat - SUMBAR	
466	11/06/2022	2:24:12	0,25	99,78	10	3,7	M	17 Km Barat Laut Simpang Empat - Pasaman Barat - SUMBAR	
467	11/06/2022	2:58:39	0,25	99,83	10	1,9	M	16 Km Barat Laut Talu - Pasaman Barat - SUMBAR	
468	11/06/2022	4:23:37	0,23	99,78	10	2,2	M	15 Km Barat Laut Simpang Empat - Pasaman Barat - SUMBAR	
469	11/06/2022	4:27:28	0,25	99,82	10	1,7	M	17 Km Barat Laut Simpang Empat - Pasaman Barat - SUMBAR	
470	14/06/2022	22:43:42	-1	101,24	17	2,5	M	33 Km Barat Daya Dharmasraya - SUMBAR	
471	15/06/2022	11:32:01	1,7	99,23	151	3,4	M	12 Km Barat Laut Tapanuli Selatan - SUMUT	

472	15/06/2022	14:58:27	-3,45	101,55	10	3,5	M	71 Km Barat Daya Bengkulu Utara - BENGKULU	
473	16/06/2022	5:04:55	-0,39	99,17	14	2,8	M	69 Km Barat Daya Air Bangis - Pasaman Barat - SUMBAR	
474	17/06/2022	13:00:08	-2,04	100,83	33	3,2	M	65 Km Barat Laut Sungai Penuh - JAMBI	
475	17/06/2022	15:33:57	-0,8	99,67	43	3,6	M	53 Km Barat Daya Pariaman - SUMBAR	
476	18/06/2022	5:12:30	0,22	96,69	37	4,3	M	119 Km Barat Daya Nias Barat - SUMUT	
477	18/06/2022	12:36:18	-0,34	102,49	171	3,4	M	51 Km Timur Laut Indragiri Hulu - RIAU	
478	20/06/2022	17:46:42	-2,73	101,43	164	3,2	M	38 Km Tenggara Mukomuko - BENGKULU	
479	20/06/2022	21:28:23	0,19	99,98	3	2	M	4 Km Tenggara Talu-Pasaman Barat - SUMBAR	
480	22/06/2022	1:18:46	-1,79	100,37	17	2,8	M	54 Km Barat Daya Painan - Pesisir Selatan - SUMBAR	
481	22/06/2022	16:55:44	0,74	99,64	3	3,1	M	16 Km Tenggara Mandailin Natal - SUMUT	
482	23/06/2022	7:12:38	0,44	99,84	10	2,5	M	23 Km Barat Daya Rao-Pasaman Barat - SUMBAR	
483	24/06/2022	0:21:30	-1,12	100,15	32	2,9	M	31 Km Barat Daya Padang - SUMBAR	
484	24/06/2022	9:58:48	-0,67	99,41	10	2,9	M	79 Km Barat Daya Lubuk Basung - Agam - SUMBAR	
485	24/06/2022	22:08:40	-2,72	102,13	181	4	M	19 Km Tenggara Merangin - JAMBI	
486	25/06/2022	1:56:34	-1,86	100,36	24	4,9	M	60 Km Barat Laut Air Haji - Pesisir Selatan - SUMBAR	Painan III MMI; Padang II-III MMI
487	25/06/2022	9:31:32	-2,98	100,85	10	4	M	51 Km Timur Laut Pulau Pagai Selatan - Kep. Mentawai - SUMBAR	
488	26/06/2022	21:17:15	0,54	99,43	105	3,6	M	38 Km Timur Laut Air Bangis - Pasaman Barat - SUMBAR	
489	27/06/2022	1:32:24	0,57	99,53	3	2,3	M	33 Km Barat Daya Mairindaling Natal - SUMUT	
490	27/06/2022	2:30:45	0,21	99,89	10	2,5	M	9 Km Barat Daya Talu - Pasaman Barat - SUMBAR	
491	28/06/2022	1:37:06	-2,89	101,29	114	2,8	M	39 Km Tenggara Mukomuko - BENGKULU	
492	29/06/2022	9:36:21	0,32	99,85	10	2,2	M	17 Km Barat Laut Talu - Pasaman Barat - SUMBAR	
493	29/06/2022	23:40:45	0,2	99,92	10	2	M	7 Km Barat Daya Talu - Pasaman Barat - SUMBAR	
494	30/06/2022	8:59:25	-2,52	99,54	10	3,5	M	41 Km Barat Daya Pulau Sipora - Kep. Mentawai - SUMBAR	
495	30/06/2022	9:01:50	-2,23	99,46	25	3,5	M	27 Km Barat Daya Pulau Sipora - Kep. Mentawai - SUMBAR	
496	30/06/2022	11:48:14	-2,24	99,5	35	3,2	M	23 Km Barat Daya Pulau Sipora - Kep. Mentawai - SUMBAR	
497	30/06/2022	13:50:24	-2,33	99,49	21	3,9	M	28 Km Barat Daya Pulau Sipora - Kep. Mentawai - SUMBAR	
498	30/06/2022	22:03:20	-0,12	100,13	10	2	M	15 Km Barat Daya Bonjol- Pasaman - SUMBAR	
499	3/07/2022	01:00:50	0,20	99,96	10	2,4	M	3 Km Barat Daya Talu-Pasaman Barat - SUMBAR	
500	3/07/2022	02:42:45	-0,61	100,19	10	2,5	M	7 Km Timur Laut Pariaman - SUMBAR	
501	3/07/2022	14:46:42	0,20	99,94	10	1,9	M	5 Km Barat Daya Talu - Pasaman Barat - SUMBAR	
502	4/07/2022	19:59:08	0,43	99,98	4	2,8	M	38 Km Barat Laut Pasaman - SUMBAR	
503	4/07/2022	21:08:54	-1,67	99,63	9	3,4	M	58 Km Barat Laut Pulau Sipora - Kep. Mentawai - SUMBAR	
504	6/07/2022	08:34:35	-2,27	100,67	10	4,7	M	60 Km Barat Laut Mukomuko - BENGKULU	
505	6/07/2022	10:24:16	0,18	99,91	10	3,0	M	9 Km Barat Daya Talu - Pasaman Barat - SUMBAR	
506	6/07/2022	19:13:16	0,24	99,87	10	2,9	M	12 Km Barat Laut Talu - Pasaman Barat - SUMBAR	
507	7/07/2022	03:23:47	0,96	99,90	130	2,8	M	22 Km Tenggara Padang Lawas - SUMUT	
508	8/07/2022	04:08:24	-0,59	100,50	10	2,8	M	18 Km barat Daya Batusangkar - Tanah Datar - SUMBAR	
509	8/07/2022	10:38:10	-3,17	102,03	80	3,8	M	17 Km Barat Daya Lebong - BENGKULU	
510	9/07/2022	15:46:45	-0,81	99,09	17	3,8	M	58 Km Timur Laut Pulau Siberut - Kep. Mentawai - SUMBAR	
511	9/07/2022	21:46:36	-0,34	98,89	10	2,8	M	74 Km Tenggara Kepulauan Batu - SUMUT	
512	9/07/2022	21:46:37	0,25	100,16	168	2,6	M	12 Km Barat Laut Pasaman - SUMBAR	
513	9/07/2022	22:36:49	-0,60	100,16	17	1,9	M	8 Km Barat Daya Bonjol - Pasaman - SUMBAR	
514	9/07/2022	23:09:09	0,84	98,13	10	3,0	M	45 Km Timur Laut Teluk Dalam - Pasaman - SUMBAR	
515	10/07/2022	00:06:48	0,21	99,94	10	1,7	M	4 Km Barat Daya Talu - Pasaman Barat - SUMBAR	
516	11/07/2022	12:07:31	0,47	96,82	110	4,1	M	90 Km Barat Daya Nias Barat - SUMUT	
517	11/07/2022	23:34:03	-0,35	98,94	24	2,8	M	78 Km Barat Daya Air Bangis - Pasaman Barat - SUMBAR	
518	13/07/2022	20:31:47	0,11	99,95	10	2,6	M	13 Km Barat Daya Talu - Pasaman Barat - SUMBAR	
519	14/07/2022	20:42:01	0,80	99,74	5	2,3	M	21 Km Tenggara Mandailing Natal - SUMUT	
520	15/07/2022	05:03:56	-0,37	100,39	10	2,6	M	7 Km Tenggara Bukittinggi - SUMBAR	
521	15/07/2022	19:18:00	-0,40	100,27	10	3,9	M	15 Km Barat Daya Bukittinggi - SUMBAR	Padang Panjang, Bukittinggi, Agam III MMI, Payakumbuh, Tanah Datar II MMI

522	15/07/2022	22:47:39	-0,41	100,30	3	3,0	M	11 Km Barat Laut Padang Panjang - SUMBAR	Padang Panjang, Bukittinggi, Agam II MMI,
523	18/07/2022	14:52:24	0,25	98,02	22	3,8	M	41 Km Tenggara Teluk Dalam Pasaman - Nias Selatan - SUMUT	
524	18/07/2022	21:56:40	-2,14	100,61	23	3,1	M	39 Km Barat Daya Air Haji - Pesisir Selatan - SUMBAR	
525	19/07/2022	17:06:22	-0,70	100,57	9	2,8	M	14 Km Barat Laut Kota Solok - SUMBAR	
526	20/07/2022	05:42:08	0,42	98,57	5	4,2	M	61 Km Timur Laut Kepulauan Batu - SUMUT	
527	20/07/2022	11:37:29	-0,93	100,04	57	3,1	M	35 Km Barat Daya Pariaman - SUMBAR	
528	20/07/2022	13:41:39	-2,80	100,81	50	3,1	M	42 Km Barat Daya Mukomuko- BENGKULU	
529	21/07/2022	00:31:41	0,19	96,68	29	3,4	M	122 Km Barat Daya Nias Barat - SUMUT	
530	22/07/2022	4:41:01	0,19	96,29	10	5,1	M	67 Km Tenggara Nias Selatan - SUMUT	
531	22/07/2022	04:50:57	0,24	98,27	10	3,3	M	62 Km Tenggara Nias Selatan - SUMUT	
532	22/07/2022	04:55:47	0,10	98,29	10	3,4	M	17 Km Timur Laut Kepulauan Batu - SUMUT	
533	22/07/2022	5:02:37	0,30	98,31	10	3,6	M	63 Km Tenggara Nias Selatan - SUMUT	
534	22/07/2022	05:10:18	-1,10	99,63	10	3,0	M	65 Km Timur Laut Pulau Siberut - Mentawai - SUMBAR	
535	22/07/2022	07:30:52	0,20	98,34	10	4,0	M	28 Km Timur Laut Kepulauan Batu - SUMUT	
536	22/07/2022	09:12:08	-0,97	100,72	2	2,5	M	17 Km Barat Laut Kab. Solok - SUMBAR	
537	22/07/2022	14:34:51	0,12	98,51	6	3,0	M	21 Km Timur Laut Kepulauan Batu - SUMUT	
538	23/07/2022	22:29:11	0,55	99,92	166	4,2	M	11 Km Barat Daya Rao - Pasaman - SUMBAR	
539	24/07/2022	06:50:51	0,27	98,34	10	3,6	M	67 Km Tenggara Nias Selatan - SUMUT	
540	24/07/2022	10:36:35	0,32	98,28	101	3,3	M	59 Km Tenggara Nias Selatan - SUMUT	
541	24/07/2022	19:01:00	-2,50	101,74	123	3,9	M	44 Km Barat Daya Merangin - JAMBI	
542	26/07/2022	09:39:31	-2,45	101,13	50	3,3	M	14 Km Timur Laut Mukomuko - BENGKULU	
543	26/07/2022	11:31:39	0,44	98,98	22	3,1	M	80 Km Barat Daya Mandailing Natal - SUMUT	
544	26/07/2022	19:26:40	0,27	98,67	11	3,0	M	56 Km Timur Laut Kepulauan Batu - SUMUT	
545	26/07/2022	21:54:25	0,09	98,37	10	4,0	M	18 Km Timur Laut Kepulauan Batu - SUMUT	
546	27/07/2022	12:21:03	0,21	99,92	4	2,2	M	6 Km Barat Daya Talu - Pasaman Barat - SUMBAR	
547	28/07/2022	16:03:52	-2,68	102,26	133	4,0	M	53 Km Timur Laut Lebong - BENGKULU	
548	29/07/2022	06:14:38	0,89	99,50	10	3,0	M	7 Km Barat Laut Mandailing Natal - SUMUT	
549	29/07/2022	17:02:10	0,15	99,06	108	3,4	M	35 Km Barat Daya Air Bangis - Pasaman Barat - SUMBAR	
550	29/07/2022	23:20:24	0,24	98,32	4	2,8	M	67 Km Tenggara Nias Selatan - SUMUT	
551	31/07/2022	15:51:07	-0,52	98,82	27	3,3	M	79 Km Tenggara Kepulauan Batu - SUMUT	
552	31/07/2022	19:42:07	-0,09	98,87	13	3,2	M	64 Km Barat Daya Air Bangis - Pasaman Barat - SUMBAR	
553	2/08/2022	14:53:11	0,31	96,84	24	4,3	M	100 Km Barat Daya Nias Barat - SUMUT	
554	2/08/2022	15:19:13	0,17	97,03	7	3,7	M	97 Km Barat Daya Nias Selatan - SUMUT	
555	2/08/2022	18:37:07	0,86	99,76	126	3,3	M	21 Km Tenggara Mandailing Natal - SUMUT	
556	2/08/2022	23:38:16	0,31	96,77	30	4,0	M	106 Km Barat Daya Nias Barat - SUMUT	
557	3/08/2022	00:44:44	0,19	99,96	4	2,0	M	4 Km Barat Daya Talu - Pasaman Barat - SUMBAR	
558	3/08/2022	13:30:34	-2,28	99,78	76	3,8	M	34 Km Tenggara Tua Pejat - Kep. Mentawai - SUMBAR	
559	3/08/2022	15:47:09	0,34	96,89	73	4,9	M	94 Km Barat Daya Nias Barat - SUMUT	
560	3/08/2022	16:06:35	0,29	96,73	28	4,0	M	110 Km Barat Daya Nias Barat - SUMUT	
561	3/08/2022	18:52:49	0,34	96,77	42	3,8	M	103 Km Barat Daya Nias Barat - SUMUT	
562	3/08/2022	21:47:18	0,28	96,74	52	3,7	M	110 Km Barat Daya Nias Barat - SUMUT	
563	5/08/2022	00:39:33	-1,10	97,27	37	5,2	M	195 Km Barat Daya Nias Selatan - SUMUT	
564	6/08/2022	02:26:38	0,37	98,34	106	3,1	M	62 Km Tenggara Nias Selatan - SUMUT	
565	6/08/2022	02:36:33	-1,51	100,22	2	2,9	M	43 Km Barat Daya Pesisir Selatan - SUMBAR	
566	8/08/2022	00:50:15	-0,37	100,54	10	2,4	M	11 Km Barat Laut Batu Sangkar - Tanah Datar - SUMBAR	
567	8/08/2022	11:08:51	-1,29	97,25	10	4,2	M	178 Km Barat Daya Kepulauan Batu - SUMUT	
568	8/08/2022	21:57:08	0,18	99,97	10	2,8	M	5 Km Barat Daya Talu - Pasaman Barat - SUMBAR	
569	8/08/2022	23:52:05	0,68	99,72	10	1,9	M	27 Km Tenggara Mandailing Natal - SUMUT	
570	9/08/2022	03:00:47	-0,69	99,85	41	4,2	M	31 Km Barat Daya Pariaman - SUMBAR	
571	9/08/2022	05:50:43	0,35	98,36	107	3,2	M	45 Km Timur Laut Kepulauan Batu - SUMUT	
572	9/08/2022	06:05:37	0,50	98,60	10	3,4	M	87 Km Tenggara Nias Selatan - SUMUT	
573	9/08/2022	11:41:13	-1,80	100,39	27	4,7	M	54 Km Barat Daya Painan - Pesisir Selatan - SUMBAR	Padang, Painan III MMI, Solok II-III MMI
574	9/08/2022	23:23:44	-0,37	100,27	9	2,4	M	13 Km Barat Daya Bukittinggi - Sumbar	
575	10/08/2022	23:54:27	-0,39	100,27	14	2,5	M	14 Km Barat Daya Bukittinggi - SUMBAR	
576	12/08/2022	10:39:17	-1,74	99,81	10	3,0	M	50 Km Timur Laut Sipora - Kep. Mentawai - SUMBAR	
577	12/08/2022	18:43:07	0,34	99,55	73	2,6	M	24 Km Timur Laut Air Bangis - Pasaman Barat - SUMBAR	

578	13/08/2022	04:58:22	0,24	99,97	10	3,6	M	1 Km Barat Laut Talu - Pasaman Barat - SUMBAR	
579	13/08/2022	05:07:32	0,23	99,98	10	3,7	M	1 Km Timur Laut Talu - Pasaman Barat - SUMBAR	
580	15/08/2022	09:01:36	-3,36	100,73	10	4,7	M	54 Km Tenggara Pulau Pagai Selatan - Kep. Mentawai - SUMBAR	
581	15/08/2022	15:26:36	0,28	99,88	10	3,2	M	12 Km Barat Laut Talu - Pasaman Barat - SUMBAR	
582	15/08/2022	15:31:44	0,25	99,98	10	2,5	M	2 Km Timur Laut Talu - Pasaman Barat - SUMBAR	
583	15/08/2022	18:27:42	0,26	99,87	10	2,4	M	12 Km Barat Laut Talu - Pasaman Barat - SUMBAR	
584	15/08/2022	19:02:55	0,22	99,93	10	4,1	M	5 Km Barat Daya Talu - Pasaman Barat - SUMBAR	
585	15/08/2022	19:08:40	0,23	100,00	10	3,0	M	2 Km Timur Laut Talu - Pasaman Barat - SUMBAR	
586	15/08/2022	19:28:35	0,07	99,97	10	1,9	M	16 Km Tenggara Simpang Empat - Pasaman Barat - SUMBAR	
587	15/08/2022	22:51:15	0,20	98,32	10	4,2	M	69 Km Tenggara Nias Selatan - SUMUT	
588	15/08/2022	23:35:14	0,11	96,53	25	5,5	M	140 Km Barat Daya Nias Barat - SUMUT	
589	16/08/2022	00:34:12	-2,07	102,32	212	3,7	M	39 Km Timur Laut Merangin - JAMBI	
590	16/08/2022	01:40:05	-3,10	101,21	26	3,1	M	59 Km Tenggara Mukomuko - BENGKULU	
591	16/08/2022	17:17:13	-0,67	99,38	10	3,0	M	80 Km Timur Laut Pulau Siberut - Kep. Mentawai - SUMBAR	
592	17/08/2022	01:14:50	0,24	100,00	10	1,7	M	2 Km Timur Laut Talu - Pasaman Barat - SUMBAR	
593	17/08/2022	19:04:33	-1,44	101,58	165	3,0	M	28 Km Tenggara Abai - Solok Selatan - SUMBAR	
594	17/08/2022	23:17:14	-0,49	101,20	21	2,6	M	34 Km Timur Laut Sijunjung - SUMBAR	
595	18/08/2022	01:31:19	0,23	96,88	66	4,4	M	104 Km Barat Daya Nias Barat - SUMUT	
596	18/08/2022	09:28:36	-0,70	101,96	572	3,1	M	33 Km Barat Laut Indragiri Hulu - RIAU	
597	18/08/2022	19:36:27	0,25	99,99	10	1,9	M	2 Km Timur Laut Talu - Pasaman Barat - SUMBAR	
598	20/08/2022	20:53:33	0,22	99,91	5	2,2	M	7 Km Barat Daya Talu - Pasaman Barat - SUMBAR	
599	21/08/2022	07:24:56	0,37	98,33	129	3,4	M	61 Km Tenggara Nias Selatan - SUMUT	
600	22/08/2022	15:53:14	0,48	96,88	53	3,6	M	84 Km Barat Daya Nias Barat - SUMUT	
601	22/08/2022	16:26:54	-1,12	100,30	44	4,4	M	21 Km Barat Daya Padang - SUMBAR	Padang, Pessel III MMI
602	22/08/2022	22:01:29	0,12	98,42	3	2,6	M	84 Km Tenggara Nias Selatan - SUMUT	
603	24/08/2022	02:16:27	0,00	98,21	10	3,9	M	9 Km Barat Laut Kepulauan Batu - SUMUT	
604	24/08/2022	08:01:56	-1,72	99,30	16	3,2	M	49 Km Tenggara Pulau Siberut - Kep. Mentawai - SUMBAR	
605	25/08/2022	00:18:05	-1,34	100,56	31	3,1	M	2 Km Barat Laut Painan - Pesisir Selatan - SUMBAR	
606	25/08/2022	07:37:21	-0,88	100,57	10	2,7	M	13 Km Barat Daya Kota Solok - SUMBAR	
607	25/08/2022	08:38:05	-0,42	100,25	10	2,5	M	16 Km Barat Laut Padang Panjang - SUMBAR	
608	27/08/2022	22:14:04	-0,18	99,43	10	1,9	M	42 Km Tenggara Air Bangis - Pasaman Barat - SUMBAR	
609	28/08/2022	08:03:42	0,46	99,51	10	2,8	M	32 Km Timur Laut Air Bangis - Pasaman Barat - SUMBAR	
610	28/08/2022	20:42:10	0,08	98,68	23	4,2	M	46 Km Timur Laut Kepulauan Batu - SUMUT	
611	29/08/2022	00:04:41	-1,00	98,58	14	5,2	M	156 Km Barat Laut Kep. Mentawai - SUMBAR	III MMI di Siberut
612	29/08/2022	05:34:35	-1,04	98,55	11	5,9	M	156 Km Barat Laut Kep. Mentawai - SUMBAR	IV MMI di Siberut Utara, III MMI di Tuapejat, II-III MMI Pasaman Barat, Padang, Painan, Nias Selatan, II MMI di Padang Panjang, Solok, Bukittinggi, Solok Selatan,
613	29/08/2022	06:06:51	-0,93	98,88	10	3,7	M	50 Km Barat Laut Pulau Siberut - Kep. Mentawai - SUMBAR	
614	29/08/2022	10:29:14	-0,99	98,53	10	6,4		161 Km Barat Laut Kep. Mentawai - SUMBAR	V-VI MMI di Siberut, III-IV MMI di Tuapejat, III MMI di Padang, Painan, II-III MMI di Padang Panjang, Solok, Bukittinggi, Kab. Solok, Solok Selatan
615	29/08/2022	17:58:24	-0,92	99,23	10	4,0		48 Km Timur Laut Pulau Siberut - Kep. Mentawai - SUMBAR	
616	29/08/2022	18:01:11	-1,19	98,39	10	4,5		79 Km Barat Laut Pulau Siberut - Kep. Mentawai - SUMBAR	II-III MMI di Siberut
617	29/08/2022	18:11:52	-1,14	98,75	10	4,5		43 Km Barat Laut Pulau Siberut - Kep. Mentawai - SUMBAR	II-III MMI di Siberut
618	29/08/2022	18:24:54	-0,94	98,65	10	4,1	M	65 Km Barat Laut Pulau Siberut - Kep. Mentawai - SUMBAR	
619	29/08/2022	18:28:33	-0,89	98,84	10	4,4		56 Km Barat Laut Pulau Siberut - Kep. Mentawai - SUMBAR	
620	29/08/2022	18:44:11	-1,12	98,53	10	4,5		66 Km Barat Laut Pulau Siberut - Kep. Mentawai - SUMBAR	II-III MMI di Siberut
621	29/08/2022	19:30:15	-0,82	98,95	10	3,5		58 Km Barat Laut Pulau Siberut - Kep. Mentawai - SUMBAR	
622	29/08/2022	19:35:39	-0,89	99,03	10	3,9		49 Km Barat Laut Pulau Siberut - kep. Mentawai SUMBAR	

623	29/08/2022	19:44:16	-1,32	98,24	10	4,8		94 Km Barat Laut Pulau Siberut - Kep. Mentawai - SUMBAR	II-III MMI di Siberut
624	29/08/2022	20:10:01	-0,91	98,73	10	3,7		61 Km Barat Laut Pulau Siberut - Kep. Mentawai - SUMBAR	
625	29/08/2022	22:35:15	-0,90	99,09	10	3,5	M	48 Km Timur Laut Pulau Siberut - Kep. Mentawai - SUMBAR	
626	30/08/2022	00:26:26	-1,03	98,92	10	3,2	M	38 Km Barat Laut Pulau Siberut - Kep. Mentawai - SUMBAR	
627	30/08/2022	05:07:46	-0,84	99,08	10	3,4	M	54 Km Barat Laut Pulau Siberut - Kep. Mentawai - SUMBAR	
628	30/08/2022	16:44:48	-0,91	98,99	10	3,5	M	48 Km Barat Laut Pulau Siberut - Kep. Mentawai - SUMBAR	
629	30/08/2022	18:24:28	0,30	99,68	15	3,4	M	27 Km Barat Laut Simpang Empat - pasaman Barat - SUMBAR	
630	31/08/2022	01:16:07	-0,74	98,64	10	3,6	M	82 Km Barat Laut Pulau Siberut - Kep. Mentawai - SUMBAR	
631	31/08/2022	08:01:56	-1,22	98,58	10	3,9	M	57 Km Barat laut Pulau Siberut - Kep. Mentawai - SUMBAR	
632	31/08/2022	09:54:52	-0,75	98,45	10	3,6	M	79 Km Tenggara Kepulauan Batu - SUMUT	
633	31/08/2022	22:03:16	-1,65	99,52	10	2,7	M	59 Km Tenggara Pulau Siberut - Kep. Mentawai - SUMBAR	
634	1/09/2022	1:50:30	0,19	99,93	12	1,6	M	6 Km Barat Daya Talu - Pasaman Barat - SUMBAR	
635	1/09/2022	14:25:14	0,22	98,32	4	3,2	M	68 Km Tenggara Nias Selatan - SUMUT	
636	3/09/2022	12:04:19	-0,98	98,71	15	4	M	148 Km Barat Laut Kep. Mentawai - SUMBAR	
637	4/09/2022	2:21:58	0,4	98,44	10	3,9	M	53 Km Timur Laut Kepulauan Batu - SUMUT	
638	4/09/2022	2:41:10	0	98,65	10	2,7	M	169 Km Barat Daya Padang Sidempuan - SUMUT	
639	4/09/2022	15:00:49	-0,97	98,54	11	3,4	M	72 Km Barat Laut Pulau Siberut - Kep. Mentawai - SUMBAR	
640	5/09/2022	23:31:35	-0,69	99,36	5	3,4	M	77 Km Timur Laut Pulau Siberut - Kep. Mentawai - SUMBAR	
641	6/09/2022	2:24:49	-1,8	100,76	4	3,4	M	21 Km Barat Laut Air Haji - Pesisir Selatan - SUMBAR	
642	6/09/2022	11:34:11	-1,46	99,28	10	3,2	M	25 Km Tenggara Pulau Siberut - Kep Mentawai - SUMBAR	
643	7/09/2022	1:09:51	-0,81	98,93	8	3,2	M	134 Km Barat Daya Agam - SUMBAR	
644	7/09/2022	8:24:04	-1,85	100,67	10	2,8	M	27 Km Barat Laut Air Haji - Pesisir Selatan - SUMBAR	
645	8/09/2022	19:54:06	-1,72	99,07	10	3	M	43 Km Barat Daya Pulau Siberut - Kep. Mentawai - SUMBAR	
646	9/09/2022	12:44:39	0,2	98,33	4	3,7	M	70 Km Tenggara Nias Selatan - SUMUT	
647	9/09/2022	18:43:04	0,18	99,92	10	1,6	M	8 Km Barat Daya Talu - Pasaman Barat - SUMBAR	
648	10/09/2022	3:33:08	0,1	99,97	10	1,7	M	14 Km Barat Daya Talu - Pasaman Barat - SUMBAR	
649	10/09/2022	7:57:15	-2,74	101,88	10	3,3	M	57 Km Barat Laut Lebong - BENGKULU	
650	10/09/2022	13:03:16	-2,25	100,73	27	4,5	M	39 Km Barat Daya Air Haji - Pesisir Selatan - SUMBAR	
651	11/09/2022	6:10:43	-1,18	98,53	10	6,2	M	147 Km Barat Laut Kpe. Mentawai - SUMBAR	Siberut Utara V MMI, Sagulubeg, Siberut Barat, Sikabalu, Muara Siberut, Tua Pejat IV-V, Padang Panjang, Painan, Pasaman Barat III-IV MMI
652	11/09/2022	6:24:01	-1,25	98,49	11	5,4	M	146 Km Barat Laut Kep. Mentawai - SUMBAR	Siberut Utara IV-V MMI, Sagulubeg, Siberut Barat, Sikabalu, Muara Siberut, Tua Pejat III-IV, Padang, Padang Panjang, Painan, Pasaman Barat II-III MMI
653	11/09/2022	9:40:50	-1,07	98,62	25	4,4	M	148 Km Barat Laut Kep. Mentawai - SUMBAR	
654	11/09/2022	10:29:34	-1,11	98,6	10	4,2	M	146 Km Barat Laut Kep. Mentawai - SUMBAR	
655	11/09/2022	11:10:20	-2,55	100,48	60	3,1	M	70 Km Barat Laut Mukomuko - BENGKULU	
656	11/09/2022	13:28:48	-1,21	98,96	10	4	M	19 Km Barat Laut Pulau Siberut - Kep. Mentawai - SUMBAR	
657	11/09/2022	19:03:26	0,1	99,81	94	3,3	M	1 Km Barat Laut Simpang Empat - Pasaman Barat - SUMBAR	
658	11/09/2022	19:50:24	0,59	98,51	77	4,6	M	75 Km Timur Laut Kepulauan Batu - SUMUT	
659	12/09/2022	1:24:01	-1,22	98,5	13	5,1	M	147 Km Barat Laut Kpe. Mentawai - SUMBAR	Sagulubeg IV-V MMI, Padang Panjang, Pariaman III MMI
660	12/09/2022	5:09:16	-0,34	99,24	10	2,7	M	71 Km Barat Daya Air Bangis - Pasaman Barat - SUMBAR	
661	12/09/2022	7:44:31	-0,99	99,66	10	3	M	65 Km Barat Daya Pariaman - SUMBAR	
662	13/09/2022	15:12:35	0,53	99,67	1	4	M	39 Km Tenggara Mandailing Natal - SUMUT	
663	14/09/2022	3:46:21	0,27	99,78	11	2,2	M	19 Km Barat Laut Simpang Empat - Pasaman Barat - SUMBAR	
664	14/09/2022	10:46:57	0,28	99,48	77	3,1	M	14 Km Timur Laut Air Bangis - Pasaman Barat - SUMBAR	
665	14/09/2022	17:13:36	-1,61	99,4	50	3,7	M	46 Km Tenggara Pulau Siberut - Kep. Mentawai - SUMBAR	

666	15/09/2022	22:24:51	-2,05	99,53	25	4,8	M	5 Km Barat Daya Kep. Mentawai - UMBAR	Sipora III-IV MMI, Padang II-III MMI
667	16/09/2022	12:24:07	-0,06	97,41	40	3,6	M	83 Km Barta Daya Nias Selatan - SUMUT	
668	16/09/2022	22:25:01	0,52	99,59	10	3	M	39 Km Tenggara Mandailing Natal - SUMUT	
669	16/09/2022	23:54:23	-0,36	100,33	10	2,9	M	7 Km Barat Daya Bukittinggi - SUMBAR	Bukittinggi II-III MMI
670	17/09/2022	19:51:20	-0,16	100,52	10	2,8	M	14 Km Barat Laut Payakumbuh - SUMBAR	
671	18/09/2022	13:46:45	-0,35	100,34	10	3,5	M	5 Km Barat Daya Bukittinggi - SUMBAR	Bukittinggi, Padang Panjang, Agama II-III MMI
672	19/09/2022	6:57:00	0,64	99,36	125	2,5	M	34 Km Barat Daya Mandailing Natal - SUMUT	
673	19/09/2022	7:46:39	2	98,92	111	3,4	M	5 Km Barat Daya Tapanuli Utara - SUMUT	
674	19/09/2022	8:57:02	0,14	100	4	1,8	M	9 Km Tenggara Talu - Pasaman Barat - SUMBAR	
675	20/09/2022	19:04:40	0,68	98,58	10	2,6	M	86 Km Timur Laut Nias Selatan - SUMUT	
676	21/09/2022	2:25:50	0,22	99,9	16	2	M	8 Km Barat Daya Talu - Pasaman Barat - SUMBAR	
677	21/09/2022	5:25:01	-1,17	98,57	10	5	M	144 Km Barat Laut Kep. Mentawai - SUMBAR	
678	21/09/2022	11:16:43	-2,16	100,12	10	3,3	M	46 Km Timur Laut Pulau Sipora - Kep. Mentawai - SUMBAR	
679	22/09/2022	20:13:19	0,47	99,77	129	3,5	M	40 Km Barat Laut Pasaman Barat - SUMBAR	
680	23/09/2022	1:30:11	0,76	100,58	7	2,5	M	34 Km Tenggara Rokan Hulu - RIAU	
681	23/09/2022	11:30:39	-0,78	100,01	67	3,7	M	20 Km Barat Daya Pariaman - SUMBAR	Padang II-III MMI
682	23/09/2022	22:20:08	0,19	99,96	10	2	M	4 Km Barat Daya Talu - Pasaman Barat - SUMBAR	
683	24/09/2022	0:37:45	0,31	98,42	10	3,8	M	140 Km Tenggara Gunung Sitoli - SUMUT	
684	24/09/2022	12:58:52	0,62	98,56	10	3,3	M	81 Km Timur Laut Kepulauan Batu - SUMUT	
685	25/09/2022	19:54:53	-0,19	100,41	10	2,5	M	13 Km Timur Laut Bukittinggi - SUMBAR	
686	25/09/2022	20:30:06	-0,24	100,32	10	2,9	M	9 Km Barat Laut Bukittinggi - SUMBAR	Bukittinggi II - III MMI
687	25/09/2022	20:34:45	-0,96	99,5	10	2,9	M	61 Km Timur Laut Pulau Siberut - Kep. Mentawai - SUMBAR	
688	25/09/2022	21:23:00	-0,29	100,42	10	2,9	M	5 Km Timur Laut Bukittinggi - SUMBAR	BukittinggiII-III MMI
689	26/09/2022	12:36:30	0,95	98,85	10	3,2	M	66 Km Barat Daya Padang Sidempuan - SUMUT	
690	26/09/2022	18:12:13	-1,3	100,03	10	3,9	M	54 Km Barat Daya Padang - SUMBAR	
691	27/09/2022	3:12:16	-2,46	101,94	139	3,7	M	31 Km Barat Daya Merangin - JAMBI	
692	28/09/2022	10:46:35	0,17	99,92	10	4,5	M	12 Km Timur Laut Pasaman Barat - SUMBAR	II-III MMI di pasaman Barat , Pasaman Timur
693	28/09/2022	12:05:58	0,2	99,91	10	2,2	M	13 Km Timur Laut Pasaman Barat - SUMBAR	
694	28/09/2022	19:47:18	0,2	99,91	10	2	M	8 Km Barat Daya Talu - Pasaman Barat - SUMBAR	
695	28/09/2022	22:48:49	0,21	99,9	10	2,1	M	8 Km Barat Daya Talu - Pasaman Barat - SUMBAR	
696	29/09/2022	12:27:24	0,15	99,84	10	3,1	M	6 Km Timur Laut Simpang Empat - Pasaman Barat - SUMBAR	
697	29/09/2022	15:57:30	0,21	99,9	10	2,6	M	8 Km Barat Daya Talu - Pasaman Barat - SUMBAR	
698	29/09/2022	21:11:49	0,79	99,64	10	2,3	M	12 Km Tenggara Mandailing Natal - SUMUT	
699	29/09/2022	23:19:47	-2,1	102,24	141	3,3	M	30 Km Timur Laut Merangin - JAMBI	
700	30/09/2022	3:44:26	0,25	99,84	10	2,1	M	15 Km Barat Laut Talu - Pasaman Barat - SUMBAR	
701	30/09/2022	6:24:55	-0,59	100,42	10	3,5	M	14 Km Tenggara Padang Panjang - SUMBAR	Padang Panjang II-III MMI
702	30/09/2022	12:21:59	-2,28	100,79	40	3,9	M	35 Km Barat Daya Tapan - Pesisir Selatan - SUMBAR	
703	30/09/2022	14:22:33	0,18	96,76	20	4,3	M	117 Km Barat Daya Nias Barat - SUMUT	
704	1/10/2022	23:55:56	0,77	99,56	59	2,7	M	11 Km Barat Daya Mandailing Natal - SUMUT	
705	2/10/2022	9:07:54	-2,67	101,74	121	3,2	M	61 Km Barat Daya Merangin - JAMBI	
706	2/10/2022	11:40:53	0,09	100,18	5	2,2	M	5 Km Tenggara Lubuk Sikaping - Pasaman - SUMBAR	
707	3/10/2022	19:58:09	-0,07	99,74	30	3	M	43 Km Barat Daya Pariaman - SUMBAR	
708	4/10/2022	9:34:14	0,55	98,73	10	3	M	81 Km Barat Laut Air Bangis - Pasaman Barat - SUMBAR	
709	6/10/2022	15:14:55	-3,51	102,15	71	3,8	M	9 Km Barat Daya Bengkulu Utara - BENGKULU	
710	8/10/2022	15:26:14	-1,41	101,88	199	4,2	M	25 Km Barat Laut Kab. Bungo - JAMBI	
711	9/10/2022	10:17:09	0,29	98,54	15	2,6	M	86 Km Tenggara Nias Selatan - SUMUT	
712	9/10/2022	22:17:58	0,38	100,24	158	3,6	M	20 Km Timur Laut Panti-Pasaman-SUMBAR	
713	10/10/2022	0:52:30	0,29	98,66	10	2,9	M	56 Km Timur Laut Kepulauan Batu - SUMUT	
714	11/10/2022	14:53:24	0,17	98,62	27	5,1	M	100 Km Tenggara Nias Selatan - SUMUT	
715	11/10/2022	22:07:07	0,16	100,38	10	2,2	M	16 Km Timur Laut Bukittinggi - SUMBAR	
716	12/10/2022	10:55:37	-1,7	99,54	10	4	M	57 Km Barat Laut Pulau Sipora-Kep. Mentawai-SUMBAR	
717	12/10/2022	18:36:03	0,29	96,96	3	4,1	M	93 Km Barat Daya Nias Barat - SUMUT	
718	12/10/2022	20:40:15	0,46	98,61	10	3,1	M	67 Km Timur Laut Kepulauan Batu - SUMUT	

719	14/10/2022	23:37:24	-3,27	101,63	38	3,6	M	62 Km Barat Daya Lebong - BENGKULU	
720	15/10/2022	23:40:55	-2,26	100,48	9	3,6	M	58 Km Barat Daya Air Haji - Pesisir Selatan - SUMBAR	
721	15/10/2022	1:34:09	-2,3	101,96	149	4,5	M	14 Km Barat Daya Merangin - JAMBI	
722	15/10/2022	6:32:07	-1,97	101,64	138	3,4	M	25 Km Tenggara Kerinci - JAMBI	
723	16/10/2022	15:03:59	-1,74	100,39	34	3,4	M	48 Km Barat Daya Pesisir Selatan - SUMBAR	
724	16/10/2022	18:16:23	-0,59	98,71	9	3,5	M	146 Km Barat Daya Pasaman Barat - SUMBAR	
725	17/10/2021	15:10:59	0,24	98,71	5	3,6	M	106 Km Tenggara Nias Selatan - SUMUT	
726	18/10/2022	22:39:04	-0,34	100,44	10	2,9	M	8 Km Tenggara Bukittinggi - SUMBAR	
727	10/10/2022	1:17:40	-0,66	99,66	50	3	M	53 Km Barat Daya Pariaman - SUMBAR	
728	20/10/2022	16:37:15	-0,97	100,69	10	2,8	M	20 Km Barat Laut Kab. Solok - SUMBAR	
729	20/10/2022	20:29:29	0,31	100,04	10	3,2	M	5 Km Barat Daya Panti - Pasaman - SUMBAR	
730	20/10/2022	23:20:33	0,42	99,55	81	2,6	M	46 Km Barat Laut Pasaman Barat - SUMBAR	
731	21/10/2022	2:36:55	-2,27	100,69	13	2,9	M	43 Km Barat Daya Air Haji - Pesisir Selatan - SUMBAR	
732	21/10/2022	6:45:08	-3,08	99,76	3	4,1	M	118 Km Tenggara Tua Pejat - Kab. Mentawai - SUMBAR	
733	21/10/2022	6:59:19	0,13	98,59	30	3,3	M	40 Km Timur Laut Kepulauan Batu - SUMUT	
734	21/10/2022	19:33:21	-1,41	100,35	44	3	M	26 Km Barat Daya Painan - Pesisir Selatan - SUMBAR	
735	21/10/2022	20:41:05	0,38	98,54	7	2,6	M	83 Km Tenggara Nias Selatan - SUMUT	
736	22/10/2022	2:35:04	0,46	98,61	10	2,5	M	89 Km Tenggara Nias Selatan - SUMUT	
737	23/10/2022	21:00:58	-0,32	99,44	10	4,2	M	58 Km Tenggara Air Bangis - Pasaman Barat - SUMBAR	
738	24/10/2022	0:35:45	0,55	98,33	10	2,9	M	57 Km Tenggara Nias Selatan - SUMUT	
739	25/10/2022	22:29:43	0,55	98,66	10	3	M	94 Km Tenggara Nias Selatan - SUMUT	
740	26/10/2022	17:45:50	-2,14	100,18	10	3,2	M	52 Km Timur Laut Pulau Sipora - Kep. Mentawai - SUMBAR	
741	28/10/2022	15:53:33	0,01	97,66	14	3,1	M	57 Km Barat Daya Nias Selatan - SUMUT	
742	29/10/2022	0:38:23	0,23	98,33	3	2,4	M	68 Km Tenggara Nias Selatan - SUMUT	
743	29/10/2022	19:08:00	0,22	100,55	10	3,1	M	20 Km Barat Laut Limapuluh Kota - SUMBAR	
744	29/10/2022	22:47:40	-0,72	100,1	68	3,1	M	10 Km Barat Daya Pariaman - SUMBAR	
745	30/10/2022	11:20:46	-2,66	101,65	89	3,1	M	59 Km Tenggara Mukomuko - BENGKULU	
746	30/10/2022	11:25:29	0,17	100,02	10	2	M	7 Km Tenggara Talu - Pasaman Barat - SUMBAR	
747	31/10/2022	18:46:23	-2,3	101,17	61	4,2	M	19 Km Tenggara Tapan - Pesisir Selatan - SUMBAR	Muko-muko II-III MMI
748	31/10/2022	23:40:31	0,45	97,97	10	3,8	M	21 Km Tenggara Teluk Dalam - Pasaman - SUMBAR	
749	1/11/2022	1:25:20	0,2	97,7	23	3,6	M	43 Km Barat Daya Nias Selatan - SUMUT	
750	1/11/2022	7:19:02	-1,53	99,54	6	3,3	M	53 Km Barat Laut Kep. Mentawai - SUMBAR	
751	3/11/2022	1:02:05	0,2	99,92	10	1,5	M	7 Km Barat Daya Talu - Pasaman Barat - SUMBAR	
752	4/11/2022	15:10:52	-2,5	102,27	126	3,3	M	48 Km Tenggara Merangin - JAMBI	
753	4/11/2022	15:20:11	-0,42	98,3	10	4,4	M	40 Km Tenggara Kep. Batu - SUMUT	
754	4/11/2022	23:17:24	0,46	98,65	10	2,9	M	70 Km Timur Laut Kep. Batu - SUMUT	
755	5/11/2022	15:07:03	-2,53	101,86	2	2,7	M	41 Km Barat Daya Merangin - JAMBI	
756	7/11/2022	2:57:47	0,85	98,83	60	3,2	M	76 Km Barat Daya Padang Sidempuan - SUMUT	
757	7/11/2022	4:28:02	-0,47	96,81	76	3,8	M	160 Km Barat Daya Nias Selatan - SUMUT	
758	7/11/2022	5:44:58	-1,36	100,12	7	3,2	M	50 Km Barat Daya Painan - Pesisir Selatan - SUMBAR	
759	7/11/2022	21:29:24	0,35	98,62	23	3,4	M	93 Km Tenggara Nias Selatan - SUMUT	
760	8/11/2022	7:00:40	0,92	98,72	54	4,1	M	79 Km Barat Daya Padang Sidempuan - SUMUT	
761	8/11/2022	10:00:07	0,45	98,69	1	2,9	M	98 Km Tenggara Nias Selatan - SUMUT	
762	8/11/2022	16:09:11	-2,28	96	588	4,3	M	354 Km Barat Daya Kep. Batu - SUMUT	
763	9/11/2022	13:49:51	0,14	100,01	4	2,3	M	10 Km Tenggara Talu - Pasaman Barat - SUMBAR	
764	9/11/2022	21:01:30	0,14	94,59	10	4,7	M	325 Km Barat Daya Sinabang - ACEH	
765	10/11/2022	2:33:30	0,28	98,13	10	2,7	M	40 Km Barat Laut Kep. Batu - SUMUT	
766	11/11/2022	21:05:26	-1,77	100,2	24	3,7	M	63 Km Barat Daya Painan - Pesisir Selatan - SUMBAR	
767	12/11/2022	21:45:46	-0,51	98,04	15	3,3	M	57 Km Barat Daya Kep. Batu - SUMUT	
768	13/11/2022	10:54:38	-1,36	100,86	42	3,1	M	24 Km Barat Laut Muara Labuh - Solok Selatan - SUMBAR	
769	14/11/2022	2:25:07	-0,97	100,14	10	2,9	M	24 Km Barat Daya Padang - SUMBAR	
770	14/11/2022	5:59:48	0,33	98,64	10	2,9	M	58 Km Timur Laut Kep. Batu - SUMUT	
771	14/11/2022	9:34:14	-2,48	101,23	40	3,3	M	31 Km Tenggara Muko-muko - BENGKULU	
772	14/11/2022	23:24:00	-1,42	99,44	4	3,3	M	67 Km Barat Laut Kep. Mentawai - SUMBAR	

773	15/11/2022	1:52:44	0,58	98,41	5	3,5	M	66 Km Timur Laut Nias Selatan - SUMUT	
774	16/11/2022	16:16:26	-0,13	97,53	18	3,6	M	84 Km Barat Daya Nias Selatan - SUMUT	
775	17/11/2022	22:04:50	0,8	99,58	10	3,7	M	9 Km Tenggara Mandailing Natal - SUMUT	
776	18/11/2022	5:54:35	-0,55	98,11	40	4,2	M	210 Km Tenggara Gunung Sitoli - SUMUT	
777	18/11/2022	21:37:55	-3,43	102,26	10	3,4	M	7 Km Timur Laut Bengkulu Utara - BENGKULU	
778	18/11/2022	22:26:56	-1,19	100,59	10	2	M	17 Km Timur Laut Painan - Pesisir Selatan - SUMBAR	
779	20/11/2022	15:19:11	0,12	99,87	10	2,6	M	5 Km Timur Laut Simpang Empat - Pasaman Barat - SUMBAR	
780	20/11/2022	21:51:10	-2,01	99,38	56	3	M	41 Km Barat Daya Pulau Sipora - Kep. Mentawai - SUMBAR	
781	21/11/2022	1:18:05	-1,69	99,36	10	2,8	M	50 Km Tenggara Pulau Siberut - Kep. Mentawai SUMBAR	
782	21/11/2022	10:37:00	-1,08	100,07	10	2,8	M	36 Km Barat Daya Padang - SUMBAR	
783	21/11/2022	16:30:29	-0,63	100,87	25	2,8	M	11 Km Timur Laut Sawahlunto - SUMBAR	
784	21/11/2022	19:30:48	-1,54	99,4	10	2,9	M	41 Km Tenggara Pulau Siberut - Kep. Mentawai SUMBAR	
785	22/11/2022	0:54:18	-2,68	101,38	65	2,5	M	31 Km Tenggara Mukomuko- Bengkulu	
786	22/11/2022	4:39:18	-0,98	99,94	27	3,2	M	44 Km Barat Daya Pariaman - SUMBAR	
787	22/11/2022	18:22:55	-0,9	99,75	11	3,2	M	51 Km Barat Daya Pariaman - SUMBAR	
788	25/11/2022	20:25:33	-2,78	101,12	25	4,3	M	22 Km Tenggara Mukomuko - BENGKULU	III MMI di Mukomuko
789	26/11/2022	4:31:16	0,47	100,11	10	2,5	M	13 Km Timur Laut Panti - Pasaman - SUMBAR	
790	26/11/2022	7:10:55	-2,28	101,91	149	4,3	M	14 Km Barat Daya Merangin - JAMBI	
791	27/11/2022	4:40:03	-0,44	100,27	10	2,6	M	13 Km Barat Laut Padang Panjang - SUMBAR	
792	27/11/2022	18:37:30	-1,56	100,08	35	4,6	M	60 Km Barat Daya Painan - Pesisir Selatan - SUMBAR	II MMI di Padang dan Painan
793	28/11/2022	2:41:18	-2,04	100,18	14	2,9	M	65 Km Tenggara Tua Pejat, Kep. Mentawai - SUMBAR	
794	28/11/2022	11:50:11	0,23	99,82	17	1,8	M	14 Km Barat Laut Simpang Empat - Pasaman Barat - SUMBAR	
795	28/11/2022	15:25:59	0,43	97,49	30	3,1	M	39 Km Barat Daya Nias Selatan - SUMUT	
796	28/11/2022	17:41:59	-1,3	100,48	52	2,6	M	11 Km Barat Laut Pesisir Selatan - SUMBAR	
797	28/11/2022	23:30:03	0,54	99,87	151	2,6	M	16 Km Barat Daya Rao - Pasaman - SUMBAR	
798	29/11/2022	10:28:12	-0,71	99,78	59	3,3	M	40 Km Barat Daya Pariaman - SUMBAR	
799	29/11/2022	20:17:10	0,99	98,84	72	2,7	M	64 Km Barat Daya Padang Sidempuan - SUMUT	
800	30/11/2022	6:09:55	-2,56	100,52	62	2,9	M	51 Km Timur Laut Pulau Pagai Utara - Kep. Mentawai - SUMBAR	
801	30/11/2022	20:20:35	-1,77	100,13	19	3,2	M	66 Km Timur Laut Pulau Sipora - Kep. Mentawai SUMBAR	
802	1/12/2022	7:09:32	-2	100,69	18	4,2	M	24 Km Barat Daya Air Haji - Pesisir Selatan - SUMBAR	
803	1/12/2022	14:40:38	-0,11	98,41	10	3,7	M	15 Km tenggara Kepulauan Batu - SUMUT	
804	2/12/2022	13:58:54	0,47	99,64	10	2,1	M	41 Km Timur Laut Air Bangis - Pasaman Barat - SUMBAR	
805	2/12/2022	15:20:30	0,54	98,35	10	3,5	M	59 Km Tenggara Nias Selatan - SUMUT	
806	3/12/2022	12:25:10	0,55	98,45	6	2,9	M	70 Km Tenggara Nias Selatan - SUMUT	
807	3/12/2022	14:35:25	-0,16	98,69	10	3,2	M	126 Km Tenggara Nias Selatan - SUMUT	
808	4/12/2022	4:29:59	-2,95	101,2	24	3,1	M	42 Km Tenggara Mukomuko - BENGKULU	
809	4/12/2022	14:06:20	-1,12	100,19	4	3,2	M	49 Km Barat Laut Pesisir Selatan - SUMBAR	
810	5/12/2022	3:58:37	0,61	98,26	4	3,6	M	49 Km Timur Laut Nias Selatan - SUMUT	
811	5/12/2022	20:24:47	-1,84	100,44	33	2,7	M	52 Km Barat Laut Air Haji - Pesisir Selatan - SUMBAR	
812	5/12/2022	21:27:50	-2,73	101,86	10	2,9	M	59 Km Barat Laut Lebong - BENGKULU	
813	6/12/2022	0:23:53	-1,38	99,47	24	2,6	M	42 Km Tenggara Pulau Siberut - Kep. Mentawai SUMBAR	
814	6/12/2022	0:37:51	-0,86	99,42	56	4	M	64 Km Timur Laut Pulau Siberut - Kep. Mentawai - SUMBAR	
815	6/12/2022	3:06:32	-1,34	99,79	16	3,5	M	77 Km Barat Daya Padang - SUMBAR	
816	6/12/2022	16:08:21	-0,09	98,27	25	2,6	M	89 Km Tenggara Nias Selatan - SUMUT	
817	7/12/2022	2:18:24	-0,35	99,15	27	2,7	M	66 Km Barat Daya Air Bangis - Pasaman Barat - SUMBAR	
818	7/12/2022	2:20:28	0,78	98,64	68	3,1	M	94 Km Timur Laut Nias Selatan - SUMUT	
819	7/12/2022	8:24:34	-1,69	101,24	86	2,8	M	14 Km Tenggara Solok Selatan - SUMBAR	
820	7/12/2022	9:48:43	0,18	99,96	6	2,6	M	16 Km Timur Laut Pasaman Barat - SUMBAR	
821	7/12/2022	11:56:17	0,73	98,74	29	2,9	M	92 Km Barat Daya Mandailing Natal - SUMUT	
822	7/12/2022	13:39:46	-2,54	102,01	60	3,2	M	40 Km Tenggara Merangin - JAMBI	
823	9/12/2022	18:22:55	-2,05	102,06	189	3,3	M	16 Km Timur Laut Merangin - JAMBI	
824	9/12/2022	21:27:41	-0,12	100,16	10	1,8	M	14 Km Barat Daya Bonjol - Pasaman - SUMBAR	
825	9/12/2022	21:22:08	-0,28	100,33	10	2,3	M	5 Km Barat Laut Bukittinggi - SUMBAR	

826	10/12/2022	2:06:22	-2,62	101,82	10	2,9	M	52 Km Barat Daya Merangin - JAMBI	
827	11/12/2022	6:01:43	-0,21	100,22	10	2,6	M	19 Km Barat Laut Bukittinggi - SUMBAR	
828	12/12/2022	23:23:28	-0,36	100,43	10	2,5	M	9 Km Tenggara Bukittinggi - SUMBAR	
829	13/12/2022	2:08:47	-2,86	98,94	63	3,6	M	113 Km Barat Daya Pulau Sipora - Kep. Mentawai - SUMBAR	
830	13/12/2022	19:02:48	0,44	98,56	10	3,1	M	63 Km Timur Laut Kepulauan Batu - SUMUT	
831	14/12/2022	10:25:41	-0,64	99,06	10	3,4	M	76 Km Barat Laut Pulau Siberut - Kep. Mentawai - SUMBAR	
832	16/12/2022	5:36:15	0,57	98,54	16	3,4	M	80 Km Tenggara Nias Selatan - SUMUT	
833	16/12/2022	15:22:23	-0,17	100,24	9	2,3	M	20 Km Barat Laut Bukittinggi - SUMBAR	
834	17/12/2022	18:52:33	-2,14	100,59	10	3,3	M	41 Km Barat Daya Air Haji - Pesisir Selatan - SUMBAR	
835	18/12/2022	23:29:02	0,11	99,95	10	2,6	M	13 Km Barat Daya Talu - Pasaman Barat - SUMBAR	
836	19/12/2022	2:07:13	-2,8	99,4	20	4,4	M	76 Km Barat Daya Pulau Pagau Utara - Kep. Mentawai - SUMBAR	
837	19/12/2022	23:38:05	-0,37	100,49	10	3,2	M	14 Km Barat Laut Tanah Datar - SUMBAR	
838	22/12/2022	10:08:01	-0,69	98,69	16	4,2	M	83 Km Barat Laut Pulau Siberut - Kep. Mentawai - SUMBAR	
839	24/12/2022	5:05:44	0,13	96,86	55	4	M	114 Km Barat Daya Nias Barat - SUMUT	
840	24/12/2022	7:11:52	0,81	97,49	16	3,4	M	18 Km Tenggara Nias Barat - SUMUT	
841	25/12/2022	6:20:21	-0,53	97,24	10	3,2	M	138 Km Barat Daya Nias Selatan - SUMUT	
842	26/12/2022	20:36:16	-0,06	98,52	47	2,4	M	105 Km Tenggara Nias Selatan - SUMUT	
843	27/12/2022	15:11:52	-3,31	101,52	35	3,4	M	75 Km Barat Daya Lebong - BENGKULU	
844	28/12/2022	2:58:00	0,53	99,69	126	4,1	M	36 Km Barat Daya Rao - Pasaman - SUMBAR	
845	29/12/2022	6:23:47	0,43	99,05	10	3,4	M	44 Km Barat Laut Air Bangis - Pasaman Barat - SUMBAR	
846	29/12/2022	13:33:02	-0,47	99,15	28	3,6	M	99 Km Barat Daya Agam - SUMBAR	
847	30/12/2022	6:26:49	-0,23	97,2	37	5,2	M	112 Km Barat Daya Nias Selatan - SUMUT	
848	30/12/2022	11:16:56	-0,31	97,21	24	4,9	M	118 Km Barat Daya Nias Selatan - SUMUT	
849	30/12/2022	12:19:45	0,86	99,71	134	4	M	16 Km Tenggara Mandailing Natal - SUMUT	
850	30/12/2022	13:47:47	-0,16	97,31	61	4,7	M	98 Km Barat Daya Nias Selatan - SUMUT	
851	31/12/2022	6:14:38	-0,17	97,25	24	4,8	M	103 Km Barat Daya Nias Selatan - SUMUT	
852	31/12/2022	8:30:57	-0,21	97,29	40	3,5	M	104 Km Barat Daya Nias Selatan - SUMUT	

**REKAPITULASI KEJADIAN BENCANA PROVINSI SUMATERA BARAT
TAHUN 2022**

Kabupaten/Kota Jenis Bencana Tanggal Kecamatan Desa/Kelurahan/Nagari	Jumlah Kejadian	Masyarakat				Permukiman (unit)					Prasarana Umum					Lingkungan		Taksiran Kerugian	
		Meninggal	Hilang	Luka/Sakit	Mengungsi	Rumah				Rumah Terendam	Sekolah	Tempat Ibadah	Sarana Kesehata n	Kantor	Jembatan (unit)	Jalan (km)	Sawah (Ha)		Kebun/ Hutan (Ha)
						Rusak Berat	Rusak Sedang	Rusak Ringan	Total										
Abrasi Pantai	1,021	28	4	456	26,265	1,389	1,102	2,811	7,322	2,508	170	109	65	45	29	90	71	249	1,136,849,586,796
Kabupaten Kepulauan Mentawai	1	-	-	-	-	-	-	-	-	-	-	-	-	-	-	-	-	-	-
Kabupaten Padang Pariaman	2	-	-	-	-	-	-	-	-	-	-	-	-	-	-	-	-	-	-
Kabupaten Pesisir Selatan	1	-	-	-	-	-	-	-	-	-	-	-	-	-	-	-	-	-	-
Kota Pariaman	1	-	-	-	-	-	-	-	-	-	-	-	-	-	-	-	-	-	-
Angin Kencang	674	-	-	-	19	55	36	99	4250	-	43	17	11	1	1	39	-	-	4,894,200,000
Kabupaten Agam	53	-	-	-	-	-	3	7	9	-	-	1	-	-	-	-	-	-	39,000,000
Kabupaten Dharmasraya	25	-	-	-	-	-	-	-	-	-	-	-	-	-	-	-	-	-	-
Kabupaten Kepulauan Mentawai	5	-	-	-	-	1	1	1	-	-	-	-	-	-	-	-	-	-	-
Kabupaten Lima Puluh Kota	22	-	-	-	-	-	3	6	9	-	1	-	-	-	-	-	-	-	56,500,000
Kabupaten Padang Pariaman	68	-	-	-	-	-	-	9	29	-	-	-	-	-	-	-	-	-	492,000,000
Kabupaten Pasaman	41	-	-	-	-	-	1	4	1	-	1	-	-	-	-	-	-	-	-
Kabupaten Pasaman Barat	10	-	-	-	19	3	4	12	19	-	-	-	-	-	-	-	-	-	319,000,000
Kabupaten Pesisir Selatan	28	-	-	-	-	-	-	4	9	-	1	-	-	-	1	-	-	-	35,000,000
Kabupaten Sijunjung	44	-	-	-	-	1	1	4	5	-	-	-	-	-	-	12	-	-	-
Kabupaten Solok	9	-	-	-	-	-	-	-	4	-	-	-	-	-	-	-	-	-	50,000,000
Kabupaten Solok Selatan	13	-	-	-	-	-	10	13	23	-	1	-	-	-	-	-	-	-	92,700,000
Kabupaten Tanah Datar	36	-	-	-	-	42	5	20	66	-	2	-	-	1	-	14	-	-	3,457,000,000
Kota Bukittinggi	66	-	-	-	-	-	-	-	4	-	1	-	1	-	-	-	-	-	-
Kota Padang	128	-	-	-	-	8	6	7	189	-	-	-	-	-	-	-	-	-	336,500,000
Kota Padang Panjang	27	-	-	-	-	-	-	-	-	-	-	-	-	-	-	-	-	-	-
Kota Pariaman	18	-	-	-	-	-	1	1	2	-	-	-	-	-	-	-	-	-	16,500,000
Kota Payakumbuh	19	-	-	-	-	-	1	4	-	-	2	-	-	-	-	-	-	-	-
Kota Sawahlunto	40	-	-	-	-	-	-	7	2659	-	35	15	10	-	-	13	-	-	-
Kota Solok	22	-	-	-	-	-	-	-	1222	-	-	-	-	-	-	-	-	-	-
Banjir	123	-	-	-	8649	8	-	360	347	2508	5	3	1	-	12	1	65	66	5,285,900,000
Kabupaten Agam	9	-	-	-	-	-	-	-	-	3	-	-	-	-	-	-	-	-	-
Kabupaten Dharmasraya	3	-	-	-	-	-	-	-	-	14	-	-	-	-	-	-	-	-	-
Kabupaten Kepulauan Mentawai	9	-	-	-	-	-	-	40	15	-	-	-	-	-	2	-	-	-	180,000,000
Kabupaten Lima Puluh Kota	3	-	-	-	-	5	-	192	197	55	5	3	-	-	-	-	-	-	4,554,000,000
Kabupaten Padang Pariaman	9	-	-	-	-	-	-	-	-	204	-	-	-	-	2	1	15	7	307,500,000
Kabupaten Pasaman	12	-	-	-	-	-	-	3	-	-	-	-	-	4	-	25	58	-	
Kabupaten Pasaman Barat	9	-	-	-	-	2	-	-	2	71	-	-	-	1	-	-	-	-	-
Kabupaten Pesisir Selatan	14	-	-	-	-	-	-	-	-	1273	-	-	-	-	-	-	-	-	-
Kabupaten Sijunjung	5	-	-	-	-	-	-	-	6	766	-	-	-	-	-	-	-	-	-
Kabupaten Solok	5	-	-	-	-	-	-	-	-	-	-	-	-	-	1	-	-	-	-
Kabupaten Solok Selatan	2	-	-	-	283	1	-	125	126	-	-	-	-	-	2	-	25	-	244,400,000
Kota Bukittinggi	28	-	-	-	-	-	-	-	-	10	-	-	-	-	-	-	-	-	-
Kota Padang	6	-	-	-	8366	-	-	-	-	-	-	-	-	-	-	-	-	-	-
Kota Padang Panjang	4	-	-	-	-	-	-	-	-	-	-	-	-	-	-	-	-	-	-
Kota Sawahlunto	1	-	-	-	-	-	-	-	-	-	-	-	-	-	-	-	-	-	-
Kota Solok	4	-	-	-	-	-	-	-	1	-	-	-	-	-	-	-	-	-	-
Banjir Bandang	5	-	-	-	-	2	16	5	7	-	-	-	-	-	4	-	-	-	-
Kabupaten Padang Pariaman	1	-	-	-	-	-	-	-	-	-	-	-	-	-	1	-	-	-	-
Kabupaten Pasaman	2	-	-	-	-	2	16	3	7	-	-	-	-	-	3	-	-	-	-
Kabupaten Solok	2	-	-	-	-	-	-	2	-	-	-	-	-	-	-	-	-	-	-
Gempa Bumi	2	27	4	456	17584	1306	1045	2337	2665	-	118	88	53	44	9	6	5	80	1,126,176,686,796
Kabupaten Agam	0	-	-	-	-	-	-	1	1	-	-	-	-	-	-	-	-	-	-
Kabupaten Kepulauan Mentawai	1	-	-	-	2326	-	-	-	-	-	-	-	-	-	-	-	-	-	-
Kabupaten Lima Puluh Kota	1	-	-	-	-	4	4	4	12	-	2	-	-	-	-	-	-	-	445,000,000
Kabupaten Pasaman	0	14	4	75	6892	592	572	1486	2650	-	35	-	12	2	8	-	5	80	574,411,801,063
Kabupaten Pasaman Barat	0	13	-	381	8366	710	469	846	2	-	81	88	41	42	1	6	-	-	551,319,885,733
Karhutla	92	-	-	-	-	6	2	3	26	-	3	-	-	-	-	-	-	103	-
Kabupaten Agam	1	-	-	-	-	-	-	-	-	-	-	-	-	-	-	-	-	2	-
Kabupaten Kepulauan Mentawai	10	-	-	-	-	-	-	-	-	-	1	-	-	-	-	-	-	3	-
Kabupaten Lima Puluh Kota	18	-	-	-	-	-	-	-	-	-	-	-	-	-	-	-	-	3	-
Kabupaten Pasaman	8	-	-	-	-	-	2	1	4	-	-	-	-	-	-	-	-	29	-
Kabupaten Pasaman Barat	1	-	-	-	-	-	-	-	-	-	-	-	-	-	-	-	-	-	-
Kabupaten Pesisir Selatan	24	-	-	-	-	-	-	-	14	-	1	-	-	-	-	-	-	56	-
Kabupaten Sijunjung	17	-	-	-	-	6	-	2	8	-	-	-	-	-	-	-	-	7	-
Kabupaten Solok	5	-	-	-	-	-	-	-	-	-	1	-	-	-	-	-	-	-	-
Kabupaten Solok Selatan	1	-	-	-	-	-	-	-	-	-	-	-	-	-	-	-	-	-	-
Kabupaten Tanah Datar	3	-	-	-	-	-	-	-	-	-	-	-	-	-	-	-	-	-	-
Kota Sawahlunto	4	-	-	-	-	-	-	-	-	-	-	-	-	-	-	-	-	3	-
Longsor	120	1	-	-	13	12	3	7	27	-	1	1	-	-	3	44	1	-	492,800,000
Kabupaten Agam	32	-	-	-	-	-	-	-	-	-	-	-	-	-	1	-	1	-	-
Kabupaten Kepulauan Mentawai	2	-	-	-	-	-	-	-	-	-	-	-	-	-	-	35	-	-	-
Kabupaten Lima Puluh Kota	8	-	-	-	-	1	-	1	2	-	-	-	-	-	1	-	-	-	-

Kabupaten/Kota Jenis Bencana Tanggal Kecamatan Desa/Kelurahan/Nagari	Jumlah Kejadian	Masyarakat				Permukiman (unit)					Prasarana Umum					Lingkungan		Taksiran Kerugian	
		Meninggal	Hilang	Luka/Sakit	Mengungsi	Rumah				Rumah Terendam	Sekolah	Tempat Ibadah	Sarana Kesehata n	Kantor	Jembatan (unit)	Jalan (km)	Sawah (Ha)		Kebun/ Hutan (Ha)
						Rusak Berat	Rusak Sedang	Rusak Ringan	Total										
Kabupaten Padang Pariaman	10	-	-	-	-	-	-	-	-	-	-	-	-	-	-	-	-	-	81,000,000
Kabupaten Pasaman	4	-	-	-	-	-	-	-	1	-	-	1	-	-	-	-	-	-	-
Kabupaten Pasaman Barat	11	1	-	-	13	-	-	-	-	-	-	-	-	1	-	-	-	-	-
Kabupaten Pesisir Selatan	9	-	-	-	-	-	2	3	5	-	-	-	-	-	-	-	-	-	-
Kabupaten Sijunjung	3	-	-	-	-	11	-	-	9	-	-	-	-	-	-	5	-	-	-
Kabupaten Solok	3	-	-	-	-	-	-	-	3	-	-	-	-	-	-	-	-	-	400,000,000
Kabupaten Solok Selatan	1	-	-	-	-	-	-	1	1	-	-	-	-	-	-	-	-	-	1,800,000
Kabupaten Tanah Datar	6	-	-	-	-	-	-	-	-	-	-	-	-	-	1	-	-	-	-
Kota Bukittinggi	4	-	-	-	-	-	-	-	-	-	-	-	-	-	-	-	-	-	-
Kota Padang	9	-	-	-	-	-	1	-	-	-	-	-	-	-	-	-	-	-	10,000,000
Kota Padang Panjang	2	-	-	-	-	-	-	-	-	-	-	-	-	-	-	-	-	-	-
Kota Sawahlunto	14	-	-	-	-	-	-	2	6	-	1	-	-	-	-	3	-	-	-
Kota Solok	2	-	-	-	-	-	-	-	-	-	-	-	-	-	-	-	-	-	-
Grand Total	1020.999	28	4	456	26265	1389	1102	2811	7322	2508	170	109	65	45	29	90	71	248.5	1,136,849,586,796

DATA HISTORI KEADIAN BENCANA PROVINSI SUMATERA BARAT
TAHUN 2022

Kabupaten/Kota Jenis Bencana Tanggal Kecamatan Desa/Kelurahan/Nagari	Masyarakat				Permukiman (unit)				Prasarana Umum						Lingkungan		Taksiran Kerugian	
	Meninggal	Hilang	Luka/Sakit	Mengungsi	Rumah Rusak				Rumah Terendam	Sekolah	Tempat Ibadah	Sarana Kesehatan	Kantor	Jembatan (unit)	Jalan (km)	Sawah (Ha)		Kebun/Hutan (Ha)
					Rusak Berat	Rusak Sedang	Rusak Ringan	Total										
Kabupaten Agam	28	4	456	26.265	1.389	1.102	2.811	7.322	2.508	170	109	65	45	29	90	71	249	1.136.849.586.796
Angin Kencang	-	-	-	-	-	3	8	10	3	-	1	-	-	1	-	-	-	39.000.000
08 Januari 2022	-	-	-	-	-	-	-	-	-	-	-	-	-	-	-	-	-	39.000.000
Lubuk Basung	-	-	-	-	-	-	-	-	-	-	-	-	-	-	-	-	-	-
Manggopoh	-	-	-	-	-	-	-	-	-	-	-	-	-	-	-	-	-	-
09 Januari 2022	-	-	-	-	-	-	-	-	-	-	-	-	-	-	-	-	-	-
Lubuk Basung	-	-	-	-	-	-	-	-	-	-	-	-	-	-	-	-	-	-
Lubuk Basung	-	-	-	-	-	-	-	-	-	-	-	-	-	-	-	-	-	2.000.000
21 Januari 2022	-	-	-	-	-	-	-	-	-	-	-	-	-	-	-	-	-	-
Lubuk Basung	-	-	-	-	-	-	-	-	-	-	-	-	-	-	-	-	-	-
garagahan	-	-	-	-	-	-	-	-	-	-	-	-	-	-	-	-	-	-
29 Januari 2022	-	-	-	-	-	-	-	-	-	-	-	-	-	-	-	-	-	-
Tanjung Raya	-	-	-	-	-	-	-	-	-	-	-	-	-	-	-	-	-	-
Maninjau	-	-	-	-	-	-	-	-	-	-	-	-	-	-	-	-	-	-
31 Januari 2022	-	-	-	-	-	-	-	-	-	-	-	-	-	-	-	-	-	-
Tanjung Raya	-	-	-	-	-	-	-	-	-	-	-	-	-	-	-	-	-	-
Maninjau	-	-	-	-	-	-	-	-	-	-	-	-	-	-	-	-	-	-
03 Februari 2022	-	-	-	-	-	-	-	-	-	-	-	-	-	-	-	-	-	-
Lubuk Basung	-	-	-	-	-	-	-	-	-	-	-	-	-	-	-	-	-	-
Kampung Pinang	-	-	-	-	-	-	-	-	-	-	-	-	-	-	-	-	-	-
Lubuk Basung	-	-	-	-	-	-	-	-	-	-	-	-	-	-	-	-	-	-
08 Februari 2022	-	-	-	-	-	-	-	-	-	-	-	-	-	-	-	-	-	-
Lubuk Basung	-	-	-	-	-	-	-	-	-	-	-	-	-	-	-	-	-	-
Manggopoh	-	-	-	-	-	-	-	-	-	-	-	-	-	-	-	-	-	-
09 Februari 2022	-	-	-	-	-	-	-	-	-	-	-	-	-	-	-	-	-	-
Lubuk Basung	-	-	-	-	-	-	-	-	-	-	-	-	-	-	-	-	-	-
Lubuk Basung	-	-	-	-	-	-	-	-	-	-	-	-	-	-	-	-	-	2.000.000
14 Februari 2022	-	-	-	-	-	-	1	1	-	-	-	-	-	-	-	-	-	-
Tanjung Mutiara	-	-	-	-	-	-	-	-	-	-	-	-	-	-	-	-	-	-
Tiku Selatan	-	-	-	-	-	-	-	-	-	-	-	-	-	-	-	-	-	-
16 Februari 2022	-	-	-	-	-	-	-	-	-	-	-	-	-	-	-	-	-	-
Lubuk Basung	-	-	-	-	-	-	-	-	-	-	-	-	-	-	-	-	-	-
Kampung Pinang	-	-	-	-	-	-	-	-	-	-	-	-	-	-	-	-	-	25.000.000
Lubuk Basung	-	-	-	-	-	-	-	-	-	-	-	-	-	-	-	-	-	-
Tanjung Mutiara	-	-	-	-	-	-	-	-	-	-	-	-	-	-	-	-	-	-
Tiku Selatan	-	-	-	-	-	-	-	-	-	-	-	-	-	-	-	-	-	10.000.000
Tiku Utara	-	-	-	-	-	-	1	1	2	-	-	-	-	-	-	-	-	-
17 Februari 2022	-	-	-	-	-	-	-	-	-	-	-	-	-	-	-	-	-	-
Lubuk Basung	-	-	-	-	-	-	-	-	-	-	-	-	-	-	-	-	-	-
Lubuk Basung	-	-	-	-	-	-	-	-	-	-	-	-	-	-	-	-	-	-
26 Februari 2022	-	-	-	-	-	-	-	-	-	-	-	-	-	-	-	-	-	-
Tanjung Mutiara	-	-	-	-	-	-	-	-	-	-	-	-	-	-	-	-	-	-
Tiku Selatan	-	-	-	-	-	-	-	-	-	-	-	-	-	-	-	-	-	-
01 Maret 2022	-	-	-	-	-	-	-	-	-	-	-	-	-	-	-	-	-	-
Tanjung Mutiara	-	-	-	-	-	-	-	-	-	-	-	-	-	-	-	-	-	-
Tiku Selatan	-	-	-	-	-	-	-	-	-	-	-	-	-	-	-	-	-	-
06 Maret 2022	-	-	-	-	-	-	-	-	-	-	-	-	-	-	-	-	-	-
Lubuk Basung	-	-	-	-	-	-	-	-	-	-	-	-	-	-	-	-	-	-
Kampung Tengah	-	-	-	-	-	-	-	-	-	-	-	-	-	-	-	-	-	-
08 Maret 2022	-	-	-	-	-	-	-	-	-	-	-	-	-	-	-	-	-	-
Lubuk Basung	-	-	-	-	-	-	-	-	-	-	-	-	-	-	-	-	-	-
Lubuk Basung	-	-	-	-	-	-	-	-	-	-	-	-	-	-	-	-	-	-
17 Maret 2022	-	-	-	-	-	-	-	-	-	-	-	-	-	-	-	-	-	-
(blank)	-	-	-	-	-	-	-	-	-	-	-	-	-	-	-	-	-	-
(blank)	-	-	-	-	-	-	1	-	-	-	-	-	-	-	-	-	-	-
18 Maret 2022	-	-	-	-	-	-	-	-	-	-	-	-	-	-	-	-	-	-
Lubuk Basung	-	-	-	-	-	-	-	-	-	-	-	-	-	-	-	-	-	-
Lubuk Basung	-	-	-	-	-	-	-	-	-	-	-	-	-	-	-	-	-	-
Palembayan	-	-	-	-	-	-	-	-	-	-	-	-	-	-	-	-	-	-
Salareh Aia	-	-	-	-	-	-	-	-	-	-	-	-	-	-	-	-	-	-
11 April 2022	-	-	-	-	-	-	-	-	-	-	-	-	-	-	-	-	-	-
Tanjung Mutiara	-	-	-	-	-	-	-	-	-	-	-	-	-	-	-	-	-	-
Tiku Selatan	-	-	-	-	-	-	-	-	-	-	-	-	-	-	-	-	-	-
13 April 2022	-	-	-	-	-	-	-	-	-	-	-	-	-	-	-	-	-	-
Lubuk Basung	-	-	-	-	-	-	-	-	-	-	-	-	-	-	-	-	-	-
garagahan	-	-	-	-	-	-	-	-	-	-	-	-	-	-	-	-	-	-
21 April 2022	-	-	-	-	-	-	-	-	-	-	-	-	-	-	-	-	-	-
Tanjung Raya	-	-	-	-	-	-	-	-	-	-	-	-	-	-	-	-	-	-
Maninjau	-	-	-	-	-	-	-	-	-	-	-	-	-	-	-	-	-	-

Kabupaten/Kota Jenis Bencana Tanggal Kecamatan Desa/Kelurahan/Nagari	Masyarakat				Permukiman (unit)				Prasarana Umum					Lingkungan		Taksiran Kerugian		
	Meninggal	Hilang	Luka/Sakit	Mengungsi	Rumah Rusak				Rumah Terendam	Sekolah	Tempat Ibadah	Sarana Kesehatan	Kantor	Jembatan (unit)	Jalan (km)		Sawah (Ha)	Kebun/Hutan (Ha)
					Rusak Berat	Rusak Sedang	Rusak Ringan	Total										
25 April 2022	-	-	-	-	-	-	-	-	-	-	-	-	-	-	-	-	-	
Lubuk Basung	-	-	-	-	-	-	-	-	-	-	-	-	-	-	-	-	-	
Lubuk Basung	-	-	-	-	-	-	1	1	-	-	-	-	-	-	-	-	-	
07 Mei 2022	-	-	-	-	-	-	-	-	-	-	-	-	-	-	-	-	-	
Lubuk Basung	-	-	-	-	-	-	-	-	-	-	-	-	-	-	-	-	-	
Manggopoh	-	-	-	-	-	-	-	-	-	-	-	-	-	-	-	-	-	
09 Mei 2022	-	-	-	-	-	-	-	-	-	-	-	-	-	-	-	-	-	
Lubuk Basung	-	-	-	-	-	-	-	-	-	-	-	-	-	-	-	-	-	
garagahan	-	-	-	-	-	-	-	-	-	-	-	-	-	-	-	-	-	
16 Mei 2022	-	-	-	-	-	-	-	-	-	-	-	-	-	-	-	-	-	
Tanjung Mutiara	-	-	-	-	-	-	-	-	-	-	-	-	-	-	-	-	-	
Tiku Selatan	-	-	-	-	-	-	-	-	-	-	-	-	-	-	-	-	-	
27 Mei 2022	-	-	-	-	-	-	-	-	-	-	-	-	-	-	-	-	-	
Lubuk Basung	-	-	-	-	-	-	-	-	-	-	-	-	-	-	-	-	-	
Kampung Tengah	-	-	-	-	-	-	-	-	-	-	-	-	-	-	-	-	-	
Tilatang Kamang	-	-	-	-	-	-	-	-	-	-	-	-	-	-	-	-	-	
Gadut	-	-	-	-	-	-	-	-	-	-	-	-	-	-	-	-	-	
28 Mei 2022	-	-	-	-	-	-	-	-	-	-	-	-	-	-	-	-	-	
Palupuh	-	-	-	-	-	-	-	-	-	-	-	-	-	-	-	-	-	
Koto Rintang	-	-	-	-	-	-	-	-	-	-	-	-	-	-	-	-	-	
Tanjung Mutiara	-	-	-	-	-	-	-	-	-	-	-	-	-	-	-	-	-	
Tiku Selatan	-	-	-	-	-	-	-	-	-	-	-	-	-	-	-	-	-	
07 Juni 2022	-	-	-	-	-	-	-	-	-	-	-	-	-	-	-	-	-	
Tilatang Kamang	-	-	-	-	-	-	-	-	-	-	-	-	-	-	-	-	-	
Koto Tengah Tilatang Kamang	-	-	-	-	-	-	-	-	-	-	-	-	-	-	-	-	-	
14 Juni 2022	-	-	-	-	-	-	-	-	-	-	-	-	-	-	-	-	-	
Lubuk Basung	-	-	-	-	-	-	-	-	-	-	-	-	-	-	-	-	-	
Lubuk Basung	-	-	-	-	-	-	-	-	-	-	-	-	-	-	-	-	-	
30 Juni 2022	-	-	-	-	-	-	-	-	-	-	-	-	-	-	-	-	-	
Lubuk Basung	-	-	-	-	-	-	-	-	-	-	-	-	-	-	-	-	-	
Kampung Pinang	-	-	-	-	-	-	-	-	-	-	-	-	-	-	-	-	-	
Lubuk Basung	-	-	-	-	-	-	-	-	-	-	-	-	-	-	-	-	-	
25 Juli 2022	-	-	-	-	-	-	-	-	-	-	-	-	-	-	-	-	-	
Tanjung Mutiara	-	-	-	-	-	-	-	-	-	-	-	-	-	-	-	-	-	
Tiku Utara	-	-	-	-	-	-	-	-	-	-	-	-	-	-	-	-	-	
29 Juli 2022	-	-	-	-	-	-	-	-	-	-	-	-	-	-	-	-	-	
Tanjung Mutiara	-	-	-	-	-	-	-	-	-	-	-	-	-	-	-	-	-	
Tiku Utara	-	-	-	-	-	-	-	-	-	1	-	-	-	-	-	-	-	
22 Agustus 2022	-	-	-	-	-	-	-	-	-	-	-	-	-	-	-	-	-	
Tanjung Mutiara	-	-	-	-	-	-	-	-	-	-	-	-	-	-	-	-	-	
Tiku Utara	-	-	-	-	-	-	1	1	-	-	-	-	-	-	-	-	-	
30 Agustus 2022	-	-	-	-	-	-	-	-	-	-	-	-	-	-	-	-	-	
Tanjung Mutiara	-	-	-	-	-	-	-	-	-	-	-	-	-	-	-	-	-	
Tiku Utara	-	-	-	-	-	-	1	1	-	-	-	-	-	-	-	-	-	
07 September 2022	-	-	-	-	-	-	-	-	-	-	-	-	-	-	-	-	-	
Tanjung Mutiara	-	-	-	-	-	-	-	-	-	-	-	-	-	-	-	-	-	
Tiku Selatan	-	-	-	-	-	-	-	-	-	-	-	-	-	-	-	-	-	
08 September 2022	-	-	-	-	-	-	-	-	-	-	-	-	-	-	-	-	-	
Kamang Magek	-	-	-	-	-	-	-	-	-	-	-	-	-	-	-	-	-	
Kamang Hilia	-	-	-	-	-	-	-	-	-	-	-	-	-	-	-	-	-	
18 September 2022	-	-	-	-	-	-	-	-	-	-	-	-	-	-	-	-	-	
Lubuk Basung	-	-	-	-	-	-	-	-	-	-	-	-	-	-	-	-	-	
Lubuk Basung	-	-	-	-	-	-	-	-	-	-	-	-	-	-	-	-	-	
20 September 2022	-	-	-	-	-	-	-	-	-	-	-	-	-	-	-	-	-	
Lubuk Basung	-	-	-	-	-	-	-	-	-	-	-	-	-	-	-	-	-	
Lubuk Basung	-	-	-	-	-	-	-	-	-	-	-	-	-	-	-	-	-	
22 September 2022	-	-	-	-	-	-	-	-	-	-	-	-	-	-	-	-	-	
Matur	-	-	-	-	-	-	-	-	-	-	-	-	-	-	-	-	-	
Parik Panjang	-	-	-	-	-	-	-	-	-	-	-	-	-	-	-	-	-	
28 September 2022	-	-	-	-	-	-	-	-	-	-	-	-	-	-	-	-	-	
Ampek Nagari	-	-	-	-	-	-	-	-	-	-	-	-	-	-	-	-	-	
Bawan	-	-	-	-	-	-	-	-	-	-	-	-	-	-	-	-	-	
01 Oktober 2022	-	-	-	-	-	-	-	-	-	-	-	-	-	-	-	-	-	
Tanjung Mutiara	-	-	-	-	-	-	-	-	-	-	-	-	-	-	-	-	-	
Tiku Selatan	-	-	-	-	-	-	1	1	-	-	-	-	-	-	-	-	-	
02 Oktober 2022	-	-	-	-	-	-	-	-	-	-	-	-	-	-	-	-	-	
Lubuk Basung	-	-	-	-	-	-	-	-	-	-	-	-	-	-	-	-	-	
Lubuk Basung	-	-	-	-	-	-	-	-	-	-	-	-	-	-	-	-	-	
03 Oktober 2022	-	-	-	-	-	-	-	-	-	-	-	-	-	-	-	-	-	
Ampek Nagari	-	-	-	-	-	-	-	-	-	-	-	-	-	-	-	-	-	
Bawan	-	-	-	-	-	-	-	-	-	-	-	-	-	-	-	-	-	
Lubuk Basung	-	-	-	-	-	-	-	-	-	-	-	-	-	-	-	-	-	
Lubuk Basung	-	-	-	-	-	-	-	-	-	-	-	-	-	-	-	-	-	

Kabupaten/Kota Jenis Bencana Tanggal Kecamatan Desa/Kelurahan/Nagari	Masyarakat				Permukiman (unit)					Prasarana Umum					Lingkungan		Taksiran Kerugian	
	Meninggal	Hilang	Luka/Sakit	Mengungsi	Rumah Rusak				Rumah Terendam	Sekolah	Tempat Ibadah	Sarana Kesehatan	Kantor	Jembatan (unit)	Jalan (km)	Sawah (Ha)		Kebun/Hutan (Ha)
					Rusak Berat	Rusak Sedang	Rusak Ringan	Total										
04 Oktober 2022	-	-	-	-	-	-	-	-	-	-	-	-	-	-	-	-	-	
Lubuk Basung	-	-	-	-	-	-	-	-	-	-	-	-	-	-	-	-	-	
Manggopoh	-	-	-	-	-	-	-	-	-	-	-	-	-	-	-	-	-	
05 Oktober 2022	-	-	-	-	-	-	-	-	-	-	-	-	-	-	-	-	-	
Lubuk Basung	-	-	-	-	-	-	-	-	-	-	-	-	-	-	-	-	-	
Manggopoh	-	-	-	-	-	-	-	-	-	-	-	-	-	-	-	-	-	
19 Oktober 2022	-	-	-	-	-	-	-	-	-	-	-	-	-	-	-	-	-	
Tanjung Mutiara	-	-	-	-	-	-	-	-	-	-	-	-	-	-	-	-	-	
Tiku Selatan	-	-	-	-	-	-	1	1	-	-	-	-	-	-	-	-	-	
20 Oktober 2022	-	-	-	-	-	-	-	-	-	-	-	-	-	-	-	-	-	
Tanjung Mutiara	-	-	-	-	-	-	-	-	-	-	-	-	-	-	-	-	-	
Tiku Selatan	-	-	-	-	-	-	1	1	-	-	-	-	-	-	-	-	-	
26 Oktober 2022	-	-	-	-	-	-	-	-	-	-	-	-	-	-	-	-	-	
Lubuk Basung	-	-	-	-	-	-	-	-	-	-	-	-	-	-	-	-	-	
Lubuk Basung	-	-	-	-	-	-	-	-	-	-	-	-	-	-	-	-	-	
31 Oktober 2022	-	-	-	-	-	-	-	-	-	-	-	-	-	-	-	-	-	
Lubuk Basung	-	-	-	-	-	-	-	-	-	-	-	-	-	-	-	-	-	
garagahan	-	-	-	-	-	-	-	-	-	-	-	-	-	-	-	-	-	
Manggopoh	-	-	-	-	-	-	-	-	-	-	-	-	-	-	-	-	-	
15 November 2022	-	-	-	-	-	-	-	-	-	-	-	-	-	-	-	-	-	
IV Koto	-	-	-	-	-	-	-	-	-	-	-	-	-	-	-	-	-	
Sungai Landia	-	-	-	-	-	-	-	-	-	-	-	-	-	-	-	-	-	
Lubuk Basung	-	-	-	-	-	-	-	-	-	-	-	-	-	-	-	-	-	
Lubuk Basung	-	-	-	-	-	-	-	-	-	-	-	-	-	-	-	-	-	
Manggopoh	-	-	-	-	-	-	-	-	-	-	-	-	-	-	-	-	-	
16 November 2022	-	-	-	-	-	-	-	-	-	-	-	-	-	-	-	-	-	
Lubuk Basung	-	-	-	-	-	-	-	-	-	-	-	-	-	-	-	-	-	
Lubuk Basung	-	-	-	-	-	-	-	-	-	-	-	-	-	-	-	-	-	
Matur	-	-	-	-	-	-	-	-	-	-	-	-	-	-	-	-	-	
Matua Mudiak	-	-	-	-	-	-	-	-	-	-	-	-	-	-	-	-	-	
Panta Pauah	-	-	-	-	-	-	-	-	-	-	-	-	-	-	-	-	-	
Palembayan	-	-	-	-	-	-	-	-	-	-	-	-	-	-	-	-	-	
Ampek Koto Palembang	-	-	-	-	-	-	-	-	-	-	-	-	-	-	-	-	-	
17 November 2022	-	-	-	-	-	-	-	-	-	-	-	-	-	-	-	-	-	
Tanjung Raya	-	-	-	-	-	-	-	-	-	-	-	-	-	-	-	-	-	
Tanjung Sani	-	-	-	-	-	-	-	-	-	-	-	-	-	-	-	-	-	
18 November 2022	-	-	-	-	-	-	-	-	-	-	-	-	-	-	-	-	-	
Tanjung Mutiara	-	-	-	-	-	-	-	-	-	-	-	-	-	-	-	-	-	
Tiku Utara	-	-	-	-	-	-	-	-	-	-	-	-	-	-	-	-	-	
30 Desember 2022	-	-	-	-	-	-	-	-	-	-	-	-	-	-	-	-	-	
Lubuk Basung	-	-	-	-	-	-	-	-	-	-	-	-	-	-	-	-	-	
Kampung Tengah	-	-	-	-	-	-	-	-	-	-	-	-	-	-	-	-	-	
Banjir	-	-	-	-	-	-	-	-	3	-	-	-	-	-	-	-	-	
10 Januari 2022	-	-	-	-	-	-	-	-	-	-	-	-	-	-	-	-	-	
Ampek Nagari	-	-	-	-	-	-	-	-	-	-	-	-	-	-	-	-	-	
Sitanang Ampek Nagari	-	-	-	-	-	-	-	-	-	-	-	-	-	-	-	-	-	
01 Februari 2022	-	-	-	-	-	-	-	-	-	-	-	-	-	-	-	-	-	
Sungai Pua	-	-	-	-	-	-	-	-	-	-	-	-	-	-	-	-	-	
Batagak	-	-	-	-	-	-	-	-	-	-	-	-	-	-	-	-	-	
11 Juni 2022	-	-	-	-	-	-	-	-	-	-	-	-	-	-	-	-	-	
Lubuk Basung	-	-	-	-	-	-	-	-	-	-	-	-	-	-	-	-	-	
Lubuk Basung	-	-	-	-	-	-	-	-	2	-	-	-	-	-	-	-	-	
15 Juni 2022	-	-	-	-	-	-	-	-	-	-	-	-	-	-	-	-	-	
Tanjung Mutiara	-	-	-	-	-	-	-	-	-	-	-	-	-	-	-	-	-	
Tiku Limo Jorong	-	-	-	-	-	-	-	-	-	-	-	-	-	-	-	-	-	
21 Agustus 2022	-	-	-	-	-	-	-	-	-	-	-	-	-	-	-	-	-	
Ampek Nagari	-	-	-	-	-	-	-	-	-	-	-	-	-	-	-	-	-	
Sitanang Ampek Nagari	-	-	-	-	-	-	-	-	-	-	-	-	-	-	-	-	-	
29 Agustus 2022	-	-	-	-	-	-	-	-	-	-	-	-	-	-	-	-	-	
Ampek Nagari	-	-	-	-	-	-	-	-	-	-	-	-	-	-	-	-	-	
Sitanang Ampek Nagari	-	-	-	-	-	-	-	-	-	-	-	-	-	-	-	-	-	
21 September 2022	-	-	-	-	-	-	-	-	-	-	-	-	-	-	-	-	-	
Ampek Nagari	-	-	-	-	-	-	-	-	-	-	-	-	-	-	-	-	-	
Sitalang	-	-	-	-	-	-	-	-	1	-	-	-	-	-	-	-	-	
02 Oktober 2022	-	-	-	-	-	-	-	-	-	-	-	-	-	-	-	-	-	
Canduang	-	-	-	-	-	-	-	-	-	-	-	-	-	-	-	-	-	
Bukik Batabuah	-	-	-	-	-	-	-	-	-	-	-	-	-	-	-	-	-	
14 November 2022	-	-	-	-	-	-	-	-	-	-	-	-	-	-	-	-	-	
Palembayan	-	-	-	-	-	-	-	-	-	-	-	-	-	-	-	-	-	
Salareh Aia	-	-	-	-	-	-	-	-	-	-	-	-	-	-	-	-	-	
Gempa Bumi	-	-	-	-	-	-	1	1	-	-	-	-	-	-	-	-	-	

Kabupaten/Kota Jenis Bencana Tanggal Kecamatan Desa/Kelurahan/Nagari	Masyarakat				Permukiman (unit)					Prasarana Umum					Lingkungan		Taksiran Kerugian	
	Meninggal	Hilang	Luka/Sakit	Mengungsi	Rumah Rusak				Rumah Terendam	Sekolah	Tempat Ibadah	Sarana Kesehatan	Kantor	Jembatan (unit)	Jalan (km)	Sawah (Ha)		Kebun/Hutan (Ha)
					Rusak Berat	Rusak Sedang	Rusak Ringan	Total										
25 Februari 2022	-	-	-	-	-	-	-	-	-	-	-	-	-	-	-	-	-	
Palembayan	-	-	-	-	-	-	-	-	-	-	-	-	-	-	-	-	-	
Salareh Aia	-	-	-	-	-	-	1	1	-	-	-	-	-	-	-	-	-	
Karhutla	-	-	-	-	-	-	-	-	-	-	-	-	-	-	-	2	-	
03 Februari 2022	-	-	-	-	-	-	-	-	-	-	-	-	-	-	-	-	-	
Baso	-	-	-	-	-	-	-	-	-	-	-	-	-	-	-	-	-	
Salo	-	-	-	-	-	-	-	-	-	-	-	-	-	-	-	2	-	
Longsor	-	-	-	-	-	-	-	-	-	-	-	-	1	-	1	-	-	
19 November 2022	-	-	-	-	-	-	-	-	-	-	-	-	-	-	-	-	-	
Palembayan	-	-	-	-	-	-	-	-	-	-	-	-	-	-	-	-	-	
Ampek Koto Palembang	-	-	-	-	-	-	-	-	-	-	-	-	-	-	-	-	-	
01 Januari 2022	-	-	-	-	-	-	-	-	-	-	-	-	-	-	-	-	-	
Canduang	-	-	-	-	-	-	-	-	-	-	-	-	-	-	-	-	-	
Canduang Koto Laweh	-	-	-	-	-	-	-	-	-	-	-	-	-	-	-	-	-	
10 Januari 2022	-	-	-	-	-	-	-	-	-	-	-	-	-	-	-	-	-	
Ampek Angkek	-	-	-	-	-	-	-	-	-	-	-	-	-	-	-	-	-	
Sitanang Ampek Nagari	-	-	-	-	-	-	-	-	-	-	-	-	-	-	-	-	-	
Ampek Nagari	-	-	-	-	-	-	-	-	-	-	-	-	-	-	-	-	-	
Sitanang Ampek Nagari	-	-	-	-	-	-	-	-	-	-	-	-	-	-	-	-	-	
Lubuk Basung	-	-	-	-	-	-	-	-	-	-	-	-	-	-	-	-	-	
Lubuk Basung	-	-	-	-	-	-	-	-	-	-	-	-	-	-	-	-	-	
Tanjung Mutlara	-	-	-	-	-	-	-	-	-	-	-	-	-	-	-	-	-	
Tiku Utara	-	-	-	-	-	-	-	-	-	-	-	-	-	-	-	-	-	
01 Februari 2022	-	-	-	-	-	-	-	-	-	-	-	-	-	-	-	-	-	
Canduang	-	-	-	-	-	-	-	-	-	-	-	-	-	-	-	-	-	
Canduang Koto Laweh	-	-	-	-	-	-	-	-	-	-	-	-	-	-	-	-	-	
Palupuh	-	-	-	-	-	-	-	-	-	-	-	-	-	-	-	-	-	
Pagadih	-	-	-	-	-	-	-	-	-	-	-	-	-	-	-	-	-	
10 Februari 2022	-	-	-	-	-	-	-	-	-	-	-	-	-	-	-	-	-	
Lubuk Basung	-	-	-	-	-	-	-	-	-	-	-	-	-	-	-	-	-	
Lubuk Basung	-	-	-	-	-	-	-	-	-	-	-	-	-	-	-	-	-	
17 Maret 2022	-	-	-	-	-	-	-	-	-	-	-	-	-	-	-	-	-	
Tanjung Raya	-	-	-	-	-	-	-	-	-	-	-	-	-	-	-	-	-	
Tanjung Sani	-	-	-	-	-	-	-	-	-	-	-	-	-	-	-	-	-	
18 April 2022	-	-	-	-	-	-	-	-	-	-	-	-	-	-	-	-	-	
Canduang	-	-	-	-	-	-	-	-	-	-	-	-	-	-	-	-	-	
Malalak Barat	-	-	-	-	-	-	-	-	-	-	-	-	-	-	-	-	-	
Malalak	-	-	-	-	-	-	-	-	-	-	-	-	-	-	-	-	-	
Malalak Barat	-	-	-	-	-	-	-	-	-	-	-	-	-	-	-	-	-	
Tanjung Raya	-	-	-	-	-	-	-	-	-	-	-	-	-	-	-	-	-	
Tanjung Sani	-	-	-	-	-	-	-	-	-	-	-	-	-	-	-	-	-	
10 Juni 2022	-	-	-	-	-	-	-	-	-	-	-	-	-	-	-	-	-	
Palupuh	-	-	-	-	-	-	-	-	-	-	-	-	-	-	-	-	-	
Koto Rantang	-	-	-	-	-	-	-	-	-	-	-	-	-	-	-	-	-	
12 Juni 2022	-	-	-	-	-	-	-	-	-	-	-	-	-	-	-	-	-	
Lubuk Basung	-	-	-	-	-	-	-	-	-	-	-	-	-	-	-	-	-	
Lubuk Basung	-	-	-	-	-	-	-	-	-	-	-	-	-	-	-	-	-	
18 Juni 2022	-	-	-	-	-	-	-	-	-	-	-	-	-	-	-	-	-	
Malalak	-	-	-	-	-	-	-	-	-	-	-	-	-	-	-	-	-	
Malalak Utara	-	-	-	-	-	-	-	-	-	-	-	-	-	-	-	-	-	
22 Juni 2022	-	-	-	-	-	-	-	-	-	-	-	-	-	-	-	-	-	
Ampek Nagari	-	-	-	-	-	-	-	-	-	-	-	-	-	-	-	-	-	
Batu Kambing	-	-	-	-	-	-	-	-	-	-	-	-	1	-	-	-	-	
24 Juli 2022	-	-	-	-	-	-	-	-	-	-	-	-	-	-	-	-	-	
Lubuk Basung	-	-	-	-	-	-	-	-	-	-	-	-	-	-	-	-	-	
Kampung Pinang	-	-	-	-	-	-	-	-	-	-	-	-	-	-	-	-	-	
04 Agustus 2022	-	-	-	-	-	-	-	-	-	-	-	-	-	-	-	-	-	
Palembayan	-	-	-	-	-	-	-	-	-	-	-	-	-	-	-	-	-	
Ampek Koto Palembang	-	-	-	-	-	-	-	-	-	-	-	-	-	-	-	-	-	
27 Agustus 2022	-	-	-	-	-	-	-	-	-	-	-	-	-	-	-	-	-	
Palupuh	-	-	-	-	-	-	-	-	-	-	-	-	-	-	-	-	-	
Nan Tujuh	-	-	-	-	-	-	-	-	-	-	-	-	-	-	-	-	-	
29 Agustus 2022	-	-	-	-	-	-	-	-	-	-	-	-	-	-	-	-	-	
Ampek Nagari	-	-	-	-	-	-	-	-	-	-	-	-	-	-	-	-	-	
Batu Kambing	-	-	-	-	-	-	-	-	-	-	-	-	-	-	-	-	-	
Malalak	-	-	-	-	-	-	-	-	-	-	-	-	-	-	-	-	-	
Malalak Barat	-	-	-	-	-	-	-	-	-	-	-	-	-	-	-	-	-	
30 Agustus 2022	-	-	-	-	-	-	-	-	-	-	-	-	-	-	-	-	-	
Palupuh	-	-	-	-	-	-	-	-	-	-	-	-	-	-	-	-	-	
Nan Tujuh	-	-	-	-	-	-	-	-	-	-	-	-	-	-	-	-	-	
14 September 2022	-	-	-	-	-	-	-	-	-	-	-	-	-	-	-	-	-	

Kabupaten/Kota Jenis Bencana	Masyarakat				Permukiman (unit)					Prasarana Umum					Lingkungan		Taksiran Kerugian		
	Tanggal	Meninggal	Hilang	Luka/Sakit	Mengungsi	Rumah Rusak				Rumah Terendam	Sekolah	Tempat Ibadah	Sarana Kesehatan	Kantor	Jembatan (unit)	Jalan (km)		Sawah (Ha)	Kebun/Hutan (Ha)
						Rusak Berat	Rusak Sedang	Rusak Ringan	Total										
						Desa/Kelurahan/Nagari													
Palupuh	-	-	-	-	-	-	-	-	-	-	-	-	-	-	-	-	-	-	
Koto Rantang	-	-	-	-	-	-	-	-	-	-	-	-	-	-	-	-	-	-	
21 September 2022	-	-	-	-	-	-	-	-	-	-	-	-	-	-	-	-	-	-	
Ampek Nagari	-	-	-	-	-	-	-	-	-	-	-	-	-	-	-	-	-	-	
Sitalang	-	-	-	-	-	-	-	-	-	-	-	-	-	-	-	-	-	-	
22 September 2022	-	-	-	-	-	-	-	-	-	-	-	-	-	-	-	-	-	-	
Ampek Nagari	-	-	-	-	-	-	-	-	-	-	-	-	-	-	-	-	-	-	
Sitalang	-	-	-	-	-	-	-	-	-	-	-	-	-	-	-	-	-	-	
Palupuh	-	-	-	-	-	-	-	-	-	-	-	-	-	-	-	-	-	-	
Koto Rantang	-	-	-	-	-	-	-	-	-	-	-	-	-	-	-	-	-	-	
Pasia Laweh	-	-	-	-	-	-	-	-	-	-	-	-	-	-	-	-	-	-	
30 September 2022	-	-	-	-	-	-	-	-	-	-	-	-	-	-	-	-	-	-	
Tilatang Kamang	-	-	-	-	-	-	-	-	-	-	-	-	-	-	-	-	-	-	
Gadut	-	-	-	-	-	-	-	-	-	-	-	-	-	-	-	-	-	-	
05 Oktober 2022	-	-	-	-	-	-	-	-	-	-	-	-	-	-	-	-	-	-	
Matur	-	-	-	-	-	-	-	-	-	-	-	-	-	-	-	-	-	-	
Panta Pauah	-	-	-	-	-	-	-	-	-	-	-	-	-	-	-	-	-	-	
Palupuh	-	-	-	-	-	-	-	-	-	-	-	-	-	-	-	-	-	-	
Koto Rantang	-	-	-	-	-	-	-	-	-	-	-	-	-	-	-	-	-	-	
23 Oktober 2022	-	-	-	-	-	-	-	-	-	-	-	-	-	-	-	-	-	-	
Tanjung Raya	-	-	-	-	-	-	-	-	-	-	-	-	-	-	-	-	-	-	
Tanjung Sani	-	-	-	-	-	-	-	-	-	-	-	-	-	-	-	-	-	-	
24 Oktober 2022	-	-	-	-	-	-	-	-	-	-	-	-	-	-	-	-	-	-	
Lubuk Basung	-	-	-	-	-	-	-	-	-	-	-	-	-	-	-	-	-	-	
26 Oktober 2022	-	-	-	-	-	-	-	-	-	-	-	-	-	-	-	-	-	-	
Palupuh	-	-	-	-	-	-	-	-	-	-	-	-	-	-	-	-	-	-	
Nan Tujuh	-	-	-	-	-	-	-	-	-	-	-	-	-	-	-	-	-	-	
27 Oktober 2022	-	-	-	-	-	-	-	-	-	-	-	-	-	-	-	-	-	-	
Palupuh	-	-	-	-	-	-	-	-	-	-	-	-	-	-	-	-	-	-	
Nan Tujuh	-	-	-	-	-	-	-	-	-	-	-	-	-	-	-	-	-	-	
08 November 2022	-	-	-	-	-	-	-	-	-	-	-	-	-	-	-	-	-	-	
Palembayan	-	-	-	-	-	-	-	-	-	-	-	-	-	-	-	-	-	-	
Salareh Aia	-	-	-	-	-	-	-	-	-	-	-	-	-	-	-	-	-	-	
14 November 2022	-	-	-	-	-	-	-	-	-	-	-	-	-	-	-	-	-	-	
Banuhampu	-	-	-	-	-	-	-	-	-	-	-	-	-	-	-	-	-	-	
Pakan Sinayan Banuhampu	-	-	-	-	-	-	-	-	-	-	-	-	-	-	-	-	-	-	
15 November 2022	-	-	-	-	-	-	-	-	-	-	-	-	-	-	-	-	-	-	
Baso	-	-	-	-	-	-	-	-	-	-	-	-	-	-	-	-	-	-	
Simarasok	-	-	-	-	-	-	-	-	-	-	-	-	-	-	-	-	-	-	
Malalak	-	-	-	-	-	-	-	-	-	-	-	-	-	-	-	-	-	-	
Malalak Timur	-	-	-	-	-	-	-	-	-	-	-	-	-	-	-	-	-	-	
Malalak Utara	-	-	-	-	-	-	-	-	-	-	-	-	-	-	-	-	-	-	
16 November 2022	-	-	-	-	-	-	-	-	-	-	-	-	-	-	-	-	-	-	
IV Koto	-	-	-	-	-	-	-	-	-	-	-	-	-	-	-	-	-	-	
Balingka	-	-	-	-	-	-	-	-	-	-	-	-	-	-	-	-	-	-	
Koto Panjang IV Koto	-	-	-	-	-	-	-	-	-	-	-	-	-	-	-	-	-	-	
Palembayan	-	-	-	-	-	-	-	-	-	-	-	-	-	-	-	-	-	-	
Ampek Koto Palembang	-	-	-	-	-	-	-	-	-	-	-	-	-	-	-	-	-	-	
Tanjung Raya	-	-	-	-	-	-	-	-	-	-	-	-	-	-	-	-	-	-	
Tanjung Sani	-	-	-	-	-	-	-	-	-	-	-	-	-	-	-	-	-	-	
17 November 2022	-	-	-	-	-	-	-	-	-	-	-	-	-	-	-	-	-	-	
IV Koto	-	-	-	-	-	-	-	-	-	-	-	-	-	-	-	-	-	-	
Balingka	-	-	-	-	-	-	-	-	-	-	-	-	-	-	-	-	-	-	
Malalak	-	-	-	-	-	-	-	-	-	-	-	-	-	-	-	-	-	-	
Malalak Utara	-	-	-	-	-	-	-	-	-	-	-	-	-	-	-	-	-	-	
Matur	-	-	-	-	-	-	-	-	-	-	-	-	-	-	-	-	-	-	
Lawang	-	-	-	-	-	-	-	-	-	-	-	-	-	-	-	-	-	-	
Matua Mudiak	-	-	-	-	-	-	-	-	-	-	-	-	-	-	-	-	-	-	
Panta Pauah	-	-	-	-	-	-	-	-	-	-	-	-	-	-	-	-	-	-	
Tanjung Raya	-	-	-	-	-	-	-	-	-	-	-	-	-	-	-	-	-	-	
Duo Koto	-	-	-	-	-	-	-	-	-	-	-	-	-	-	-	-	-	-	
Tanjung Sani	-	-	-	-	-	-	-	-	-	-	-	-	-	-	-	-	-	-	
05 Desember 2022	-	-	-	-	-	-	-	-	-	-	-	-	-	-	-	-	-	-	
(blank)	-	-	-	-	-	-	-	-	-	-	-	-	-	-	-	-	-	-	
Kabupaten Dharmasraya	-	-	-	-	-	-	-	-	-	14	-	-	-	-	-	-	-	-	
Angin Kencang	-	-	-	-	-	-	-	-	-	-	-	-	-	-	-	-	-	-	
28 Januari 2022	-	-	-	-	-	-	-	-	-	-	-	-	-	-	-	-	-	-	
Sitiung	-	-	-	-	-	-	-	-	-	-	-	-	-	-	-	-	-	-	
Gunung Medan	-	-	-	-	-	-	-	-	-	-	-	-	-	-	-	-	-	-	
15 Februari 2022	-	-	-	-	-	-	-	-	-	-	-	-	-	-	-	-	-	-	

Kabupaten/Kota Jenis Bencana Tanggal Kecamatan Desa/Kelurahan/Nagari	Masyarakat				Permukiman (unit)					Prasarana Umum					Lingkungan		Taksiran Kerugian	
	Meninggal	Hilang	Luka/Sakit	Mengungsi	Rumah Rusak				Rumah Terendam	Sekolah	Tempat Ibadah	Sarana Kesehatan	Kantor	Jembatan (unit)	Jalan (km)	Sawah (Ha)		Kebun/Hutan (Ha)
					Rusak Berat	Rusak Sedang	Rusak Ringan	Total										
Pulau Punjung	-	-	-	-	-	-	-	-	-	-	-	-	-	-	-	-	-	
Sungai Dareh	-	-	-	-	-	-	-	-	-	-	-	-	-	-	-	-	-	
05 April 2022	-	-	-	-	-	-	-	-	-	-	-	-	-	-	-	-	-	
Pulau Punjung	-	-	-	-	-	-	-	-	-	-	-	-	-	-	-	-	-	
Sungai Kambut	-	-	-	-	-	-	-	-	-	-	-	-	-	-	-	-	-	
08 April 2022	-	-	-	-	-	-	-	-	-	-	-	-	-	-	-	-	-	
Pulau Punjung	-	-	-	-	-	-	-	-	-	-	-	-	-	-	-	-	-	
Sikabau	-	-	-	-	-	-	-	-	-	-	-	-	-	-	-	-	-	
Tebing Tinggi	-	-	-	-	-	-	-	-	-	-	-	-	-	-	-	-	-	
Sitiung	-	-	-	-	-	-	-	-	-	-	-	-	-	-	-	-	-	
Siguntur	-	-	-	-	-	-	-	-	-	-	-	-	-	-	-	-	-	
(blank)	-	-	-	-	-	-	-	-	-	-	-	-	-	-	-	-	-	
Tanjung Silokek	-	-	-	-	-	-	-	-	-	-	-	-	-	-	-	-	-	
13 April 2022	-	-	-	-	-	-	-	-	-	-	-	-	-	-	-	-	-	
Pulau Punjung	-	-	-	-	-	-	-	-	-	-	-	-	-	-	-	-	-	
Sungai Kambut	-	-	-	-	-	-	-	-	-	-	-	-	-	-	-	-	-	
18 April 2022	-	-	-	-	-	-	-	-	-	-	-	-	-	-	-	-	-	
Pulau Punjung	-	-	-	-	-	-	-	-	-	-	-	-	-	-	-	-	-	
Gunung Selasih	-	-	-	-	-	-	-	-	-	-	-	-	-	-	-	-	-	
23 April 2022	-	-	-	-	-	-	-	-	-	-	-	-	-	-	-	-	-	
Pulau Punjung	-	-	-	-	-	-	-	-	-	-	-	-	-	-	-	-	-	
Sungai Kambut	-	-	-	-	-	-	-	-	-	-	-	-	-	-	-	-	-	
28 April 2022	-	-	-	-	-	-	-	-	-	-	-	-	-	-	-	-	-	
Pulau Punjung	-	-	-	-	-	-	-	-	-	-	-	-	-	-	-	-	-	
Sungai Kambut	-	-	-	-	-	-	-	-	-	-	-	-	-	-	-	-	-	
10 Mei 2022	-	-	-	-	-	-	-	-	-	-	-	-	-	-	-	-	-	
Pulau Punjung	-	-	-	-	-	-	-	-	-	-	-	-	-	-	-	-	-	
IV Koto Pulau Punjung	-	-	-	-	-	-	-	-	-	-	-	-	-	-	-	-	-	
11 Mei 2022	-	-	-	-	-	-	-	-	-	-	-	-	-	-	-	-	-	
Pulau Punjung	-	-	-	-	-	-	-	-	-	-	-	-	-	-	-	-	-	
Sungai Dareh	-	-	-	-	-	-	-	-	-	-	-	-	-	-	-	-	-	
23 Juni 2022	-	-	-	-	-	-	-	-	-	-	-	-	-	-	-	-	-	
Sitiung	-	-	-	-	-	-	-	-	-	-	-	-	-	-	-	-	-	
Sitiung	-	-	-	-	-	-	-	-	-	-	-	-	-	-	-	-	-	
27 Juli 2022	-	-	-	-	-	-	-	-	-	-	-	-	-	-	-	-	-	
Pulau Punjung	-	-	-	-	-	-	-	-	-	-	-	-	-	-	-	-	-	
Sungai Dareh	-	-	-	-	-	-	-	-	-	-	-	-	-	-	-	-	-	
Sungai Kambut	-	-	-	-	-	-	-	-	-	-	-	-	-	-	-	-	-	
29 Juli 2022	-	-	-	-	-	-	-	-	-	-	-	-	-	-	-	-	-	
Pulau Punjung	-	-	-	-	-	-	-	-	-	-	-	-	-	-	-	-	-	
Sungai Kambut	-	-	-	-	-	-	-	-	-	-	-	-	-	-	-	-	-	
31 Juli 2022	-	-	-	-	-	-	-	-	-	-	-	-	-	-	-	-	-	
Sitiung	-	-	-	-	-	-	-	-	-	-	-	-	-	-	-	-	-	
Siguntur	-	-	-	-	-	-	-	-	-	-	-	-	-	-	-	-	-	
02 Agustus 2022	-	-	-	-	-	-	-	-	-	-	-	-	-	-	-	-	-	
Pulau Punjung	-	-	-	-	-	-	-	-	-	-	-	-	-	-	-	-	-	
Sungai Kambut	-	-	-	-	-	-	-	-	-	-	-	-	-	-	-	-	-	
10 Agustus 2022	-	-	-	-	-	-	-	-	-	-	-	-	-	-	-	-	-	
Sitiung	-	-	-	-	-	-	-	-	-	-	-	-	-	-	-	-	-	
Sitiung	-	-	-	-	-	-	-	-	-	-	-	-	-	-	-	-	-	
14 Agustus 2022	-	-	-	-	-	-	-	-	-	-	-	-	-	-	-	-	-	
Pulau Punjung	-	-	-	-	-	-	-	-	-	-	-	-	-	-	-	-	-	
Sungai Kambut	-	-	-	-	-	-	-	-	-	-	-	-	-	-	-	-	-	
18 Agustus 2022	-	-	-	-	-	-	-	-	-	-	-	-	-	-	-	-	-	
Sitiung	-	-	-	-	-	-	-	-	-	-	-	-	-	-	-	-	-	
Gunung Medan	-	-	-	-	-	-	-	-	-	-	-	-	-	-	-	-	-	
22 Agustus 2022	-	-	-	-	-	-	-	-	-	-	-	-	-	-	-	-	-	
Sitiung	-	-	-	-	-	-	-	-	-	-	-	-	-	-	-	-	-	
Siguntur	-	-	-	-	-	-	-	-	-	-	-	-	-	-	-	-	-	
25 Agustus 2022	-	-	-	-	-	-	-	-	-	-	-	-	-	-	-	-	-	
Sitiung	-	-	-	-	-	-	-	-	-	-	-	-	-	-	-	-	-	
Gunung Medan	-	-	-	-	-	-	-	-	-	-	-	-	-	-	-	-	-	
28 Agustus 2022	-	-	-	-	-	-	-	-	-	-	-	-	-	-	-	-	-	
Pulau Punjung	-	-	-	-	-	-	-	-	-	-	-	-	-	-	-	-	-	
Gunung Selasih	-	-	-	-	-	-	-	-	-	-	-	-	-	-	-	-	-	
Sungai Dareh	-	-	-	-	-	-	-	-	-	-	-	-	-	-	-	-	-	
25 Oktober 2022	-	-	-	-	-	-	-	-	-	-	-	-	-	-	-	-	-	
Pulau Punjung	-	-	-	-	-	-	-	-	-	-	-	-	-	-	-	-	-	
Sungai Dareh	-	-	-	-	-	-	-	-	-	-	-	-	-	-	-	-	-	
04 November 2022	-	-	-	-	-	-	-	-	-	-	-	-	-	-	-	-	-	
Pulau Punjung	-	-	-	-	-	-	-	-	-	-	-	-	-	-	-	-	-	
IV Koto Pulau Punjung	-	-	-	-	-	-	-	-	-	-	-	-	-	-	-	-	-	
14 November 2022	-	-	-	-	-	-	-	-	-	-	-	-	-	-	-	-	-	

Kabupaten/Kota Jenis Bencana Tanggal Kecamatan Desa/Kelurahan/Nagari	Masyarakat				Permukiman (unit)					Prasarana Umum					Lingkungan		Taksiran Kerugian	
	Meninggal	Hilang	Luka/Sakit	Mengungsi	Rumah Rusak				Rumah Terendam	Sekolah	Tempat Ibadah	Sarana Kesehatan	Kantor	Jembatan (unit)	Jalan (km)	Sawah (Ha)		Kebun/Hutan (Ha)
					Rusak Berat	Rusak Sedang	Rusak Ringan	Total										
Koto Baru	-	-	-	-	-	-	-	-	-	-	-	-	-	-	-	-	-	
Koto Baru Dharmasraya	-	-	-	-	-	-	-	-	-	-	-	-	-	-	-	-	-	
17 November 2022	-	-	-	-	-	-	-	-	-	-	-	-	-	-	-	-	-	
Sitiung	-	-	-	-	-	-	-	-	-	-	-	-	-	-	-	-	-	
Gunung Medan	-	-	-	-	-	-	-	-	-	-	-	-	-	-	-	-	-	
Banjir	-	-	-	-	-	-	-	-	14	-	-	-	-	-	-	-	-	
18 April 2022	-	-	-	-	-	-	-	-	-	-	-	-	-	-	-	-	-	
Pulau Punjung	-	-	-	-	-	-	-	-	-	-	-	-	-	-	-	-	-	
Gunung Selasih	-	-	-	-	-	-	-	-	-	-	-	-	-	-	-	-	-	
19 April 2022	-	-	-	-	-	-	-	-	-	-	-	-	-	-	-	-	-	
Pulau Punjung	-	-	-	-	-	-	-	-	-	-	-	-	-	-	-	-	-	
Gunung Selasih	-	-	-	-	-	-	-	-	14	-	-	-	-	-	-	-	-	
23 Oktober 2022	-	-	-	-	-	-	-	-	-	-	-	-	-	-	-	-	-	
Padang Laweh	-	-	-	-	-	-	-	-	-	-	-	-	-	-	-	-	-	
Sopan Jaya	-	-	-	-	-	-	-	-	-	-	-	-	-	-	-	-	-	
Kabupaten Kepulauan Mentawai	-	-	-	2326	1	1	41	15	112	1	-	-	-	2	35	-	3	180.000.000
Abrasi Pantai	-	-	-	-	-	-	-	-	-	-	-	-	-	-	-	-	-	-
04 Agustus 2022	-	-	-	-	-	-	-	-	-	-	-	-	-	-	-	-	-	-
Siberut Barat	-	-	-	-	-	-	-	-	-	-	-	-	-	-	-	-	-	-
Sigapokna	-	-	-	-	-	-	-	-	-	-	-	-	-	-	-	-	-	-
Angin Kencang	-	-	-	-	1	1	1	-	-	-	-	-	-	-	-	-	-	-
06 Mei 2022	-	-	-	-	-	-	-	-	-	-	-	-	-	-	-	-	-	-
Pagai Utara	-	-	-	-	-	-	-	-	-	-	-	-	-	-	-	-	-	-
(blank)	-	-	-	-	1	-	-	-	-	-	-	-	-	-	-	-	-	-
Siberut Barat	-	-	-	-	-	-	-	-	-	-	-	-	-	-	-	-	-	-
Simalegi	-	-	-	-	-	-	-	-	-	-	-	-	-	-	-	-	-	-
12 November 2022	-	-	-	-	-	-	-	-	-	-	-	-	-	-	-	-	-	-
Sipora Utara	-	-	-	-	-	-	-	-	-	-	-	-	-	-	-	-	-	-
Tuapejat	-	-	-	-	-	-	-	-	-	-	-	-	-	-	-	-	-	-
13 November 2022	-	-	-	-	-	-	-	-	-	-	-	-	-	-	-	-	-	-
Siberut Barat	-	-	-	-	-	-	-	-	-	-	-	-	-	-	-	-	-	-
Simatalu	-	-	-	-	-	1	-	-	-	-	-	-	-	-	-	-	-	-
16 November 2022	-	-	-	-	-	-	-	-	-	-	-	-	-	-	-	-	-	-
Sipora Utara	-	-	-	-	-	-	-	-	-	-	-	-	-	-	-	-	-	-
Tuapejat	-	-	-	-	-	-	-	-	-	-	-	-	-	-	-	-	-	-
17 November 2022	-	-	-	-	-	-	-	-	-	-	-	-	-	-	-	-	-	-
Siberut Barat	-	-	-	-	-	-	-	-	-	-	-	-	-	-	-	-	-	-
Sigapokna	-	-	-	-	-	-	1	-	-	-	-	-	-	-	-	-	-	-
Banjir	-	-	-	-	-	-	40	15	112	-	-	-	-	2	-	-	-	180.000.000
19 Januari 2022	-	-	-	-	-	-	-	-	-	-	-	-	-	-	-	-	-	-
Sipora Utara	-	-	-	-	-	-	-	-	-	-	-	-	-	-	-	-	-	-
Sido Makmur	-	-	-	-	-	-	-	-	-	-	-	-	-	-	-	-	-	-
18 Maret 2022	-	-	-	-	-	-	-	-	-	-	-	-	-	-	-	-	-	-
Siberut Selatan	-	-	-	-	-	-	-	-	-	-	-	-	-	-	-	-	-	-
(blank)	-	-	-	-	-	-	-	1	-	-	-	-	-	-	-	-	-	-
25 Juli 2022	-	-	-	-	-	-	-	-	-	-	-	-	-	-	-	-	-	-
Pagai Utara	-	-	-	-	-	-	-	-	-	-	-	-	-	-	-	-	-	-
Betumonga	-	-	-	-	-	-	-	-	-	-	-	-	1	-	-	-	-	80.000.000
Siberut Barat	-	-	-	-	-	-	-	-	-	-	-	-	-	-	-	-	-	-
Simalegi	-	-	-	-	-	-	-	-	-	-	-	-	1	-	-	-	-	100.000.000
19 September 2022	-	-	-	-	-	-	-	-	-	-	-	-	-	-	-	-	-	-
Siberut Selatan	-	-	-	-	-	-	-	-	-	-	-	-	-	-	-	-	-	-
Matotonan	-	-	-	-	-	-	-	-	112	-	-	-	-	-	-	-	-	-
20 September 2022	-	-	-	-	-	-	-	-	-	-	-	-	-	-	-	-	-	-
Siberut Selatan	-	-	-	-	-	-	-	-	-	-	-	-	-	-	-	-	-	-
Madobag	-	-	-	-	-	-	25	-	-	-	-	-	-	-	-	-	-	-
01 Oktober 2022	-	-	-	-	-	-	-	-	-	-	-	-	-	-	-	-	-	-
Sipora Utara	-	-	-	-	-	-	-	-	-	-	-	-	-	-	-	-	-	-
Tuapejat	-	-	-	-	-	-	15	14	-	-	-	-	-	-	-	-	-	-
13 November 2022	-	-	-	-	-	-	-	-	-	-	-	-	-	-	-	-	-	-
Siberut Barat	-	-	-	-	-	-	-	-	-	-	-	-	-	-	-	-	-	-
Sigapokna	-	-	-	-	-	-	-	-	-	-	-	-	-	-	-	-	-	-
Siberut Utara	-	-	-	-	-	-	-	-	-	-	-	-	-	-	-	-	-	-
Mongan Poula	-	-	-	-	-	-	-	-	-	-	-	-	-	-	-	-	-	-
17 November 2022	-	-	-	-	-	-	-	-	-	-	-	-	-	-	-	-	-	-
SIBERUT BARAT DAYA	-	-	-	-	-	-	-	-	-	-	-	-	-	-	-	-	-	-
Sagulubbeg	-	-	-	-	-	-	-	-	-	-	-	-	-	-	-	-	-	-
Siberut Selatan	-	-	-	-	-	-	-	-	-	-	-	-	-	-	-	-	-	-
Muntei	-	-	-	-	-	-	-	-	-	-	-	-	-	-	-	-	-	-

Kabupaten/Kota Jenis Bencana Tanggal Kecamatan Desa/Kelurahan/Nagari	Masyarakat				Permukiman (unit)					Prasarana Umum					Lingkungan		Taksiran Kerugian	
	Meninggal	Hilang	Luka/Sakit	Mengungsi	Rumah Rusak				Rumah Terendam	Sekolah	Tempat Ibadah	Sarana Kesehatan	Kantor	Jembatan (unit)	Jalan (km)	Sawah (Ha)		Kebun/Hutan (Ha)
					Rusak Berat	Rusak Sedang	Rusak Ringan	Total										
Siberut Tengah	-	-	-	-	-	-	-	-	-	-	-	-	-	-	-	-	-	
Saibi Samukop	-	-	-	-	-	-	-	-	-	-	-	-	-	-	-	-	-	
05 Desember 2022	-	-	-	-	-	-	-	-	-	-	-	-	-	-	-	-	-	
Sipora Selatan	-	-	-	-	-	-	-	-	-	-	-	-	-	-	-	-	-	
Matobe	-	-	-	-	-	-	-	-	-	-	-	-	-	-	-	-	-	
Gempa Bumi	-	-	-	2326	-	-	-	-	-	-	-	-	-	-	-	-	-	
29 Agustus 2022	-	-	-	-	-	-	-	-	-	-	-	-	-	-	-	-	-	
(blank)	-	-	-	-	-	-	-	-	-	-	-	-	-	-	-	-	-	
Malancan	-	-	-	2326	-	-	-	-	-	-	-	-	-	-	-	-	-	
Karhuta	-	-	-	-	-	-	-	-	-	1	-	-	-	-	-	3	-	
02 Februari 2022	-	-	-	-	-	-	-	-	-	-	-	-	-	-	-	-	-	
Pagai Utara	-	-	-	-	-	-	-	-	-	-	-	-	-	-	-	-	-	
Saumanganya	-	-	-	-	-	-	-	-	-	-	-	-	-	-	-	-	-	
24 Maret 2022	-	-	-	-	-	-	-	-	-	-	-	-	-	-	-	-	-	
(blank)	-	-	-	-	-	-	-	-	-	-	-	-	-	-	-	-	-	
(blank)	-	-	-	-	-	-	-	-	-	-	-	-	-	-	-	-	-	
28 Maret 2022	-	-	-	-	-	-	-	-	-	-	-	-	-	-	-	-	-	
(blank)	-	-	-	-	-	-	-	-	-	-	-	-	-	-	-	-	-	
(blank)	-	-	-	-	-	-	-	-	-	-	-	-	-	-	-	-	-	
29 Maret 2022	-	-	-	-	-	-	-	-	-	-	-	-	-	-	-	-	-	
Sipora Utara	-	-	-	-	-	-	-	-	-	-	-	-	-	-	-	-	-	
(blank)	-	-	-	-	-	-	-	-	-	-	-	-	-	-	-	-	-	
31 Maret 2022	-	-	-	-	-	-	-	-	-	-	-	-	-	-	-	-	-	
Sipora Utara	-	-	-	-	-	-	-	-	-	-	-	-	-	-	-	-	-	
(blank)	-	-	-	-	-	-	-	-	-	-	-	-	-	-	-	-	-	
02 April 2022	-	-	-	-	-	-	-	-	-	-	-	-	-	-	-	-	-	
(blank)	-	-	-	-	-	-	-	-	-	-	-	-	-	-	-	-	-	
(blank)	-	-	-	-	-	-	-	-	-	-	-	-	-	-	-	1	-	
05 April 2022	-	-	-	-	-	-	-	-	-	-	-	-	-	-	-	-	-	
Sipora Selatan	-	-	-	-	-	-	-	-	-	-	-	-	-	-	-	-	-	
Sioban	-	-	-	-	-	-	-	-	-	1	-	-	-	-	-	1	-	
Sipora Utara	-	-	-	-	-	-	-	-	-	-	-	-	-	-	-	-	-	
Goisocinan	-	-	-	-	-	-	-	-	-	-	-	-	-	-	-	-	-	
Tuapejat	-	-	-	-	-	-	-	-	-	-	-	-	-	-	-	-	-	
06 April 2022	-	-	-	-	-	-	-	-	-	-	-	-	-	-	-	-	-	
Sipora Utara	-	-	-	-	-	-	-	-	-	-	-	-	-	-	-	-	-	
Tuapejat	-	-	-	-	-	-	-	-	-	-	-	-	-	-	-	-	-	
08 April 2022	-	-	-	-	-	-	-	-	-	-	-	-	-	-	-	-	-	
Sipora Utara	-	-	-	-	-	-	-	-	-	-	-	-	-	-	-	-	-	
Sipora Jaya	-	-	-	-	-	-	-	-	-	-	-	-	-	-	-	1	-	
10 April 2022	-	-	-	-	-	-	-	-	-	-	-	-	-	-	-	-	-	
(blank)	-	-	-	-	-	-	-	-	-	-	-	-	-	-	-	-	-	
(blank)	-	-	-	-	-	-	-	-	-	-	-	-	-	-	-	-	-	
Longsor	-	-	-	-	-	-	-	-	-	-	-	-	-	-	35	-	-	
24 Juni 2022	-	-	-	-	-	-	-	-	-	-	-	-	-	-	-	-	-	
Siberut Selatan	-	-	-	-	-	-	-	-	-	-	-	-	-	-	-	-	-	
Muara Siberut	-	-	-	-	-	-	-	-	-	-	-	-	-	-	-	-	-	
25 Juli 2022	-	-	-	-	-	-	-	-	-	-	-	-	-	-	-	-	-	
Pagai Utara	-	-	-	-	-	-	-	-	-	-	-	-	-	-	-	-	-	
Betumonga	-	-	-	-	-	-	-	-	-	-	-	-	-	-	35	-	-	
Kabupaten Lima Puluh Kota	-	-	-	-	10	7	203	220	55	8	3	-	-	1	-	-	4	5.055.500.000
Angin Kencang	-	-	-	-	-	3	6	9	-	1	-	-	-	-	-	-	-	56.500.000
30 Januari 2022	-	-	-	-	-	-	-	-	-	-	-	-	-	-	-	-	-	-
Akabiluru	-	-	-	-	-	-	-	-	-	-	-	-	-	-	-	-	-	-
Batu Hampa	-	-	-	-	-	-	-	-	-	-	-	-	-	-	-	-	-	-
13 Februari 2022	-	-	-	-	-	-	-	-	-	-	-	-	-	-	-	-	-	-
Guguak	-	-	-	-	-	-	-	-	-	-	-	-	-	-	-	-	-	-
Guguak VIII Koto	-	-	-	-	-	-	-	-	-	-	-	-	-	-	-	-	-	-
21 Februari 2022	-	-	-	-	-	-	-	-	-	-	-	-	-	-	-	-	-	-
Akabiluru	-	-	-	-	-	-	-	-	-	-	-	-	-	-	-	-	-	-
Batu Hampa	-	-	-	-	-	-	1	1	-	-	-	-	-	-	-	-	-	-
23 Februari 2022	-	-	-	-	-	-	-	-	-	-	-	-	-	-	-	-	-	-
Luak	-	-	-	-	-	-	-	-	-	-	-	-	-	-	-	-	-	-
Sungai Kamuyang	-	-	-	-	-	-	1	1	-	-	-	-	-	-	-	-	-	-
05 Maret 2022	-	-	-	-	-	-	-	-	-	-	-	-	-	-	-	-	-	-
Luak	-	-	-	-	-	-	-	-	-	-	-	-	-	-	-	-	-	-
TANJUANG ARO SIKABU-KABU PD. PANJANG	-	-	-	-	-	-	1	1	-	-	-	-	-	-	-	-	-	4.000.000
19 Maret 2022	-	-	-	-	-	-	-	-	-	-	-	-	-	-	-	-	-	-
Mungka	-	-	-	-	-	-	-	-	-	-	-	-	-	-	-	-	-	-

Kabupaten/Kota Jenis Bencana Tanggal Kecamatan Desa/Kelurahan/Nagari	Masyarakat				Permukiman (unit)					Prasarana Umum						Lingkungan		Taksiran Kerugian
	Meninggal	Hilang	Luka/Sakit	Mengungsi	Rumah Rusak				Rumah Terendam	Sekolah	Tempat Ibadah	Sarana Kesehatan	Kantor	Jembatan (unit)	Jalan (km)	Sawah (Ha)	Kebun/Hutan (Ha)	
					Rusak Berat	Rusak Sedang	Rusak Ringan	Total										
Mungka	-	-	-	-	-	-	1	1	-	-	-	-	-	-	-	-	-	
06 April 2022	-	-	-	-	-	-	-	-	-	-	-	-	-	-	-	-	-	
Payakumbuh	-	-	-	-	-	-	-	-	-	-	-	-	-	-	-	-	-	
Taeh Bukik	-	-	-	-	-	-	1	1	-	-	-	-	-	-	-	-	-	
11 Mei 2022	-	-	-	-	-	-	-	-	-	-	-	-	-	-	-	-	-	
Akabiluru	-	-	-	-	-	-	-	-	-	-	-	-	-	-	-	-	-	
Suayan	-	-	-	-	-	-	-	-	-	-	-	-	-	-	-	-	1.500.000	
12 Mei 2022	-	-	-	-	-	-	-	-	-	-	-	-	-	-	-	-	-	
Akabiluru	-	-	-	-	-	-	-	-	-	-	-	-	-	-	-	-	-	
Sungai Kamuyang	-	-	-	-	-	-	1	1	-	-	-	-	-	-	-	-	-	
28 Mei 2022	-	-	-	-	-	-	-	-	-	-	-	-	-	-	-	-	-	
Harau	-	-	-	-	-	-	-	-	-	-	-	-	-	-	-	-	-	
Sarilamak	-	-	-	-	-	1	-	1	-	-	-	-	-	-	-	-	-	
Tarantang	-	-	-	-	-	-	-	-	-	1	-	-	-	-	-	-	-	
06 Juli 2022	-	-	-	-	-	-	-	-	-	-	-	-	-	-	-	-	-	
Situjuh Limo Nagari	-	-	-	-	-	-	-	-	-	-	-	-	-	-	-	-	-	
Situjuh Gadang	-	-	-	-	-	-	-	-	-	-	-	-	-	-	-	-	-	
15 Agustus 2022	-	-	-	-	-	-	-	-	-	-	-	-	-	-	-	-	-	
Harau	-	-	-	-	-	-	-	-	-	-	-	-	-	-	-	-	-	
(blank)	-	-	-	-	-	-	-	-	-	-	-	-	-	-	-	-	-	
Mungka	-	-	-	-	-	-	-	-	-	-	-	-	-	-	-	-	-	
(blank)	-	-	-	-	-	-	-	-	-	-	-	-	-	-	-	-	-	
Payakumbuh	-	-	-	-	-	-	-	-	-	-	-	-	-	-	-	-	-	
(blank)	-	-	-	-	-	-	-	-	-	-	-	-	-	-	-	-	-	
28 Agustus 2022	-	-	-	-	-	-	-	-	-	-	-	-	-	-	-	-	-	
Situjuh Limo Nagari	-	-	-	-	-	-	-	-	-	-	-	-	-	-	-	-	-	
(blank)	-	-	-	-	-	-	-	-	-	-	-	-	-	-	-	-	-	
31 Agustus 2022	-	-	-	-	-	-	-	-	-	-	-	-	-	-	-	-	-	
Harau	-	-	-	-	-	-	-	-	-	-	-	-	-	-	-	-	-	
Sarilamak	-	-	-	-	-	-	-	-	-	-	-	-	-	-	-	-	-	
14 September 2022	-	-	-	-	-	-	-	-	-	-	-	-	-	-	-	-	-	
Guguak	-	-	-	-	-	-	-	-	-	-	-	-	-	-	-	-	-	
Sungai Talang	-	-	-	-	-	-	-	-	-	-	-	-	-	-	-	-	40.000.000	
21 September 2022	-	-	-	-	-	-	-	-	-	-	-	-	-	-	-	-	-	
Gunuang Omeh	-	-	-	-	-	-	-	-	-	-	-	-	-	-	-	-	-	
Pandam Gadang	-	-	-	-	-	-	-	-	-	-	-	-	-	-	-	-	-	
04 Oktober 2022	-	-	-	-	-	-	-	-	-	-	-	-	-	-	-	-	-	
Payakumbuh	-	-	-	-	-	-	-	-	-	-	-	-	-	-	-	-	-	
Taeh Baruah	-	-	-	-	-	-	-	-	-	-	-	-	-	-	-	-	-	
19 Oktober 2022	-	-	-	-	-	-	-	-	-	-	-	-	-	-	-	-	-	
Mungka	-	-	-	-	-	-	-	-	-	-	-	-	-	-	-	-	-	
Mungka	-	-	-	-	-	-	-	-	-	-	-	-	-	-	-	-	2.000.000	
20 Oktober 2022	-	-	-	-	-	-	-	-	-	-	-	-	-	-	-	-	-	
Suliki	-	-	-	-	-	-	-	-	-	-	-	-	-	-	-	-	-	
Suliki	-	-	-	-	-	-	-	-	-	-	-	-	-	-	-	-	-	
21 Oktober 2022	-	-	-	-	-	-	-	-	-	-	-	-	-	-	-	-	-	
Payakumbuh	-	-	-	-	-	-	-	-	-	-	-	-	-	-	-	-	-	
Piobang	-	-	-	-	-	-	-	-	-	-	-	-	-	-	-	-	-	
14 November 2022	-	-	-	-	-	-	-	-	-	-	-	-	-	-	-	-	-	
Suliki	-	-	-	-	-	-	-	-	-	-	-	-	-	-	-	-	-	
Kurai	-	-	-	-	-	1	-	1	-	-	-	-	-	-	-	-	5.000.000	
16 November 2022	-	-	-	-	-	-	-	-	-	-	-	-	-	-	-	-	-	
Akabiluru	-	-	-	-	-	-	-	-	-	-	-	-	-	-	-	-	-	
Suayan	-	-	-	-	-	1	-	1	-	-	-	-	-	-	-	-	4.000.000	
Banjir	-	-	-	-	5	-	192	197	55	5	3	-	-	-	-	1	4.554.000.000	
01 Januari 2022	-	-	-	-	-	-	-	-	-	-	-	-	-	-	-	-	-	
Akabiluru	-	-	-	-	-	-	-	-	-	-	-	-	-	-	-	-	-	
Sungai Balantiak	-	-	-	-	-	-	-	-	-	-	-	-	-	-	-	1	-	
Kapur IX	-	-	-	-	-	-	-	-	-	-	-	-	-	-	-	-	-	
Koto Bangun	-	-	-	-	1	-	-	1	-	-	-	-	-	-	-	-	-	
Sialang	-	-	-	-	-	-	-	-	10	-	-	-	-	-	-	-	-	
02 Januari 2022	-	-	-	-	-	-	-	-	-	-	-	-	-	-	-	-	-	
Kapur IX	-	-	-	-	-	-	-	-	-	-	-	-	-	-	-	-	-	
(blank)	-	-	-	-	4	-	192	196	34	5	3	-	-	-	-	-	4.554.000.000	
10 Januari 2022	-	-	-	-	-	-	-	-	-	-	-	-	-	-	-	-	-	
(blank)	-	-	-	-	-	-	-	-	-	-	-	-	-	-	-	-	-	
Koto Tengah	-	-	-	-	-	-	-	-	11	-	-	-	-	-	-	-	-	
Gempa Bumi	-	-	-	-	4	4	4	12	-	2	-	-	-	-	-	-	445.000.000	
25 Februari 2022	-	-	-	-	-	-	-	-	-	-	-	-	-	-	-	-	-	
Bukik Barisan	-	-	-	-	-	-	-	-	-	-	-	-	-	-	-	-	-	
Baruah Gunuang	-	-	-	-	1	1	1	3	-	-	-	-	-	-	-	-	-	

Kabupaten/Kota Jenis Bencana Tanggal Kecamatan Desa/Kelurahan/Nagari	Masyarakat				Permukiman (unit)					Prasarana Umum					Lingkungan		Taksiran Kerugian	
	Meninggal	Hilang	Luka/Sakit	Mengungsi	Rumah Rusak				Rumah Terendam	Sekolah	Tempat Ibadah	Sarana Kesehatan	Kantor	Jembatan (unit)	Jalan (km)	Sawah (Ha)		Kebun/Hutan (Ha)
					Rusak Berat	Rusak Sedang	Rusak Ringan	Total										
Sungai Naniang	-	-	-	-	1	1	1	3	-	-	-	-	-	-	-	-	-	
Gunuang Omeh	-	-	-	-	-	-	-	-	-	-	-	-	-	-	-	-	-	
Koto Tinggi Gunuang Omeh	-	-	-	-	1	1	1	3	-	-	-	-	-	-	-	-	445.000.000	
Pandam Gadang	-	-	-	-	1	1	1	3	-	-	-	-	-	-	-	-	-	
Kapur IX	-	-	-	-	-	-	-	-	-	-	-	-	-	-	-	-	-	
Koto Bangun	-	-	-	-	-	-	-	-	-	1	-	-	-	-	-	-	-	
Situjuh Limo Nagari	-	-	-	-	-	-	-	-	-	-	-	-	-	-	-	-	-	
Situjuh Banda Dalam	-	-	-	-	-	-	-	-	-	1	-	-	-	-	-	-	-	
Karhutla	-	-	-	-	-	-	-	-	-	-	-	-	-	-	-	3	-	
27 Maret 2022	-	-	-	-	-	-	-	-	-	-	-	-	-	-	-	-	-	
Gunuang Omeh	-	-	-	-	-	-	-	-	-	-	-	-	-	-	-	-	-	
Pandam Gadang	-	-	-	-	-	-	-	-	-	-	-	-	-	-	-	-	-	
Harau	-	-	-	-	-	-	-	-	-	-	-	-	-	-	-	-	-	
Tarantang	-	-	-	-	-	-	-	-	-	-	-	-	-	-	-	-	-	
Suliki	-	-	-	-	-	-	-	-	-	-	-	-	-	-	-	-	-	
Suliki	-	-	-	-	-	-	-	-	-	-	-	-	-	-	-	-	-	
29 Maret 2022	-	-	-	-	-	-	-	-	-	-	-	-	-	-	-	-	-	
Harau	-	-	-	-	-	-	-	-	-	-	-	-	-	-	-	-	-	
Tarantang	-	-	-	-	-	-	-	-	-	-	-	-	-	-	-	-	-	
30 Maret 2022	-	-	-	-	-	-	-	-	-	-	-	-	-	-	-	-	-	
Situjuh Limo Nagari	-	-	-	-	-	-	-	-	-	-	-	-	-	-	-	-	-	
Situjuh Gadang	-	-	-	-	-	-	-	-	-	-	-	-	-	-	-	-	-	
01 April 2022	-	-	-	-	-	-	-	-	-	-	-	-	-	-	-	-	-	
Harau	-	-	-	-	-	-	-	-	-	-	-	-	-	-	-	-	-	
Bukik Limbuku	-	-	-	-	-	-	-	-	-	-	-	-	-	-	-	-	-	
03 April 2022	-	-	-	-	-	-	-	-	-	-	-	-	-	-	-	-	-	
Harau	-	-	-	-	-	-	-	-	-	-	-	-	-	-	-	-	-	
Gurun	-	-	-	-	-	-	-	-	-	-	-	-	-	-	-	-	-	
04 April 2022	-	-	-	-	-	-	-	-	-	-	-	-	-	-	-	-	-	
Harau	-	-	-	-	-	-	-	-	-	-	-	-	-	-	-	-	-	
Gurun	-	-	-	-	-	-	-	-	-	-	-	-	-	-	-	-	-	
Luak	-	-	-	-	-	-	-	-	-	-	-	-	-	-	-	-	-	
Andaleh Luak	-	-	-	-	-	-	-	-	-	-	-	-	-	-	-	-	-	
05 April 2022	-	-	-	-	-	-	-	-	-	-	-	-	-	-	-	-	-	
Payakumbuh	-	-	-	-	-	-	-	-	-	-	-	-	-	-	-	-	-	
Simalanggang	-	-	-	-	-	-	-	-	-	-	-	-	-	-	-	-	-	
17 Mei 2022	-	-	-	-	-	-	-	-	-	-	-	-	-	-	-	-	-	
Harau	-	-	-	-	-	-	-	-	-	-	-	-	-	-	-	-	-	
Gurun	-	-	-	-	-	-	-	-	-	-	-	-	-	-	-	-	-	
19 Mei 2022	-	-	-	-	-	-	-	-	-	-	-	-	-	-	-	-	-	
Harau	-	-	-	-	-	-	-	-	-	-	-	-	-	-	-	-	-	
Sarilamak	-	-	-	-	-	-	-	-	-	-	-	-	-	-	-	-	-	
23 Mei 2022	-	-	-	-	-	-	-	-	-	-	-	-	-	-	-	-	-	
Harau	-	-	-	-	-	-	-	-	-	-	-	-	-	-	-	-	-	
Pilubang	-	-	-	-	-	-	-	-	-	-	-	-	-	-	-	-	-	
29 Mei 2022	-	-	-	-	-	-	-	-	-	-	-	-	-	-	-	-	-	
Harau	-	-	-	-	-	-	-	-	-	-	-	-	-	-	-	-	-	
Harau	-	-	-	-	-	-	-	-	-	-	-	-	-	-	-	1	-	
Sarilamak	-	-	-	-	-	-	-	-	-	-	-	-	-	-	-	-	-	
30 Mei 2022	-	-	-	-	-	-	-	-	-	-	-	-	-	-	-	-	-	
Harau	-	-	-	-	-	-	-	-	-	-	-	-	-	-	-	-	-	
Solok Bio-Bio	-	-	-	-	-	-	-	-	-	-	-	-	-	-	-	2	-	
05 Juni 2022	-	-	-	-	-	-	-	-	-	-	-	-	-	-	-	-	-	
Suliki	-	-	-	-	-	-	-	-	-	-	-	-	-	-	-	-	-	
Suliki	-	-	-	-	-	-	-	-	-	-	-	-	-	-	-	-	-	
07 Juli 2022	-	-	-	-	-	-	-	-	-	-	-	-	-	-	-	-	-	
Akabiluru	-	-	-	-	-	-	-	-	-	-	-	-	-	-	-	-	-	
Batu Hampa	-	-	-	-	-	-	-	-	-	-	-	-	-	-	-	-	-	
17 Juli 2022	-	-	-	-	-	-	-	-	-	-	-	-	-	-	-	-	-	
Luak	-	-	-	-	-	-	-	-	-	-	-	-	-	-	-	-	-	
TANJUANG ARO SIKABU-KABU PD. PANJANG	-	-	-	-	-	-	-	-	-	-	-	-	-	-	-	-	-	
09 Agustus 2022	-	-	-	-	-	-	-	-	-	-	-	-	-	-	-	-	-	
Suliki	-	-	-	-	-	-	-	-	-	-	-	-	-	-	-	-	-	
Sungai Rimbang	-	-	-	-	-	-	-	-	-	-	-	-	-	-	-	-	-	
10 Agustus 2022	-	-	-	-	-	-	-	-	-	-	-	-	-	-	-	-	-	
Harau	-	-	-	-	-	-	-	-	-	-	-	-	-	-	-	-	-	
Taram	-	-	-	-	-	-	-	-	-	-	-	-	-	-	-	-	-	
11 Agustus 2022	-	-	-	-	-	-	-	-	-	-	-	-	-	-	-	-	-	
Suliki	-	-	-	-	-	-	-	-	-	-	-	-	-	-	-	-	-	
Sungai Rimbang	-	-	-	-	-	-	-	-	-	-	-	-	-	-	-	-	-	
Longsor	-	-	-	-	1	-	1	2	-	-	-	-	-	1	-	-	-	

Kabupaten/Kota Jenis Bencana Tanggal Kecamatan Desa/Kelurahan/Nagari	Masyarakat				Permukiman (unit)					Prasarana Umum					Lingkungan		Taksiran Kerugian	
	Meninggal	Hilang	Luka/Sakit	Mengungsi	Rumah Rusak				Rumah Terendam	Sekolah	Tempat Ibadah	Sarana Kesehatan	Kantor	Jembatan (unit)	Jalan (km)	Sawah (Ha)		Kebun/Hutan (Ha)
					Rusak Berat	Rusak Sedang	Rusak Ringan	Total										
01 Januari 2022	-	-	-	-	-	-	-	-	-	-	-	-	-	-	-	-	-	-
Kapur IX	-	-	-	-	-	-	-	-	-	-	-	-	-	-	-	-	-	-
Galugua	-	-	-	-	1	-	-	1	-	-	-	-	1	-	-	-	-	-
06 Maret 2022	-	-	-	-	-	-	-	-	-	-	-	-	-	-	-	-	-	-
Luak	-	-	-	-	-	-	-	-	-	-	-	-	-	-	-	-	-	-
Koto Lamo	-	-	-	-	-	-	1	1	-	-	-	-	-	-	-	-	-	-
15 Juni 2022	-	-	-	-	-	-	-	-	-	-	-	-	-	-	-	-	-	-
Kapur IX	-	-	-	-	-	-	-	-	-	-	-	-	-	-	-	-	-	-
Koto Lamo	-	-	-	-	-	-	-	-	-	-	-	-	-	-	-	-	-	-
06 Oktober 2022	-	-	-	-	-	-	-	-	-	-	-	-	-	-	-	-	-	-
Gunuang Omeh	-	-	-	-	-	-	-	-	-	-	-	-	-	-	-	-	-	-
00 Januari 1900	-	-	-	-	-	-	-	-	-	-	-	-	-	-	-	-	-	-
30 Oktober 2022	-	-	-	-	-	-	-	-	-	-	-	-	-	-	-	-	-	-
Situjuh Limo Nagari	-	-	-	-	-	-	-	-	-	-	-	-	-	-	-	-	-	-
Situjuh Banda Dalam	-	-	-	-	-	-	-	-	-	-	-	-	-	-	-	-	-	-
01 Desember 2022	-	-	-	-	-	-	-	-	-	-	-	-	-	-	-	-	-	-
(blank)	-	-	-	-	-	-	-	-	-	-	-	-	-	-	-	-	-	-
(blank)	-	-	-	-	-	-	-	-	-	-	-	-	-	-	-	-	-	-
02 Desember 2022	-	-	-	-	-	-	-	-	-	-	-	-	-	-	-	-	-	-
Guguak	-	-	-	-	-	-	-	-	-	-	-	-	-	-	-	-	-	-
Kubang	-	-	-	-	-	-	-	-	-	-	-	-	-	-	-	-	-	-
Gunuang Omeh	-	-	-	-	-	-	-	-	-	-	-	-	-	-	-	-	-	-
Koto Tinggi Gunuang Omeh	-	-	-	-	-	-	-	-	-	-	-	-	-	-	-	-	-	-
Luak	-	-	-	-	-	-	-	-	-	-	-	-	-	-	-	-	-	-
Andaleh Luak	-	-	-	-	-	-	-	-	-	-	-	-	-	-	-	-	-	-
Kabupaten Padang Pariaman	-	-	-	-	-	-	9	29	204	-	-	-	-	3	1	15	7	880.500.000
Abrasi Pantai	-	-	-	-	-	-	-	-	-	-	-	-	-	-	-	-	-	-
15 Juni 2022	-	-	-	-	-	-	-	-	-	-	-	-	-	-	-	-	-	-
Sungai Limau	-	-	-	-	-	-	-	-	-	-	-	-	-	-	-	-	-	-
Pilubang Sungai Limau	-	-	-	-	-	-	-	-	-	-	-	-	-	-	-	-	-	-
22 September 2022	-	-	-	-	-	-	-	-	-	-	-	-	-	-	-	-	-	-
2 x 11 Enam Lingkung	-	-	-	-	-	-	-	-	-	-	-	-	-	-	-	-	-	-
Sicincin	-	-	-	-	-	-	-	-	-	-	-	-	-	-	-	-	-	-
Angin Kencang	-	-	-	-	-	-	9	29	-	-	-	-	-	-	-	-	-	492.000.000
16 November 2022	-	-	-	-	-	-	-	-	-	-	-	-	-	-	-	-	-	-
Nan Sabaris	-	-	-	-	-	-	-	-	-	-	-	-	-	-	-	-	-	-
Padang Bintungan	-	-	-	-	-	-	-	-	-	-	-	-	-	-	-	-	-	-
VII KOTO SUNGAI SARIAK	-	-	-	-	-	-	-	-	-	-	-	-	-	-	-	-	-	-
Bisati Sungai Sariak	-	-	-	-	-	-	-	-	-	-	-	-	-	-	-	-	-	-
04 Januari 2022	-	-	-	-	-	-	-	-	-	-	-	-	-	-	-	-	-	-
Nan Sabaris	-	-	-	-	-	-	-	-	-	-	-	-	-	-	-	-	-	-
Padang Kandang Pulau Air Padang Bintungan	-	-	-	-	-	-	-	-	-	-	-	-	-	-	-	-	-	10.000.000
22 Januari 2022	-	-	-	-	-	-	-	-	-	-	-	-	-	-	-	-	-	-
VII KOTO SUNGAI SARIAK	-	-	-	-	-	-	-	-	-	-	-	-	-	-	-	-	-	-
Balah Aia	-	-	-	-	-	-	-	-	-	-	-	-	-	-	-	-	-	-
03 Februari 2022	-	-	-	-	-	-	-	-	-	-	-	-	-	-	-	-	-	-
V Koto Kp Dalam	-	-	-	-	-	-	-	-	-	-	-	-	-	-	-	-	-	-
Sikukur Timur	-	-	-	-	-	-	-	-	-	-	-	-	-	-	-	-	-	5.000.000
04 Februari 2022	-	-	-	-	-	-	-	-	-	-	-	-	-	-	-	-	-	-
Lubuk Alung	-	-	-	-	-	-	-	-	-	-	-	-	-	-	-	-	-	-
Sikabu Lubuk Alung	-	-	-	-	-	-	-	-	-	-	-	-	-	-	-	-	-	-
Nan Sabaris	-	-	-	-	-	-	-	-	-	-	-	-	-	-	-	-	-	-
Pauah Kamba	-	-	-	-	-	-	-	-	-	-	-	-	-	-	-	-	-	-
V Koto Kp Dalam	-	-	-	-	-	-	-	-	-	-	-	-	-	-	-	-	-	-
Sikukur Timur	-	-	-	-	-	-	-	-	-	-	-	-	-	-	-	-	-	5.000.000
05 Februari 2022	-	-	-	-	-	-	-	-	-	-	-	-	-	-	-	-	-	-
batang anai	-	-	-	-	-	-	-	-	-	-	-	-	-	-	-	-	-	-
katapiang	-	-	-	-	-	-	-	-	-	-	-	-	-	-	-	-	-	-
16 Februari 2022	-	-	-	-	-	-	-	-	-	-	-	-	-	-	-	-	-	-
batang anai	-	-	-	-	-	-	-	-	-	-	-	-	-	-	-	-	-	-
Sungai Buluh	-	-	-	-	-	-	-	-	-	-	-	-	-	-	-	-	-	2.000.000
Lubuk Alung	-	-	-	-	-	-	-	-	-	-	-	-	-	-	-	-	-	-
Punggung Kasiak Lubuk Alung	-	-	-	-	-	-	-	-	-	-	-	-	-	-	-	-	-	2.000.000
Padang Sago	-	-	-	-	-	-	-	-	-	-	-	-	-	-	-	-	-	-
Koto Dalam	-	-	-	-	-	-	-	-	-	-	-	-	-	-	-	-	-	10.000.000
17 Februari 2022	-	-	-	-	-	-	-	-	-	-	-	-	-	-	-	-	-	-
Sungai Limau	-	-	-	-	-	-	-	-	-	-	-	-	-	-	-	-	-	-
Kuranji Hilir	-	-	-	-	-	-	-	-	-	-	-	-	-	-	-	-	-	2.000.000
24 Februari 2022	-	-	-	-	-	-	-	-	-	-	-	-	-	-	-	-	-	-
Sungai Limau	-	-	-	-	-	-	-	-	-	-	-	-	-	-	-	-	-	-
Kuranji Hilir	-	-	-	-	-	-	-	-	-	-	-	-	-	-	-	-	-	-

Kabupaten/Kota Jenis Bencana Tanggal Kecamatan Desa/Kelurahan/Nagari	Masyarakat				Permukiman (unit)					Prasarana Umum					Lingkungan		Taksiran Kerugian	
	Meninggal	Hilang	Luka/Sakit	Mengungsi	Rumah Rusak				Rumah Terendam	Sekolah	Tempat Ibadah	Sarana Kesehatan	Kantor	Jembatan (unit)	Jalan (km)	Sawah (Ha)		Kebun/Hutan (Ha)
					Rusak Berat	Rusak Sedang	Rusak Ringan	Total										
01 Maret 2022	-	-	-	-	-	-	-	-	-	-	-	-	-	-	-	-	-	
Enam Lingkung	-	-	-	-	-	-	-	-	-	-	-	-	-	-	-	-	-	
Pakandangan	-	-	-	-	-	-	-	-	-	-	-	-	-	-	-	-	-	
02 Maret 2022	-	-	-	-	-	-	-	-	-	-	-	-	-	-	-	-	-	
Lubuk Alung	-	-	-	-	-	-	-	-	-	-	-	-	-	-	-	-	-	
Balah Hilia Lubuk Alung	-	-	-	-	-	-	1	1	-	-	-	-	-	-	-	-	25.000.000	
04 Maret 2022	-	-	-	-	-	-	-	-	-	-	-	-	-	-	-	-	-	
V Koto Kp Dalam	-	-	-	-	-	-	-	-	-	-	-	-	-	-	-	-	-	
Sikukur Barat	-	-	-	-	-	-	-	-	-	-	-	-	-	-	-	-	10.000.000	
09 April 2022	-	-	-	-	-	-	-	-	-	-	-	-	-	-	-	-	-	
Batang Gasan	-	-	-	-	-	-	-	-	-	-	-	-	-	-	-	-	-	
Gasan Gadang	-	-	-	-	-	-	-	-	-	-	-	-	-	-	-	-	-	
12 April 2022	-	-	-	-	-	-	-	-	-	-	-	-	-	-	-	-	-	
2 x 11 Enam Lingkung	-	-	-	-	-	-	-	-	-	-	-	-	-	-	-	-	-	
Sungai Asam	-	-	-	-	-	-	-	-	-	-	-	-	-	-	-	-	-	
15 April 2022	-	-	-	-	-	-	-	-	-	-	-	-	-	-	-	-	-	
VII KOTO SUNGAI SARIAK	-	-	-	-	-	-	-	-	-	-	-	-	-	-	-	-	-	
Balah Aie Timur	-	-	-	-	-	-	-	-	-	-	-	-	-	-	-	-	-	
16 April 2022	-	-	-	-	-	-	-	-	-	-	-	-	-	-	-	-	-	
Ulakan Tapakis	-	-	-	-	-	-	-	-	-	-	-	-	-	-	-	-	-	
Kampuung Galapuang Ulakan	-	-	-	-	-	-	-	-	-	-	-	-	-	-	-	-	5.000.000	
24 April 2022	-	-	-	-	-	-	-	-	-	-	-	-	-	-	-	-	-	
VII KOTO SUNGAI SARIAK	-	-	-	-	-	-	-	-	-	-	-	-	-	-	-	-	-	
Sungai Sariak	-	-	-	-	-	-	-	-	-	-	-	-	-	-	-	-	-	
25 April 2022	-	-	-	-	-	-	-	-	-	-	-	-	-	-	-	-	-	
batang anai	-	-	-	-	-	-	-	-	-	-	-	-	-	-	-	-	-	
katapiang	-	-	-	-	-	-	-	-	-	-	-	-	-	-	-	-	-	
26 April 2022	-	-	-	-	-	-	-	-	-	-	-	-	-	-	-	-	-	
Patamuan	-	-	-	-	-	-	-	-	-	-	-	-	-	-	-	-	-	
Tandikat Selatan	-	-	-	-	-	-	-	-	-	-	-	-	-	-	-	-	-	
03 Mei 2022	-	-	-	-	-	-	-	-	-	-	-	-	-	-	-	-	-	
Ulakan Tapakis	-	-	-	-	-	-	-	-	-	-	-	-	-	-	-	-	-	
Tapakis	-	-	-	-	-	-	1	1	-	-	-	-	-	-	-	-	10.000.000	
VII KOTO SUNGAI SARIAK	-	-	-	-	-	-	-	-	-	-	-	-	-	-	-	-	-	
Lareh Nan Panjang Selatan	-	-	-	-	-	-	-	-	-	-	-	-	-	-	-	-	-	
04 Mei 2022	-	-	-	-	-	-	-	-	-	-	-	-	-	-	-	-	-	
VII KOTO SUNGAI SARIAK	-	-	-	-	-	-	-	-	-	-	-	-	-	-	-	-	-	
Balah Aie Timur	-	-	-	-	-	-	-	-	-	-	-	-	-	-	-	-	-	
05 Mei 2022	-	-	-	-	-	-	-	-	-	-	-	-	-	-	-	-	-	
batang anai	-	-	-	-	-	-	-	-	-	-	-	-	-	-	-	-	-	
Kasang	-	-	-	-	-	-	-	-	-	-	-	-	-	-	-	-	-	
06 Mei 2022	-	-	-	-	-	-	-	-	-	-	-	-	-	-	-	-	-	
Sintuk Toboh Gadang	-	-	-	-	-	-	-	-	-	-	-	-	-	-	-	-	-	
Sintuak	-	-	-	-	-	-	1	1	-	-	-	-	-	-	-	-	5.000.000	
Ulakan Tapakis	-	-	-	-	-	-	-	-	-	-	-	-	-	-	-	-	-	
Tapakis	-	-	-	-	-	-	1	1	-	-	-	-	-	-	-	-	10.000.000	
07 Mei 2022	-	-	-	-	-	-	-	-	-	-	-	-	-	-	-	-	-	
Sungai Limau	-	-	-	-	-	-	-	-	-	-	-	-	-	-	-	-	-	
Kuranji Hilir	-	-	-	-	-	-	1	1	-	-	-	-	-	-	-	-	5.000.000	
11 Mei 2022	-	-	-	-	-	-	-	-	-	-	-	-	-	-	-	-	-	
Enam Lingkung	-	-	-	-	-	-	-	-	-	-	-	-	-	-	-	-	-	
Pakandangan	-	-	-	-	-	-	-	-	-	-	-	-	-	-	-	-	-	
Parik Malintang	-	-	-	-	-	-	-	-	-	-	-	-	-	-	-	-	2.000.000	
IV Koto Aur Malintang	-	-	-	-	-	-	-	-	-	-	-	-	-	-	-	-	-	
III Koto Aur Malintang	-	-	-	-	-	-	-	-	-	-	-	-	-	-	-	-	30.000.000	
III Koto Aur Malintang Utara	-	-	-	-	-	-	-	-	-	-	-	-	-	-	-	-	-	
Sintuk Toboh Gadang	-	-	-	-	-	-	-	-	-	-	-	-	-	-	-	-	-	
Toboh Gadang Barat	-	-	-	-	-	-	-	-	-	-	-	-	-	-	-	-	-	
VII KOTO SUNGAI SARIAK	-	-	-	-	-	-	-	-	-	-	-	-	-	-	-	-	-	
Sungai Sariak	-	-	-	-	-	-	-	-	-	-	-	-	-	-	-	-	-	
12 Mei 2022	-	-	-	-	-	-	-	-	-	-	-	-	-	-	-	-	-	
batang anai	-	-	-	-	-	-	-	-	-	-	-	-	-	-	-	-	-	
Sungai Buluh	-	-	-	-	-	-	-	-	-	-	-	-	-	-	-	-	5.000.000	
13 Mei 2022	-	-	-	-	-	-	-	-	-	-	-	-	-	-	-	-	-	
VII KOTO SUNGAI SARIAK	-	-	-	-	-	-	-	-	-	-	-	-	-	-	-	-	-	
Lareh Nan Panjang	-	-	-	-	-	-	-	-	-	-	-	-	-	-	-	-	-	
14 Mei 2022	-	-	-	-	-	-	-	-	-	-	-	-	-	-	-	-	-	
Enam Lingkung	-	-	-	-	-	-	-	-	-	-	-	-	-	-	-	-	-	
Pakandangan	-	-	-	-	-	-	-	-	-	-	-	-	-	-	-	-	-	
15 Mei 2022	-	-	-	-	-	-	-	-	-	-	-	-	-	-	-	-	-	
VII KOTO SUNGAI SARIAK	-	-	-	-	-	-	-	-	-	-	-	-	-	-	-	-	-	
Sungai Sariak	-	-	-	-	-	-	-	-	-	-	-	-	-	-	-	-	-	
23 Mei 2022	-	-	-	-	-	-	-	-	-	-	-	-	-	-	-	-	-	

Kabupaten/Kota Jenis Bencana	Masyarakat				Permukiman (unit)				Prasarana Umum					Lingkungan		Taksiran Kerugian			
	Tanggal	Meninggal	Hilang	Luka/Sakit	Mengungsi	Rumah Rusak				Rumah Terendam	Sekolah	Tempat Ibadah	Sarana Kesehatan	Kantor	Jembatan (unit)		Jalan (km)	Sawah (Ha)	Kebun/Hutan (Ha)
						Rusak Berat	Rusak Sedang	Rusak Ringan	Total										
Kecamatan	Desa/Kelurahan/Nagari																		
	Sungai Limau	-	-	-	-	-	-	-	-	-	-	-	-	-	-	-	-	-	
	Pilubang Sungai Limau	-	-	-	-	-	-	1	1	-	-	-	-	-	-	-	-	-	
24 Mei 2022	sungai geringging	-	-	-	-	-	-	-	-	-	-	-	-	-	-	-	-	-	
	Malai III Koto	-	-	-	-	-	-	1	1	-	-	-	-	-	-	-	-	-	
27 Mei 2022	V Koto Timur	-	-	-	-	-	-	-	-	-	-	-	-	-	-	-	-	-	
	Limau Puruik	-	-	-	-	-	-	1	1	-	-	-	-	-	-	-	-	-	
28 Mei 2022	Batang Gasan	-	-	-	-	-	-	-	-	-	-	-	-	-	-	-	-	-	
	Malai V Suku	-	-	-	-	-	-	-	-	-	-	-	-	-	-	-	-	-	
	Enam Lingkung	-	-	-	-	-	-	-	-	-	-	-	-	-	-	-	-	-	
	Parik Malintang	-	-	-	-	-	-	-	-	-	-	-	-	-	-	-	-	-	
	Lubuk Alung	-	-	-	-	-	-	-	-	-	-	-	-	-	-	-	-	-	
	Balah Hilia Lubuk Alung	-	-	-	-	-	-	-	-	-	-	-	-	-	-	-	-	-	
	Punggung Kasiak Lubuk Alung	-	-	-	-	-	-	-	-	-	-	-	-	-	-	-	-	-	
	Nan Sabaris	-	-	-	-	-	-	-	-	-	-	-	-	-	-	-	-	-	
	Kapalo Koto	-	-	-	-	-	-	-	-	-	-	-	-	-	-	-	-	-	
	Sunur Tengah	-	-	-	-	-	-	-	-	-	-	-	-	-	-	-	-	-	
	Sungai Limau	-	-	-	-	-	-	-	-	-	-	-	-	-	-	-	-	-	
	Pilubang Sungai Limau	-	-	-	-	-	-	-	-	-	-	-	-	-	-	-	-	-	
	VII KOTO SUNGAI SARIAK	-	-	-	-	-	-	-	-	-	-	-	-	-	-	-	-	-	
	Lurah Ampalu	-	-	-	-	-	-	-	-	-	-	-	-	-	-	-	-	-	
	Sungai Sariak	-	-	-	-	-	-	-	-	-	-	-	-	-	-	-	-	-	
29 Mei 2022	Nan Sabaris	-	-	-	-	-	-	-	-	-	-	-	-	-	-	-	-	-	
	Kapalo Koto	-	-	-	-	-	-	1	1	-	-	-	-	-	-	-	-	-	
30 Mei 2022	Ulakan Tapakis	-	-	-	-	-	-	-	-	-	-	-	-	-	-	-	-	-	
	Padang Toboh Ulakan	-	-	-	-	-	-	-	-	-	-	-	-	-	-	-	-	-	
31 Mei 2022	Nan Sabaris	-	-	-	-	-	-	-	-	-	-	-	-	-	-	-	-	-	
	Pauah Kamba	-	-	-	-	-	-	-	-	-	-	-	-	-	-	-	-	-	
	Ulakan Tapakis	-	-	-	-	-	-	-	-	-	-	-	-	-	-	-	-	-	
	Tapakis	-	-	-	-	-	-	-	-	-	-	-	-	-	-	-	-	-	
07 Juni 2022	Ulakan Tapakis	-	-	-	-	-	-	-	-	-	-	-	-	-	-	-	-	-	
	Manggopoh Palak Gadang Ulakan	-	-	-	-	-	-	-	-	-	-	-	-	-	-	-	-	-	
09 Juni 2022	Sintuk Toboh Gadang	-	-	-	-	-	-	-	-	-	-	-	-	-	-	-	-	-	
	Toboh Gadang Selatan	-	-	-	-	-	-	-	-	-	-	-	-	-	-	-	-	-	
	sungai geringging	-	-	-	-	-	-	-	-	-	-	-	-	-	-	-	-	-	
	Kuranji Hulu	-	-	-	-	-	-	-	-	-	-	-	-	-	-	-	-	-	
11 Juni 2022	VII KOTO SUNGAI SARIAK	-	-	-	-	-	-	-	-	-	-	-	-	-	-	-	-	-	
	Sungai Durian	-	-	-	-	-	-	-	-	-	-	-	-	-	-	-	-	-	
12 Juni 2022	batang anai	-	-	-	-	-	-	-	-	-	-	-	-	-	-	-	-	-	
	katapiang	-	-	-	-	-	-	-	-	-	-	-	-	-	-	-	-	-	
14 Juni 2022	VII KOTO SUNGAI SARIAK	-	-	-	-	-	-	-	-	-	-	-	-	-	-	-	-	-	
	Limpato Sungai Sariak	-	-	-	-	-	-	-	-	-	-	-	-	-	-	-	-	-	
22 Juni 2022	sungai geringging	-	-	-	-	-	-	-	-	-	-	-	-	-	-	-	-	-	
	Malai III Koto	-	-	-	-	-	-	-	-	-	-	-	-	-	-	-	-	-	
29 Juni 2022	IV Koto Aur Malintang	-	-	-	-	-	-	-	-	-	-	-	-	-	-	-	-	-	
	III Koto Aur Malintang	-	-	-	-	-	-	-	-	-	-	-	-	-	-	-	-	-	
	Ulakan Tapakis	-	-	-	-	-	-	-	-	-	-	-	-	-	-	-	-	-	
	Tapakis	-	-	-	-	-	-	-	-	-	-	-	-	-	-	-	-	-	
30 Juni 2022	batang anai	-	-	-	-	-	-	-	-	-	-	-	-	-	-	-	-	-	
	katapiang	-	-	-	-	-	-	-	-	-	-	-	-	-	-	-	-	-	
11 Juli 2022	Patamuan	-	-	-	-	-	-	-	-	-	-	-	-	-	-	-	-	-	
	Kampuang Tanjung Koto Mambang Sungai Durian	-	-	-	-	-	-	-	-	-	-	-	-	-	-	-	-	-	
12 Juli 2022	IV Koto Aur Malintang	-	-	-	-	-	-	-	-	-	-	-	-	-	-	-	-	-	
	Balai Baik Malai III Koto	-	-	-	-	-	-	-	-	-	-	-	-	-	-	-	-	-	
	Lubuk Alung	-	-	-	-	-	-	-	-	-	-	-	-	-	-	-	-	-	
	Balah Hilia Lubuk Alung	-	-	-	-	-	-	-	-	-	-	-	-	-	-	-	-	-	
	Lubuk Alung	-	-	-	-	-	-	-	-	-	-	-	-	-	-	-	-	-	
13 Juli 2022		-	-	-	-	-	-	-	-	-	-	-	-	-	-	-	-	-	

Kabupaten/Kota Jenis Bencana Tanggal Kecamatan Desa/Kelurahan/Nagari	Masyarakat				Permukiman (unit)					Prasarana Umum					Lingkungan		Taksiran Kerugian	
	Meninggal	Hilang	Luka/Sakit	Mengungsi	Rumah Rusak				Rumah Terendam	Sekolah	Tempat Ibadah	Sarana Kesehatan	Kantor	Jembatan (unit)	Jalan (km)	Sawah (Ha)		Kebun/Hutan (Ha)
					Rusak Berat	Rusak Sedang	Rusak Ringan	Total										
V Koto Timur	-	-	-	-	-	-	-	-	-	-	-	-	-	-	-	-	-	
Kudu Gantiang	-	-	-	-	-	-	-	-	-	-	-	-	-	-	-	-	-	
14 Juli 2022	-	-	-	-	-	-	-	-	-	-	-	-	-	-	-	-	-	
Sungai Limau	-	-	-	-	-	-	-	-	-	-	-	-	-	-	-	-	-	
Guguak Kuranji Hilir	-	-	-	-	-	-	-	-	-	-	-	-	-	-	-	-	10.000.000	
VII KOTO SUNGAI SARIAK	-	-	-	-	-	-	-	-	-	-	-	-	-	-	-	-	-	
Balah Aie Timur	-	-	-	-	-	-	-	-	-	-	-	-	-	-	-	-	-	
30 Juli 2022	-	-	-	-	-	-	-	-	-	-	-	-	-	-	-	-	-	
Sintuk Toboh Gadang	-	-	-	-	-	-	-	-	-	-	-	-	-	-	-	-	-	
Sintuak	-	-	-	-	-	-	-	-	-	-	-	-	-	-	-	-	-	
06 Agustus 2022	-	-	-	-	-	-	-	-	-	-	-	-	-	-	-	-	-	
sungai geringging	-	-	-	-	-	-	-	-	-	-	-	-	-	-	-	-	-	
Sungai Sirah Kuranji Hulu	-	-	-	-	-	-	-	-	-	-	-	-	-	-	-	-	15.000.000	
08 Agustus 2022	-	-	-	-	-	-	-	-	-	-	-	-	-	-	-	-	-	
batang anai	-	-	-	-	-	-	-	-	-	-	-	-	-	-	-	-	-	
katapiang	-	-	-	-	-	-	-	-	-	-	-	-	-	-	-	-	-	
21 Agustus 2022	-	-	-	-	-	-	-	-	-	-	-	-	-	-	-	-	-	
Lubuk Alung	-	-	-	-	-	-	-	-	-	-	-	-	-	-	-	-	-	
Pasie Laweh lubuk alung	-	-	-	-	-	-	-	-	-	-	-	-	-	-	-	-	-	
Padang Sago	-	-	-	-	-	-	-	-	-	-	-	-	-	-	-	-	-	
Koto Baru Padang Sago	-	-	-	-	-	-	-	-	-	-	-	-	-	-	-	-	100.000.000	
22 Agustus 2022	-	-	-	-	-	-	-	-	-	-	-	-	-	-	-	-	-	
Ulakan Tapakis	-	-	-	-	-	-	-	-	-	-	-	-	-	-	-	-	-	
Kampung Galapuang Ulakan	-	-	-	-	-	-	-	-	-	-	-	-	-	-	-	-	-	
29 Agustus 2022	-	-	-	-	-	-	-	-	-	-	-	-	-	-	-	-	-	
Lubuk Alung	-	-	-	-	-	-	-	-	-	-	-	-	-	-	-	-	-	
Sikabu Lubuk Alung	-	-	-	-	-	-	-	-	-	-	-	-	-	-	-	-	15.000.000	
30 Agustus 2022	-	-	-	-	-	-	-	-	-	-	-	-	-	-	-	-	-	
2 x 11 Enam Lingkung	-	-	-	-	-	-	-	-	-	-	-	-	-	-	-	-	-	
Sicincin	-	-	-	-	-	-	-	-	-	-	-	-	-	-	-	-	-	
17 September 2022	-	-	-	-	-	-	-	-	-	-	-	-	-	-	-	-	-	
sungai geringging	-	-	-	-	-	-	-	-	-	-	-	-	-	-	-	-	-	
Malai III Koto	-	-	-	-	-	-	-	-	-	-	-	-	-	-	-	-	5.000.000	
18 September 2022	-	-	-	-	-	-	-	-	-	-	-	-	-	-	-	-	-	
Sungai Limau	-	-	-	-	-	-	-	-	-	-	-	-	-	-	-	-	-	
Kuranji Hilir	-	-	-	-	-	-	-	-	-	-	-	-	-	-	-	-	1.000.000	
28 September 2022	-	-	-	-	-	-	-	-	-	-	-	-	-	-	-	-	-	
batang anai	-	-	-	-	-	-	-	-	-	-	-	-	-	-	-	-	-	
Buayan Lubuk Alung	-	-	-	-	-	-	-	-	-	-	-	-	-	-	-	-	20.000.000	
katapiang	-	-	-	-	-	-	-	-	-	-	-	-	-	-	-	-	5.000.000	
Sintuk Toboh Gadang	-	-	-	-	-	-	-	-	-	-	-	-	-	-	-	-	-	
Toboh Gadang	-	-	-	-	-	-	-	-	-	-	-	-	-	-	-	-	-	
08 Oktober 2022	-	-	-	-	-	-	-	-	-	-	-	-	-	-	-	-	-	
Enam Lingkung	-	-	-	-	-	-	-	-	-	-	-	-	-	-	-	-	-	
Pakandangan	-	-	-	-	-	-	-	-	-	-	-	-	-	-	-	-	-	
Lubuk Alung	-	-	-	-	-	-	-	-	-	-	-	-	-	-	-	-	-	
Sikabu Lubuk Alung	-	-	-	-	-	-	-	-	-	-	-	-	-	-	-	-	-	
Sungai Limau	-	-	-	-	-	-	-	-	-	-	-	-	-	-	-	-	-	
Koto Tinggi Kuranji Hilir	-	-	-	-	-	-	-	-	-	-	-	-	-	-	-	-	8.000.000	
12 Oktober 2022	-	-	-	-	-	-	-	-	-	-	-	-	-	-	-	-	-	
V Koto Timur	-	-	-	-	-	-	-	-	-	-	-	-	-	-	-	-	-	
Limau Puruik	-	-	-	-	-	-	-	-	-	-	-	-	-	-	-	-	-	
15 Oktober 2022	-	-	-	-	-	-	-	-	-	-	-	-	-	-	-	-	-	
batang anai	-	-	-	-	-	-	-	-	-	-	-	-	-	-	-	-	-	
katapiang	-	-	-	-	-	-	-	-	-	-	-	-	-	-	-	-	-	
16 Oktober 2022	-	-	-	-	-	-	-	-	-	-	-	-	-	-	-	-	-	
Sungai Limau	-	-	-	-	-	-	-	-	-	-	-	-	-	-	-	-	-	
Kuranji Hilir	-	-	-	-	-	-	-	-	-	-	-	-	-	-	-	-	-	
18 Oktober 2022	-	-	-	-	-	-	-	-	-	-	-	-	-	-	-	-	-	
2 x 11 Enam Lingkung	-	-	-	-	-	-	-	-	-	-	-	-	-	-	-	-	-	
Sicincin	-	-	-	-	-	-	-	-	-	-	-	-	-	-	-	-	-	
19 Oktober 2022	-	-	-	-	-	-	-	-	-	-	-	-	-	-	-	-	-	
Lubuk Alung	-	-	-	-	-	-	-	-	-	-	-	-	-	-	-	-	-	
Lubuk Alung	-	-	-	-	-	-	-	-	-	-	-	-	-	-	-	-	15.000.000	
20 Oktober 2022	-	-	-	-	-	-	-	-	-	-	-	-	-	-	-	-	-	
VII KOTO SUNGAI SARIAK	-	-	-	-	-	-	-	-	-	-	-	-	-	-	-	-	-	
Sungai Sariak	-	-	-	-	-	-	-	-	-	-	-	-	-	-	-	-	-	
21 Oktober 2022	-	-	-	-	-	-	-	-	-	-	-	-	-	-	-	-	-	
VII KOTO SUNGAI SARIAK	-	-	-	-	-	-	-	-	-	-	-	-	-	-	-	-	-	
Limpato Sungai Sariak	-	-	-	-	-	-	-	-	-	-	-	-	-	-	-	-	-	
29 Desember 2022	-	-	-	-	-	-	-	-	-	-	-	-	-	-	-	-	-	
sungai geringging	-	-	-	-	-	-	-	-	-	-	-	-	-	-	-	-	-	
Sungai Sirah Kuranji Hulu	-	-	-	-	-	-	-	-	-	-	-	-	-	-	-	-	-	

Kabupaten/Kota Jenis Bencana Tanggal Kecamatan Desa/Kelurahan/Nagari	Masyarakat				Permukiman (unit)					Prasarana Umum					Lingkungan		Taksiran Kerugian	
	Meninggal	Hilang	Luka/Sakit	Mengungsi	Rumah Rusak				Rumah Terendam	Sekolah	Tempat Ibadah	Sarana Kesehatan	Kantor	Jembatan (unit)	Jalan (km)	Sawah (Ha)		Kebun/Hutan (Ha)
					Rusak Berat	Rusak Sedang	Rusak Ringan	Total										
Sungai Limau	-	-	-	-	-	-	-	-	-	-	-	-	-	-	-	-	-	
Pilubang Sungai Limau	-	-	-	-	-	-	-	13	-	-	-	-	-	-	-	-	-	
V Koto Kp Dalam	-	-	-	-	-	-	-	-	-	-	-	-	-	-	-	-	-	
Campago Selatan	-	-	-	-	-	-	-	1	-	-	-	-	-	-	-	-	-	
VII KOTO SUNGAI SARIAK	-	-	-	-	-	-	-	-	-	-	-	-	-	-	-	-	-	
Lareh Nan Panjang	-	-	-	-	-	-	-	1	-	-	-	-	-	-	-	-	-	
30 Desember 2022	-	-	-	-	-	-	-	-	-	-	-	-	-	-	-	-	-	
2 x 11 Kayu Tanam	-	-	-	-	-	-	-	-	-	-	-	-	-	-	-	-	-	
Kayu Tanam	-	-	-	-	-	-	-	1	-	-	-	-	-	-	-	-	-	
sungai geringging	-	-	-	-	-	-	-	-	-	-	-	-	-	-	-	-	-	
Kuranji Hulu	-	-	-	-	-	-	-	2	-	-	-	-	-	-	-	-	-	
Banjir	-	-	-	-	-	-	-	-	204	-	-	-	2	1	15	7	307.500.000	
01 Januari 2022	-	-	-	-	-	-	-	-	-	-	-	-	-	-	-	-	-	
Enam Lingkung	-	-	-	-	-	-	-	-	-	-	-	-	-	-	-	-	-	
Gadua	-	-	-	-	-	-	-	-	-	-	-	-	1	-	-	-	-	
27 Januari 2022	-	-	-	-	-	-	-	-	-	-	-	-	-	-	-	-	-	
Enam Lingkung	-	-	-	-	-	-	-	-	-	-	-	-	-	-	-	-	-	
Gadua	-	-	-	-	-	-	-	-	-	-	-	-	-	-	-	-	-	
04 Februari 2022	-	-	-	-	-	-	-	-	-	-	-	-	-	-	-	-	-	
Sintuk Toboh Gadang	-	-	-	-	-	-	-	-	-	-	-	-	-	-	-	-	-	
Sintuak	-	-	-	-	-	-	-	-	-	-	-	-	-	-	-	-	-	
01 Maret 2022	-	-	-	-	-	-	-	-	-	-	-	-	-	-	-	-	-	
VII KOTO SUNGAI SARIAK	-	-	-	-	-	-	-	-	-	-	-	-	-	-	-	-	-	
Lareh Nan Panjang Selatan	-	-	-	-	-	-	-	-	30	-	-	-	1	-	-	-	-	
16 Mei 2022	-	-	-	-	-	-	-	-	-	-	-	-	-	-	-	-	-	
Sungai Limau	-	-	-	-	-	-	-	-	-	-	-	-	-	-	-	-	-	
Koto Tinggi Kuranji Hilir	-	-	-	-	-	-	-	-	-	-	-	-	-	-	-	-	-	
11 Juni 2022	-	-	-	-	-	-	-	-	-	-	-	-	-	-	-	-	-	
Enam Lingkung	-	-	-	-	-	-	-	-	-	-	-	-	-	-	-	-	-	
Parik Malintang	-	-	-	-	-	-	-	-	-	-	-	-	-	-	-	-	-	
29 Agustus 2022	-	-	-	-	-	-	-	-	-	-	-	-	-	-	-	-	-	
batang anai	-	-	-	-	-	-	-	-	-	-	-	-	-	-	-	-	-	
Kasang	-	-	-	-	-	-	-	-	-	-	-	-	-	-	-	-	-	
21 September 2022	-	-	-	-	-	-	-	-	-	-	-	-	-	-	-	-	-	
batang anai	-	-	-	-	-	-	-	-	-	-	-	-	-	-	-	-	-	
Kasang	-	-	-	-	-	-	-	-	-	-	-	-	-	-	-	-	-	
Sungai Buluh Selatan	-	-	-	-	-	-	-	-	54	-	-	-	-	-	-	-	-	
22 September 2022	-	-	-	-	-	-	-	-	-	-	-	-	-	-	-	-	-	
Ulakan Tapakis	-	-	-	-	-	-	-	-	-	-	-	-	-	-	-	-	-	
Kampung Galapuang Ulakan	-	-	-	-	-	-	-	-	113	-	-	-	-	-	13	-	301.500.000	
Sandi Ulakan	-	-	-	-	-	-	-	-	7	-	-	-	1	-	2	7	6.000.000	
Banjir Bandang	-	-	-	-	-	-	-	-	-	-	-	-	1	-	-	-	-	
23 Juni 2022	-	-	-	-	-	-	-	-	-	-	-	-	-	-	-	-	-	
sungai geringging	-	-	-	-	-	-	-	-	-	-	-	-	-	-	-	-	-	
Batu Gadang Kuranji Hulu	-	-	-	-	-	-	-	-	-	-	-	-	1	-	-	-	-	
Longsor	-	-	-	-	-	-	-	-	-	-	-	-	-	-	-	-	81.000.000	
04 Februari 2022	-	-	-	-	-	-	-	-	-	-	-	-	-	-	-	-	-	
Sintuk Toboh Gadang	-	-	-	-	-	-	-	-	-	-	-	-	-	-	-	-	-	
Sintuak	-	-	-	-	-	-	-	-	-	-	-	-	-	-	-	-	-	
02 Maret 2022	-	-	-	-	-	-	-	-	-	-	-	-	-	-	-	-	-	
V Koto Timur	-	-	-	-	-	-	-	-	-	-	-	-	-	-	-	-	-	
Gunung Padang Alai	-	-	-	-	-	-	-	-	-	-	-	-	-	-	-	-	-	
15 Juni 2022	-	-	-	-	-	-	-	-	-	-	-	-	-	-	-	-	-	
V Koto Timur	-	-	-	-	-	-	-	-	-	-	-	-	-	-	-	-	-	
Gunung Padang Alai	-	-	-	-	-	-	-	-	-	-	-	-	-	-	-	-	-	
24 Juni 2022	-	-	-	-	-	-	-	-	-	-	-	-	-	-	-	-	-	
batang anai	-	-	-	-	-	-	-	-	-	-	-	-	-	-	-	-	-	
Sungai Buluh Timur	-	-	-	-	-	-	-	-	-	-	-	-	-	-	-	-	-	
30 Juni 2022	-	-	-	-	-	-	-	-	-	-	-	-	-	-	-	-	-	
V Koto Timur	-	-	-	-	-	-	-	-	-	-	-	-	-	-	-	-	-	
Kudu Gantiang	-	-	-	-	-	-	-	-	-	-	-	-	-	-	-	-	-	
29 Agustus 2022	-	-	-	-	-	-	-	-	-	-	-	-	-	-	-	-	-	
V Koto Kp Dalam	-	-	-	-	-	-	-	-	-	-	-	-	-	-	-	-	-	
Sikukur Barat	-	-	-	-	-	-	-	-	-	-	-	-	-	-	-	-	15.000.000	
11 September 2022	-	-	-	-	-	-	-	-	-	-	-	-	-	-	-	-	-	
Patamuan	-	-	-	-	-	-	-	-	-	-	-	-	-	-	-	-	-	
Sungai Durian	-	-	-	-	-	-	-	-	-	-	-	-	-	-	-	-	-	
21 September 2022	-	-	-	-	-	-	-	-	-	-	-	-	-	-	-	-	-	
V Koto Timur	-	-	-	-	-	-	-	-	-	-	-	-	-	-	-	-	-	
Kudu Gantiang Barat	-	-	-	-	-	-	-	-	-	-	-	-	-	-	-	-	-	

Kabupaten/Kota Jenis Bencana Tanggal Kecamatan Desa/Kelurahan/Nagari	Masyarakat				Permukiman (unit)					Prasarana Umum					Lingkungan		Taksiran Kerugian	
	Meninggal	Hilang	Luka/Sakit	Mengungsi	Rumah Rusak				Rumah Terendam	Sekolah	Tempat Ibadah	Sarana Kesehatan	Kantor	Jembatan (unit)	Jalan (km)	Sawah (Ha)		Kebun/Hutan (Ha)
					Rusak Berat	Rusak Sedang	Rusak Ringan	Total										
22 September 2022	-	-	-	-	-	-	-	-	-	-	-	-	-	-	-	-	-	
2 x 11 Enam Lingkung	-	-	-	-	-	-	-	-	-	-	-	-	-	-	-	-	-	
Sicincin	-	-	-	-	-	-	-	-	-	-	-	-	-	-	-	-	-	
2 x 11 Kayu Tanam	-	-	-	-	-	-	-	-	-	-	-	-	-	-	-	-	-	
Kapalo Hilalang	-	-	-	-	-	-	-	-	-	-	-	-	-	-	-	-	36.000.000	
Kayu Tanam	-	-	-	-	-	-	-	-	-	-	-	-	-	-	-	-	-	
V Koto Kp Dalam	-	-	-	-	-	-	-	-	-	-	-	-	-	-	-	-	-	
Campago	-	-	-	-	-	-	-	-	-	-	-	-	-	-	-	-	10.000.000	
V Koto Timur	-	-	-	-	-	-	-	-	-	-	-	-	-	-	-	-	-	
Gunung Padang Alai	-	-	-	-	-	-	-	-	-	-	-	-	-	-	-	-	-	
VII KOTO SUNGAI SARIAK	-	-	-	-	-	-	-	-	-	-	-	-	-	-	-	-	-	
Sungai Sariak	-	-	-	-	-	-	-	-	-	-	-	-	-	-	-	-	20.000.000	
01 Oktober 2022	-	-	-	-	-	-	-	-	-	-	-	-	-	-	-	-	-	
IV Koto Aur Malintang	-	-	-	-	-	-	-	-	-	-	-	-	-	-	-	-	-	
III Koto Aur Malintang	-	-	-	-	-	-	-	-	-	-	-	-	-	-	-	-	-	
Kabupaten Pasaman	14	4	75	6892	594	591	1497	2663	-	36	1	12	2	15	-	30	167	574.411.801.063
Angin Kencang	-	-	-	-	-	-	-	-	-	-	-	-	-	-	-	-	-	-
01 Januari 2022	-	-	-	-	-	-	-	-	-	-	-	-	-	-	-	-	-	-
Lubuk Sikaping	-	-	-	-	-	-	-	-	-	-	-	-	-	-	-	-	-	-
(blank)	-	-	-	-	-	-	-	-	-	-	-	-	-	-	-	-	-	-
02 Januari 2022	-	-	-	-	-	-	-	-	-	-	-	-	-	-	-	-	-	-
Bonjol	-	-	-	-	-	-	-	-	-	-	-	-	-	-	-	-	-	-
sundata	-	-	-	-	-	-	-	-	-	-	-	-	-	-	-	-	-	-
04 Januari 2022	-	-	-	-	-	-	-	-	-	-	-	-	-	-	-	-	-	-
Dua Koto	-	-	-	-	-	-	-	-	-	-	-	-	-	-	-	-	-	-
Cubadak Dua Koto	-	-	-	-	-	-	-	-	-	-	-	-	-	-	-	-	-	-
05 Januari 2022	-	-	-	-	-	-	-	-	-	-	-	-	-	-	-	-	-	-
Dua Koto	-	-	-	-	-	-	-	-	-	-	-	-	-	-	-	-	-	-
(blank)	-	-	-	-	-	-	-	-	-	-	-	-	-	-	-	-	-	-
06 Januari 2022	-	-	-	-	-	-	-	-	-	-	-	-	-	-	-	-	-	-
Panti	-	-	-	-	-	-	-	-	-	-	-	-	-	-	-	-	-	-
Panti	-	-	-	-	-	-	-	-	-	-	-	-	-	-	-	-	-	-
07 Januari 2022	-	-	-	-	-	-	-	-	-	-	-	-	-	-	-	-	-	-
Tigo Nagari	-	-	-	-	-	-	-	-	-	-	-	-	-	-	-	-	-	-
Binjai	-	-	-	-	-	-	-	-	-	-	-	-	-	-	-	-	-	-
08 Januari 2022	-	-	-	-	-	-	-	-	-	-	-	-	-	-	-	-	-	-
Tigo Nagari	-	-	-	-	-	-	-	-	-	-	-	-	-	-	-	-	-	-
Malampah	-	-	-	-	-	-	-	-	-	-	-	-	-	-	-	-	-	-
09 Januari 2022	-	-	-	-	-	-	-	-	-	-	-	-	-	-	-	-	-	-
Lubuk Sikaping	-	-	-	-	-	-	-	-	-	-	-	-	-	-	-	-	-	-
Tanjung Beringin	-	-	-	-	-	-	-	-	-	-	-	-	-	-	-	-	-	-
Mapat Tunggul	-	-	-	-	-	-	-	-	-	-	-	-	-	-	-	-	-	-
Pintu Padang	-	-	-	-	-	-	-	-	-	-	-	-	-	-	-	-	-	-
13 Januari 2022	-	-	-	-	-	-	-	-	-	-	-	-	-	-	-	-	-	-
Rao	-	-	-	-	-	-	-	-	-	-	-	-	-	-	-	-	-	-
Padang Mantinggi	-	-	-	-	-	-	-	-	-	-	-	-	-	-	-	-	-	-
17 Januari 2022	-	-	-	-	-	-	-	-	-	-	-	-	-	-	-	-	-	-
Tigo Nagari	-	-	-	-	-	-	-	-	-	-	-	-	-	-	-	-	-	-
Malampah	-	-	-	-	-	-	-	-	-	1	-	-	-	-	-	-	-	-
27 Januari 2022	-	-	-	-	-	-	-	-	-	-	-	-	-	-	-	-	-	-
Lubuk Sikaping	-	-	-	-	-	-	-	-	-	-	-	-	-	-	-	-	-	-
Aia Manggih	-	-	-	-	-	-	-	-	-	-	-	-	-	-	-	-	-	-
12 Februari 2022	-	-	-	-	-	-	-	-	-	-	-	-	-	-	-	-	-	-
Lubuk Sikaping	-	-	-	-	-	-	-	-	-	-	-	-	-	-	-	-	-	-
Durian Tinggi Lubuk Sikaping	-	-	-	-	-	-	-	-	-	-	-	-	-	-	-	-	-	-
27 Februari 2022	-	-	-	-	-	-	-	-	-	-	-	-	-	-	-	-	-	-
Rao	-	-	-	-	-	-	-	-	-	-	-	-	-	-	-	-	-	-
(blank)	-	-	-	-	-	-	-	-	-	-	-	-	-	-	-	-	-	-
11 Maret 2022	-	-	-	-	-	-	-	-	-	-	-	-	-	-	-	-	-	-
Tigo Nagari	-	-	-	-	-	-	-	-	-	-	-	-	-	-	-	-	-	-
Malampah	-	-	-	-	-	-	-	-	-	-	-	-	-	-	-	-	-	-
18 April 2022	-	-	-	-	-	-	-	-	-	-	-	-	-	-	-	-	-	-
Lubuk Sikaping	-	-	-	-	-	-	-	-	-	-	-	-	-	-	-	-	-	-
(blank)	-	-	-	-	-	-	-	-	-	-	-	-	-	-	-	-	-	-
22 April 2022	-	-	-	-	-	-	-	-	-	-	-	-	-	-	-	-	-	-
Tigo Nagari	-	-	-	-	-	-	-	-	-	-	-	-	-	-	-	-	-	-
Malampah	-	-	-	-	-	-	-	-	-	-	-	-	-	-	-	-	-	-
30 April 2022	-	-	-	-	-	-	-	-	-	-	-	-	-	-	-	-	-	-
Bonjol	-	-	-	-	-	-	-	-	-	-	-	-	-	-	-	-	-	-
Ganggo Mudiak	-	-	-	-	-	-	-	-	-	-	-	-	-	-	-	-	-	-
07 Mei 2022	-	-	-	-	-	-	-	-	-	-	-	-	-	-	-	-	-	-
Lubuk Sikaping	-	-	-	-	-	-	-	-	-	-	-	-	-	-	-	-	-	-

Kabupaten/Kota Jenis Bencana Tanggal Kecamatan Desa/Kelurahan/Nagari	Masyarakat				Permukiman (unit)					Prasarana Umum					Lingkungan		Taksiran Kerugian	
	Meninggal	Hilang	Luka/Sakit	Mengungsi	Rumah Rusak				Rumah Terendam	Sekolah	Tempat Ibadah	Sarana Kesehatan	Kantor	Jembatan (unit)	Jalan (km)	Sawah (Ha)		Kebun/Hutan (Ha)
					Rusak Berat	Rusak Sedang	Rusak Ringan	Total										
(blank)	-	-	-	-	-	-	-	-	-	-	-	-	-	-	-	-	-	
14 Mei 2022	-	-	-	-	-	-	-	-	-	-	-	-	-	-	-	-	-	
Panti	-	-	-	-	-	-	-	-	-	-	-	-	-	-	-	-	-	
(blank)	-	-	-	-	-	-	-	-	-	-	-	-	-	-	-	-	-	
28 Mei 2022	-	-	-	-	-	-	-	-	-	-	-	-	-	-	-	-	-	
Bonjol	-	-	-	-	-	-	-	-	-	-	-	-	-	-	-	-	-	
(blank)	-	-	-	-	-	-	1	-	-	-	-	-	-	-	-	-	-	
06 Juni 2022	-	-	-	-	-	-	-	-	-	-	-	-	-	-	-	-	-	
Bonjol	-	-	-	-	-	-	-	-	-	-	-	-	-	-	-	-	-	
Ganggo Mudiak	-	-	-	-	-	-	-	-	-	-	-	-	-	-	-	-	-	
19 Juni 2022	-	-	-	-	-	-	-	-	-	-	-	-	-	-	-	-	-	
Lubuk Sikaping	-	-	-	-	-	-	-	-	-	-	-	-	-	-	-	-	-	
Aia Manggih	-	-	-	-	-	-	-	-	-	-	-	-	-	-	-	-	-	
23 Juni 2022	-	-	-	-	-	-	-	-	-	-	-	-	-	-	-	-	-	
Simpang Alahan Mati	-	-	-	-	-	-	-	-	-	-	-	-	-	-	-	-	-	
(blank)	-	-	-	-	-	-	-	-	-	-	-	-	-	-	-	-	-	
16 Agustus 2022	-	-	-	-	-	-	-	-	-	-	-	-	-	-	-	-	-	
Lubuk Sikaping	-	-	-	-	-	-	-	-	-	-	-	-	-	-	-	-	-	
Aia Manggih	-	-	-	-	-	-	-	-	-	-	-	-	-	-	-	-	-	
20 Agustus 2022	-	-	-	-	-	-	-	-	-	-	-	-	-	-	-	-	-	
Dua Koto	-	-	-	-	-	-	-	-	-	-	-	-	-	-	-	-	-	
Simpang Tonang	-	-	-	-	-	-	-	-	-	-	-	-	-	-	-	-	-	
21 Agustus 2022	-	-	-	-	-	-	-	-	-	-	-	-	-	-	-	-	-	
Bonjol	-	-	-	-	-	-	-	-	-	-	-	-	-	-	-	-	-	
(blank)	-	-	-	-	-	-	-	-	-	-	-	-	-	-	-	-	-	
06 September 2022	-	-	-	-	-	-	-	-	-	-	-	-	-	-	-	-	-	
Bonjol	-	-	-	-	-	-	-	-	-	-	-	-	-	-	-	-	-	
(blank)	-	-	-	-	-	-	-	-	-	-	-	-	-	-	-	-	-	
14 September 2022	-	-	-	-	-	-	-	-	-	-	-	-	-	-	-	-	-	
Lubuk Sikaping	-	-	-	-	-	-	-	-	-	-	-	-	-	-	-	-	-	
(blank)	-	-	-	-	-	-	-	-	-	-	-	-	-	-	-	-	-	
16 September 2022	-	-	-	-	-	-	-	-	-	-	-	-	-	-	-	-	-	
Mapat Tunggul	-	-	-	-	-	-	-	-	-	-	-	-	-	-	-	-	-	
Lubuak Gadang	-	-	-	-	-	-	-	-	-	-	-	-	-	-	-	-	-	
02 Oktober 2022	-	-	-	-	-	-	-	-	-	-	-	-	-	-	-	-	-	
Lubuk Sikaping	-	-	-	-	-	-	-	-	-	-	-	-	-	-	-	-	-	
Aia Manggih	-	-	-	-	-	-	-	-	-	-	-	-	-	-	-	-	-	
05 Oktober 2022	-	-	-	-	-	-	-	-	-	-	-	-	-	-	-	-	-	
Bonjol	-	-	-	-	-	-	-	-	-	-	-	-	-	-	-	-	-	
Ganggo Hilia	-	-	-	-	-	-	-	-	-	-	-	-	-	-	-	-	-	
Lubuk Sikaping	-	-	-	-	-	-	-	-	-	-	-	-	-	-	-	-	-	
(blank)	-	-	-	-	-	-	-	-	-	-	-	-	-	-	-	-	-	
18 Oktober 2022	-	-	-	-	-	-	-	-	-	-	-	-	-	-	-	-	-	
Lubuk Sikaping	-	-	-	-	-	-	-	-	-	-	-	-	-	-	-	-	-	
Tanjung Beringin	-	-	-	-	-	-	-	-	-	-	-	-	-	-	-	-	-	
24 Oktober 2022	-	-	-	-	-	-	-	-	-	-	-	-	-	-	-	-	-	
Lubuk Sikaping	-	-	-	-	-	-	-	-	-	-	-	-	-	-	-	-	-	
(blank)	-	-	-	-	-	-	-	1	-	-	-	-	-	-	-	-	-	
25 Oktober 2022	-	-	-	-	-	-	-	-	-	-	-	-	-	-	-	-	-	
Bonjol	-	-	-	-	-	-	-	-	-	-	-	-	-	-	-	-	-	
Ganggo Mudiak	-	-	-	-	-	-	-	-	-	-	-	-	-	-	-	-	-	
28 Oktober 2022	-	-	-	-	-	-	-	-	-	-	-	-	-	-	-	-	-	
Bonjol	-	-	-	-	-	-	-	-	-	-	-	-	-	-	-	-	-	
Ganggo Mudiak	-	-	-	-	-	-	-	-	-	-	-	-	-	-	-	-	-	
30 Oktober 2022	-	-	-	-	-	-	-	-	-	-	-	-	-	-	-	-	-	
Lubuk Sikaping	-	-	-	-	-	-	-	-	-	-	-	-	-	-	-	-	-	
Durian Tinggi Lubuk Sikaping	-	-	-	-	-	-	-	1	-	-	-	-	-	-	-	-	-	
13 November 2022	-	-	-	-	-	-	-	-	-	-	-	-	-	-	-	-	-	
Lubuk Sikaping	-	-	-	-	-	-	-	-	-	-	-	-	-	-	-	-	-	
sundata	-	-	-	-	-	-	-	-	-	-	-	-	-	-	-	-	-	
14 November 2022	-	-	-	-	-	-	-	-	-	-	-	-	-	-	-	-	-	
Panti	-	-	-	-	-	-	-	-	-	-	-	-	-	-	-	-	-	
(blank)	-	-	-	-	-	-	-	-	-	-	-	-	-	-	-	-	-	
17 November 2022	-	-	-	-	-	-	-	-	-	-	-	-	-	-	-	-	-	
Lubuk Sikaping	-	-	-	-	-	-	-	-	-	-	-	-	-	-	-	-	-	
sundata	-	-	-	-	-	-	-	-	-	-	-	-	-	-	-	-	-	
24 November 2022	-	-	-	-	-	-	-	-	-	-	-	-	-	-	-	-	-	
Bonjol	-	-	-	-	-	-	-	-	-	-	-	-	-	-	-	-	-	
(blank)	-	-	-	-	-	-	-	-	-	-	-	-	-	-	-	-	-	
01 Desember 2022	-	-	-	-	-	-	-	-	-	-	-	-	-	-	-	-	-	
Lubuk Sikaping	-	-	-	-	-	-	-	-	-	-	-	-	-	-	-	-	-	
(blank)	-	-	-	-	-	-	-	1	-	-	-	-	-	-	-	-	-	

Kabupaten/Kota Jenis Bencana Tanggal Kecamatan Desa/Kelurahan/Nagari	Masyarakat				Permukiman (unit)					Prasarana Umum					Lingkungan		Taksiran Kerugian	
	Meninggal	Hilang	Luka/Sakit	Mengungsi	Rumah Rusak				Rumah Terendam	Sekolah	Tempat Ibadah	Sarana Kesehatan	Kantor	Jembatan (unit)	Jalan (km)	Sawah (Ha)		Kebun/Hutan (Ha)
					Rusak Berat	Rusak Sedang	Rusak Ringan	Total										
Banjir	-	-	-	-	-	-	3	-	-	-	-	-	4	-	25	58	-	
02 Januari 2022	-	-	-	-	-	-	-	-	-	-	-	-	-	-	-	-	-	-
Rao Utara	-	-	-	-	-	-	-	-	-	-	-	-	-	-	-	-	-	-
Koto Nopan	-	-	-	-	-	-	-	-	-	-	-	-	1	-	-	-	-	-
10 Januari 2022	-	-	-	-	-	-	-	-	-	-	-	-	-	-	-	-	-	-
Lubuk Sikaping	-	-	-	-	-	-	-	-	-	-	-	-	-	-	-	-	-	-
Durian Tinggi Lubuk Sikaping	-	-	-	-	-	-	-	-	-	-	-	-	-	-	-	-	-	-
11 Januari 2022	-	-	-	-	-	-	-	-	-	-	-	-	-	-	-	-	-	-
Mapat Tunggul	-	-	-	-	-	-	-	-	-	-	-	-	-	-	-	-	-	-
Muaro Tais	-	-	-	-	-	-	-	-	-	-	-	-	-	-	-	-	-	-
10 Februari 2022	-	-	-	-	-	-	-	-	-	-	-	-	-	-	-	-	-	-
Panti	-	-	-	-	-	-	-	-	-	-	-	-	-	-	-	-	-	-
Panti Timur	-	-	-	-	-	-	-	-	-	-	-	-	-	-	-	-	-	-
25 Februari 2022	-	-	-	-	-	-	-	-	-	-	-	-	-	-	-	-	-	-
Tigo Nagari	-	-	-	-	-	-	-	-	-	-	-	-	-	-	-	-	-	-
Malampah	-	-	-	-	-	-	-	-	-	-	-	-	-	-	2	4	-	-
27 Februari 2022	-	-	-	-	-	-	-	-	-	-	-	-	-	-	-	-	-	-
Bonjol	-	-	-	-	-	-	-	-	-	-	-	-	-	-	-	-	-	-
(blank)	-	-	-	-	-	-	-	-	-	-	-	-	-	-	-	-	1	-
Tigo Nagari	-	-	-	-	-	-	-	-	-	-	-	-	-	-	-	-	-	-
Malampah	-	-	-	-	-	-	-	-	-	-	-	-	-	-	-	-	2	-
01 Maret 2022	-	-	-	-	-	-	-	-	-	-	-	-	-	-	-	-	-	-
Tigo Nagari	-	-	-	-	-	-	-	-	-	-	-	-	-	-	-	-	-	-
Malampah	-	-	-	-	-	-	-	-	-	-	-	-	1	-	-	-	-	-
22 Juli 2022	-	-	-	-	-	-	-	-	-	-	-	-	-	-	-	-	-	-
Mapat Tunggul	-	-	-	-	-	-	-	-	-	-	-	-	-	-	-	-	-	-
Muaro Tais	-	-	-	-	-	-	-	-	-	-	-	-	1	-	-	-	-	-
10 September 2022	-	-	-	-	-	-	-	-	-	-	-	-	-	-	-	-	-	-
Panti	-	-	-	-	-	-	-	-	-	-	-	-	-	-	-	-	-	-
(blank)	-	-	-	-	-	-	-	-	-	-	-	-	1	-	5	50	-	-
25 Oktober 2022	-	-	-	-	-	-	-	-	-	-	-	-	-	-	-	-	-	-
Bonjol	-	-	-	-	-	-	-	-	-	-	-	-	-	-	-	-	-	-
Limo Koto Bonjol	-	-	-	-	-	-	3	-	-	-	-	-	-	-	18	-	-	-
12 November 2022	-	-	-	-	-	-	-	-	-	-	-	-	-	-	-	-	-	-
Dua Koto	-	-	-	-	-	-	-	-	-	-	-	-	-	-	-	-	-	-
Cubadak Dua Koto	-	-	-	-	-	-	-	-	-	-	-	-	-	-	-	-	1	-
01 Desember 2022	-	-	-	-	-	-	-	-	-	-	-	-	-	-	-	-	-	-
Bonjol	-	-	-	-	-	-	-	-	-	-	-	-	-	-	-	-	-	-
(blank)	-	-	-	-	-	-	-	-	-	-	-	-	-	-	-	-	-	-
Banjir Bandang	-	-	-	-	2	16	3	7	-	-	-	-	3	-	-	-	-	-
13 Februari 2022	-	-	-	-	-	-	-	-	-	-	-	-	-	-	-	-	-	-
Panti	-	-	-	-	-	-	-	-	-	-	-	-	-	-	-	-	-	-
Panti Timur	-	-	-	-	2	2	3	7	-	-	-	-	3	-	-	-	-	-
27 Mei 2022	-	-	-	-	-	-	-	-	-	-	-	-	-	-	-	-	-	-
(blank)	-	-	-	-	-	14	-	-	-	-	-	-	-	-	-	-	-	-
(blank)	-	-	-	-	-	-	-	-	-	-	-	-	-	-	-	-	-	-
Gempa Bumi	14	4	75	6892	592	572	1486	2650	-	35	-	12	2	8	-	5	80	574.411.801.063
25 Februari 2022	-	-	-	-	-	-	-	-	-	-	-	-	-	-	-	-	-	-
Bonjol	-	-	-	-	-	-	-	-	-	-	-	-	-	-	-	-	-	-
(blank)	-	-	-	-	-	-	-	-	-	-	-	-	-	-	-	-	-	-
Dua Koto	-	-	-	-	-	-	-	-	-	-	-	-	-	-	-	-	-	-
(blank)	-	-	-	-	-	-	-	-	-	-	-	-	-	-	-	-	-	-
Lubuk Sikaping	-	-	-	-	-	-	-	-	-	-	-	-	-	-	-	-	-	-
Tanjung Beringin	-	-	-	-	-	-	-	-	-	-	-	-	-	-	-	-	-	-
Simpang Alahan Mati	-	-	-	-	-	-	-	-	-	-	-	-	-	-	-	-	-	-
(blank)	-	-	-	-	-	-	-	-	-	-	-	-	-	-	-	-	-	-
Tigo Nagari	-	-	-	-	-	-	-	-	-	-	-	-	-	-	-	-	-	-
Binjai	-	-	-	-	-	-	-	-	-	-	-	-	-	-	-	-	-	-
Ladang Panjang	-	-	-	-	-	-	-	-	-	-	-	-	-	-	-	-	-	-
Malampah	14	4	75	6892	592	572	1486	2650	-	35	-	12	2	8	-	5	80	574.411.801.063
(blank)	-	-	-	-	-	-	-	-	-	-	-	-	-	-	-	-	-	-
(blank)	-	-	-	-	-	-	-	-	-	-	-	-	-	-	-	-	-	-
Karhutla	-	-	-	-	-	2	1	4	-	-	-	-	-	-	-	-	29	-
31 Maret 2022	-	-	-	-	-	-	-	-	-	-	-	-	-	-	-	-	-	-
(blank)	-	-	-	-	-	-	-	-	-	-	-	-	-	-	-	-	-	-
(blank)	-	-	-	-	-	-	-	3	-	-	-	-	-	-	-	-	-	-
01 April 2022	-	-	-	-	-	-	-	-	-	-	-	-	-	-	-	-	-	-
(blank)	-	-	-	-	-	-	-	-	-	-	-	-	-	-	-	-	-	-
(blank)	-	-	-	-	-	-	-	1	-	-	-	-	-	-	-	-	-	-
28 Mei 2022	-	-	-	-	-	-	-	-	-	-	-	-	-	-	-	-	-	-

Kabupaten/Kota Jenis Bencana Tanggal Kecamatan Desa/Kelurahan/Nagari	Masyarakat				Permukiman (unit)					Prasarana Umum					Lingkungan		Taksiran Kerugian	
	Meninggal	Hilang	Luka/Sakit	Mengungsi	Rumah Rusak				Rumah Terendam	Sekolah	Tempat Ibadah	Sarana Kesehatan	Kantor	Jembatan (unit)	Jalan (km)	Sawah (Ha)		Kebun/Hutan (Ha)
					Rusak Berat	Rusak Sedang	Rusak Ringan	Total										
Lubuk Sikaping	-	-	-	-	-	-	-	-	-	-	-	-	-	-	-	-	-	
(blank)	-	-	-	-	-	2	1	-	-	-	-	-	-	-	-	-	-	
02 Juli 2022	-	-	-	-	-	-	-	-	-	-	-	-	-	-	-	-	-	
(blank)	-	-	-	-	-	-	-	-	-	-	-	-	-	-	-	-	-	
(blank)	-	-	-	-	-	-	-	-	-	-	-	-	-	-	-	25	-	
05 Juli 2022	-	-	-	-	-	-	-	-	-	-	-	-	-	-	-	-	-	
(blank)	-	-	-	-	-	-	-	-	-	-	-	-	-	-	-	-	-	
(blank)	-	-	-	-	-	-	-	-	-	-	-	-	-	-	-	3	-	
09 Juli 2022	-	-	-	-	-	-	-	-	-	-	-	-	-	-	-	-	-	
Rao Selatan	-	-	-	-	-	-	-	-	-	-	-	-	-	-	-	-	-	
Lansek Kadok	-	-	-	-	-	-	-	-	-	-	-	-	-	-	-	1	-	
17 Juli 2022	-	-	-	-	-	-	-	-	-	-	-	-	-	-	-	-	-	
Lubuk Sikaping	-	-	-	-	-	-	-	-	-	-	-	-	-	-	-	-	-	
Aia Tabik	-	-	-	-	-	-	-	-	-	-	-	-	-	-	-	-	-	
29 September 2022	-	-	-	-	-	-	-	-	-	-	-	-	-	-	-	-	-	
Mapat Tunggul	-	-	-	-	-	-	-	-	-	-	-	-	-	-	-	-	-	
(blank)	-	-	-	-	-	-	-	-	-	-	-	-	-	-	-	-	-	
Longsor	-	-	-	-	-	-	-	1	-	-	1	-	-	-	-	-	-	
10 Juni 2022	-	-	-	-	-	-	-	-	-	-	-	-	-	-	-	-	-	
Bonjol	-	-	-	-	-	-	-	-	-	-	-	-	-	-	-	-	-	
Ganggo Mudiak	-	-	-	-	-	-	-	-	-	-	-	-	-	-	-	-	-	
16 September 2022	-	-	-	-	-	-	-	-	-	-	-	-	-	-	-	-	-	
Mapat Tunggul	-	-	-	-	-	-	-	-	-	-	-	-	-	-	-	-	-	
Lubuak Gadang	-	-	-	-	-	-	-	-	-	-	-	-	-	-	-	-	-	
25 Oktober 2022	-	-	-	-	-	-	-	-	-	-	-	-	-	-	-	-	-	
Bonjol	-	-	-	-	-	-	-	-	-	-	-	-	-	-	-	-	-	
Koto Kaciak Bonjol	-	-	-	-	-	-	-	1	-	-	-	-	-	-	-	-	-	
29 November 2022	-	-	-	-	-	-	-	-	-	-	-	-	-	-	-	-	-	
Dua Koto	-	-	-	-	-	-	-	-	-	-	-	-	-	-	-	-	-	
(blank)	-	-	-	-	-	-	-	-	-	-	1	-	-	-	-	-	-	
Kabupaten Pasaman Barat	14	-	381	8398	715	473	858	23	71	81	88	41	42	3	6	-	-	551.638.885.733
Angin Kencang	-	-	-	19	3	4	12	19	-	-	-	-	-	-	-	-	-	319.000.000
04 Januari 2022	-	-	-	-	-	-	-	-	-	-	-	-	-	-	-	-	-	-
Pasaman	-	-	-	-	-	-	-	-	-	-	-	-	-	-	-	-	-	-
Lingkuang Aua	-	-	-	-	-	-	-	-	-	-	-	-	-	-	-	-	-	-
08 Januari 2022	-	-	-	-	-	-	-	-	-	-	-	-	-	-	-	-	-	-
Pasaman	-	-	-	-	-	-	-	-	-	-	-	-	-	-	-	-	-	-
Lingkuang Aua	-	-	-	-	-	-	-	-	-	-	-	-	-	-	-	-	-	-
16 Januari 2022	-	-	-	-	-	-	-	-	-	-	-	-	-	-	-	-	-	-
Pasaman	-	-	-	-	-	-	-	-	-	-	-	-	-	-	-	-	-	-
Aua Kuniang Pasaman	-	-	-	10	2	1	5	8	-	-	-	-	-	-	-	-	-	150.000.000
28 Januari 2022	-	-	-	-	-	-	-	-	-	-	-	-	-	-	-	-	-	-
Talamau	-	-	-	-	-	-	-	-	-	-	-	-	-	-	-	-	-	-
Kajai Talamau	-	-	-	-	-	-	-	-	-	-	-	-	-	-	-	-	-	-
29 Januari 2022	-	-	-	-	-	-	-	-	-	-	-	-	-	-	-	-	-	-
Gunung Tuleh	-	-	-	-	-	-	-	-	-	-	-	-	-	-	-	-	-	-
Rabi Jongor	-	-	-	-	-	1	-	1	-	-	-	-	-	-	-	-	-	-
16 Februari 2022	-	-	-	-	-	-	-	-	-	-	-	-	-	-	-	-	-	-
Luhak Nan Duo	-	-	-	-	-	-	-	-	-	-	-	-	-	-	-	-	-	-
Koto Baru Luhak Nan Duo	-	-	-	-	-	2	-	2	-	-	-	-	-	-	-	-	-	85.000.000
12 Maret 2022	-	-	-	-	-	-	-	-	-	-	-	-	-	-	-	-	-	-
Lembah Malintang	-	-	-	-	-	-	-	-	-	-	-	-	-	-	-	-	-	-
Ujuang Gadiang	-	-	-	-	-	-	6	6	-	-	-	-	-	-	-	-	-	70.000.000
28 Mei 2022	-	-	-	-	-	-	-	-	-	-	-	-	-	-	-	-	-	-
Pasaman	-	-	-	-	-	-	-	-	-	-	-	-	-	-	-	-	-	-
Aia Gadang	-	-	-	9	1	-	1	2	-	-	-	-	-	-	-	-	-	14.000.000
24 November 2022	-	-	-	-	-	-	-	-	-	-	-	-	-	-	-	-	-	-
Ranah Batahan	-	-	-	-	-	-	-	-	-	-	-	-	-	-	-	-	-	-
Batahan	-	-	-	-	-	-	-	-	-	-	-	-	-	-	-	-	-	-
01 Desember 2022	-	-	-	-	-	-	-	-	-	-	-	-	-	-	-	-	-	-
Pasaman	-	-	-	-	-	-	-	-	-	-	-	-	-	-	-	-	-	-
Lingkuang Aua	-	-	-	-	-	-	-	-	-	-	-	-	-	-	-	-	-	-
Banjir	-	-	-	-	2	-	-	2	71	-	-	-	-	1	-	-	-	-
10 Januari 2022	-	-	-	-	-	-	-	-	-	-	-	-	-	-	-	-	-	-
Sungai Aur	-	-	-	-	-	-	-	-	-	-	-	-	-	-	-	-	-	-
sungai aua	-	-	-	-	-	-	-	-	-	-	-	-	-	-	-	-	-	-
19 Januari 2022	-	-	-	-	-	-	-	-	-	-	-	-	-	-	-	-	-	-
Sungai Aur	-	-	-	-	-	-	-	-	-	-	-	-	-	-	-	-	-	-
sungai aua	-	-	-	-	-	-	-	-	-	-	-	-	-	-	-	-	-	-
13 Februari 2022	-	-	-	-	-	-	-	-	-	-	-	-	-	-	-	-	-	-

Kabupaten/Kota Jenis Bencana Tanggal Kecamatan Desa/Kelurahan/Nagari	Masyarakat				Permukiman (unit)					Prasarana Umum					Lingkungan		Taksiran Kerugian	
	Meninggal	Hilang	Luka/Sakit	Mengungsi	Rumah Rusak				Rumah Terendam	Sekolah	Tempat Ibadah	Sarana Kesehatan	Kantor	Jembatan (unit)	Jalan (km)	Sawah (Ha)		Kebun/Hutan (Ha)
					Rusak Berat	Rusak Sedang	Rusak Ringan	Total										
Talamau	-	-	-	-	-	-	-	-	-	-	-	-	-	-	-	-	-	
Sinruik	-	-	-	-	-	-	-	-	60	-	-	-	-	-	-	-	-	
03 September 2022	-	-	-	-	-	-	-	-	-	-	-	-	-	-	-	-	-	
Koto Balingka	-	-	-	-	-	-	-	-	-	-	-	-	-	-	-	-	-	
Parik	-	-	-	-	-	-	-	-	-	-	-	-	-	-	-	-	-	
21 September 2022	-	-	-	-	-	-	-	-	-	-	-	-	-	-	-	-	-	
Pasaman	-	-	-	-	-	-	-	-	-	-	-	-	-	-	-	-	-	
Aia Gadang	-	-	-	-	-	-	-	-	11	-	-	-	-	-	-	-	-	
Talamau	-	-	-	-	-	-	-	-	-	-	-	-	-	-	-	-	-	
Kajai Talamau	-	-	-	-	2	-	-	2	-	-	-	-	-	-	-	-	-	
16 November 2022	-	-	-	-	-	-	-	-	-	-	-	-	-	-	-	-	-	
Talamau	-	-	-	-	-	-	-	-	-	-	-	-	-	-	-	-	-	
Kajai Talamau	-	-	-	-	-	-	-	-	-	-	-	-	1	-	-	-	-	
18 November 2022	-	-	-	-	-	-	-	-	-	-	-	-	-	-	-	-	-	
Gunung Tuleh	-	-	-	-	-	-	-	-	-	-	-	-	-	-	-	-	-	
Rabi Jongor	-	-	-	-	-	-	-	-	-	-	-	-	-	-	-	-	-	
24 November 2022	-	-	-	-	-	-	-	-	-	-	-	-	-	-	-	-	-	
Lembah Malintang	-	-	-	-	-	-	-	-	-	-	-	-	-	-	-	-	-	
Ujuang Gadang	-	-	-	-	-	-	-	-	-	-	-	-	-	-	-	-	-	
01 Desember 2022	-	-	-	-	-	-	-	-	-	-	-	-	-	-	-	-	-	
Talamau	-	-	-	-	-	-	-	-	-	-	-	-	-	-	-	-	-	
Kajai Talamau	-	-	-	-	-	-	-	-	-	-	-	-	-	-	-	-	-	
Gempa Bumi	13	-	381	8366	710	469	846	2	-	81	88	41	42	1	6	-	-	551.319.885.733
25 Februari 2022	-	-	-	-	-	-	-	-	-	-	-	-	-	-	-	-	-	
Gunung Tuleh	-	-	-	-	-	-	-	-	-	-	-	-	-	-	-	-	-	
Muaro Kiawai	-	-	-	-	-	-	-	-	-	-	-	-	-	-	-	-	-	
(blank)	-	-	-	-	-	2	6	-	-	-	-	-	1	-	-	-	-	
Kinali	-	-	-	-	-	-	-	-	-	-	-	-	-	-	-	-	-	
Katiagan	-	-	-	-	-	-	-	-	-	3	-	-	-	-	-	-	-	
Kinali	-	-	-	-	-	-	-	-	-	21	1	-	-	-	-	-	-	
(blank)	-	-	-	-	35	36	40	-	-	-	-	-	1	-	-	-	-	
Luhak Nan Duo	-	-	-	-	-	-	-	-	-	-	-	-	-	-	-	-	-	
(blank)	-	-	-	-	-	-	-	-	-	-	-	-	1	-	-	-	-	
Pasaman	-	-	-	-	-	-	-	-	-	-	-	-	-	-	-	-	-	
Aia Gadang	-	-	-	-	-	-	-	1	-	-	-	5	-	-	-	-	-	
Aua Kuniang Pasaman	-	-	-	-	-	-	-	-	-	8	13	4	-	-	-	-	-	
Lingkuang Aua	-	-	-	-	-	-	-	1	-	1	-	2	-	-	-	-	-	
(blank)	-	-	-	-	135	109	447	-	-	-	-	-	34	-	-	-	-	
Talamau	-	-	-	-	-	-	-	-	-	-	-	-	-	-	-	-	-	
Kajai Talamau	-	-	-	-	-	-	-	-	-	21	26	5	-	-	-	-	-	
Talu	-	-	-	-	-	-	-	-	-	2	-	1	-	-	-	-	-	
(blank)	-	-	-	-	540	322	353	-	-	-	-	-	5	-	-	-	-	
(blank)	-	-	-	-	-	-	-	-	-	-	-	-	-	-	-	-	-	
(blank)	13	-	381	8366	-	-	-	-	-	25	48	24	-	1	6	-	-	551.319.885.733
Karhutla	-	-	-	-	-	-	-	-	-	-	-	-	-	-	-	-	-	-
21 Maret 2022	-	-	-	-	-	-	-	-	-	-	-	-	-	-	-	-	-	
(blank)	-	-	-	-	-	-	-	-	-	-	-	-	-	-	-	-	-	
(blank)	-	-	-	-	-	-	-	-	-	-	-	-	-	-	-	-	-	
Longsor	1	-	-	13	-	-	-	-	-	-	-	-	-	1	-	-	-	-
19 Januari 2022	-	-	-	-	-	-	-	-	-	-	-	-	-	-	-	-	-	
Talamau	-	-	-	-	-	-	-	-	-	-	-	-	-	-	-	-	-	
Kajai Talamau	-	-	-	-	-	-	-	-	-	-	-	-	-	-	-	-	-	
10 Maret 2022	-	-	-	-	-	-	-	-	-	-	-	-	-	-	-	-	-	
Talamau	-	-	-	-	-	-	-	-	-	-	-	-	-	-	-	-	-	
Talu	-	-	-	-	-	-	-	-	-	-	-	-	-	-	-	-	-	
12 Maret 2022	-	-	-	-	-	-	-	-	-	-	-	-	-	-	-	-	-	
Talamau	-	-	-	-	-	-	-	-	-	-	-	-	-	-	-	-	-	
Talu	-	-	-	-	-	-	-	-	-	-	-	-	-	-	-	-	-	
13 Juni 2022	-	-	-	-	-	-	-	-	-	-	-	-	-	-	-	-	-	
Kinali	-	-	-	-	-	-	-	-	-	-	-	-	-	-	-	-	-	
Katiagan	-	-	-	-	-	-	-	-	-	-	-	-	-	-	-	-	-	
21 Juni 2022	-	-	-	-	-	-	-	-	-	-	-	-	-	-	-	-	-	
Talamau	-	-	-	-	-	-	-	-	-	-	-	-	-	-	-	-	-	
Talu	1	-	-	-	-	-	-	-	-	-	-	-	-	-	-	-	-	
21 September 2022	-	-	-	-	-	-	-	-	-	-	-	-	-	-	-	-	-	
Gunung Tuleh	-	-	-	-	-	-	-	-	-	-	-	-	-	-	-	-	-	
Rabi Jongor	-	-	-	-	-	-	-	-	-	-	-	-	-	-	-	-	-	
26 Oktober 2022	-	-	-	-	-	-	-	-	-	-	-	-	-	-	-	-	-	
Gunung Tuleh	-	-	-	-	-	-	-	-	-	-	-	-	-	-	-	-	-	
Rabi Jongor	-	-	-	-	-	-	-	-	-	-	-	-	-	-	-	-	-	

Kabupaten/Kota Jenis Bencana Tanggal Kecamatan Desa/Kelurahan/Nagari	Masyarakat				Permukiman (unit)					Prasarana Umum					Lingkungan		Taksiran Kerugian	
	Meninggal	Hilang	Luka/Sakit	Mengungsi	Rumah Rusak				Rumah Terendam	Sekolah	Tempat Ibadah	Sarana Kesehatan	Kantor	Jembatan (unit)	Jalan (km)	Sawah (Ha)		Kebun/Hutan (Ha)
					Rusak Berat	Rusak Sedang	Rusak Ringan	Total										
14 November 2022	-	-	-	-	-	-	-	-	-	-	-	-	-	-	-	-	-	
Pasaman	-	-	-	-	-	-	-	-	-	-	-	-	-	-	-	-	-	
Aua Kuniang Pasaman	-	-	-	-	-	-	-	-	-	-	-	-	1	-	-	-	-	
15 November 2022	-	-	-	-	-	-	-	-	-	-	-	-	-	-	-	-	-	
Pasaman	-	-	-	-	-	-	-	-	-	-	-	-	-	-	-	-	-	
Lingkuang Aua	-	-	-	-	-	-	-	-	-	-	-	-	-	-	-	-	-	
Talamau	-	-	-	-	-	-	-	-	-	-	-	-	-	-	-	-	-	
Talu	-	-	-	-	-	-	-	-	-	-	-	-	-	-	-	-	-	
17 November 2022	-	-	-	-	-	-	-	-	-	-	-	-	-	-	-	-	-	
Talamau	-	-	-	-	-	-	-	-	-	-	-	-	-	-	-	-	-	
Talu	-	-	-	-	-	-	-	-	-	-	-	-	-	-	-	-	-	
01 Desember 2022	-	-	-	-	-	-	-	-	-	-	-	-	-	-	-	-	-	
Talamau	-	-	-	-	-	-	-	-	-	-	-	-	-	-	-	-	-	
Kajai Talamau	-	-	-	13	-	-	-	-	-	-	-	-	-	-	-	-	-	
Kabupaten Pesisir Selatan	-	-	-	-	-	2	7	28	1273	2	-	1	-	1	-	-	56	35.000.000
Abrasi Pantai	-	-	-	-	-	-	-	-	-	-	-	-	-	-	-	-	-	-
03 Juli 2022	-	-	-	-	-	-	-	-	-	-	-	-	-	-	-	-	-	-
Koto XI Tarusan	-	-	-	-	-	-	-	-	-	-	-	-	-	-	-	-	-	-
Ampang Pulau	-	-	-	-	-	-	-	-	-	-	-	-	-	-	-	-	-	-
Angin Kencang	-	-	-	-	-	-	4	9	-	1	-	-	-	1	-	-	-	35.000.000
03 Februari 2022	-	-	-	-	-	-	-	-	-	-	-	-	-	-	-	-	-	-
Batang Kapas	-	-	-	-	-	-	-	-	-	-	-	-	-	-	-	-	-	-
(blank)	-	-	-	-	-	-	-	-	-	-	-	-	-	-	-	-	-	-
15 Februari 2022	-	-	-	-	-	-	-	-	-	-	-	-	-	-	-	-	-	-
Lengayang	-	-	-	-	-	-	-	-	-	-	-	-	-	-	-	-	-	-
(blank)	-	-	-	-	-	-	-	1	-	-	-	-	-	-	-	-	-	-
18 Maret 2022	-	-	-	-	-	-	-	-	-	-	-	-	-	-	-	-	-	-
IV Jurai	-	-	-	-	-	-	-	-	-	-	-	-	-	-	-	-	-	-
Salido	-	-	-	-	-	-	-	-	-	-	-	-	-	-	-	-	-	-
(blank)	-	-	-	-	-	-	-	1	-	-	-	-	-	-	-	-	-	-
08 April 2022	-	-	-	-	-	-	-	-	-	-	-	-	-	-	-	-	-	-
IV Jurai	-	-	-	-	-	-	-	-	-	-	-	-	-	-	-	-	-	-
(blank)	-	-	-	-	-	-	-	-	-	-	-	-	-	-	-	-	-	-
19 April 2022	-	-	-	-	-	-	-	-	-	-	-	-	-	-	-	-	-	-
Koto XI Tarusan	-	-	-	-	-	-	-	-	-	-	-	-	-	-	-	-	-	-
Taratak Sungai Lundang	-	-	-	-	-	-	-	-	-	-	-	-	-	-	-	-	-	-
11 Mei 2022	-	-	-	-	-	-	-	-	-	-	-	-	-	-	-	-	-	-
Bayang	-	-	-	-	-	-	-	-	-	-	-	-	-	-	-	-	-	-
Kubang Koto Barapak	-	-	-	-	-	-	-	-	-	1	-	-	-	-	-	-	-	15.000.000
Lengayang	-	-	-	-	-	-	-	-	-	-	-	-	-	-	-	-	-	-
Lakitan	-	-	-	-	-	-	-	-	-	-	-	-	-	-	-	-	-	15.000.000
28 Mei 2022	-	-	-	-	-	-	-	-	-	-	-	-	-	-	-	-	-	-
Bayang	-	-	-	-	-	-	-	-	-	-	-	-	-	-	-	-	-	-
(blank)	-	-	-	-	-	-	-	-	-	-	-	-	-	-	-	-	-	-
Lengayang	-	-	-	-	-	-	-	-	-	-	-	-	-	-	-	-	-	-
(blank)	-	-	-	-	-	-	-	3	-	-	-	-	-	-	-	-	-	-
Linggo Sari Baganti	-	-	-	-	-	-	-	-	-	-	-	-	-	-	-	-	-	-
(blank)	-	-	-	-	-	-	-	-	-	-	-	-	1	-	-	-	-	-
10 Juni 2022	-	-	-	-	-	-	-	-	-	-	-	-	-	-	-	-	-	-
Basa Ampek Balai Tapan	-	-	-	-	-	-	-	-	-	-	-	-	-	-	-	-	-	-
(blank)	-	-	-	-	-	-	-	1	-	-	-	-	-	-	-	-	-	5.000.000
13 Juni 2022	-	-	-	-	-	-	-	-	-	-	-	-	-	-	-	-	-	-
IV Jurai	-	-	-	-	-	-	-	-	-	-	-	-	-	-	-	-	-	-
(blank)	-	-	-	-	-	-	-	1	-	-	-	-	-	-	-	-	-	-
22 Juni 2022	-	-	-	-	-	-	-	-	-	-	-	-	-	-	-	-	-	-
Batang Kapas	-	-	-	-	-	-	-	-	-	-	-	-	-	-	-	-	-	-
IV Koto Hillie	-	-	-	-	-	-	-	-	-	-	-	-	-	-	-	-	-	-
28 Juni 2022	-	-	-	-	-	-	-	-	-	-	-	-	-	-	-	-	-	-
IV Jurai	-	-	-	-	-	-	-	-	-	-	-	-	-	-	-	-	-	-
Painan	-	-	-	-	-	-	-	-	-	-	-	-	-	-	-	-	-	-
17 Juli 2022	-	-	-	-	-	-	-	-	-	-	-	-	-	-	-	-	-	-
Bayang	-	-	-	-	-	-	-	-	-	-	-	-	-	-	-	-	-	-
Pasar Baru Bayang	-	-	-	-	-	-	-	1	-	-	-	-	-	-	-	-	-	-
25 Juli 2022	-	-	-	-	-	-	-	-	-	-	-	-	-	-	-	-	-	-
Ranah Ampek Hulu Tapan	-	-	-	-	-	-	-	-	-	-	-	-	-	-	-	-	-	-
Talang Balarik Tapan	-	-	-	-	-	-	-	-	-	-	-	-	-	-	-	-	-	-
26 Juli 2022	-	-	-	-	-	-	-	-	-	-	-	-	-	-	-	-	-	-
Batang Kapas	-	-	-	-	-	-	-	-	-	-	-	-	-	-	-	-	-	-
IV Koto Hillie	-	-	-	-	-	-	-	-	-	-	-	-	-	-	-	-	-	-
Koto XI Tarusan	-	-	-	-	-	-	-	-	-	-	-	-	-	-	-	-	-	-
Barung Barung Balantai	-	-	-	-	-	-	-	1	-	-	-	-	-	-	-	-	-	-

Kabupaten/Kota Jenis Bencana Tanggal Kecamatan Desa/Kelurahan/Nagari	Masyarakat				Permukiman (unit)					Prasarana Umum					Lingkungan		Taksiran Kerugian	
	Meninggal	Hilang	Luka/Sakit	Mengungsi	Rumah Rusak				Rumah Terendam	Sekolah	Tempat Ibadah	Sarana Kesehatan	Kantor	Jembatan (unit)	Jalan (km)	Sawah (Ha)		Kebun/Hutan (Ha)
					Rusak Berat	Rusak Sedang	Rusak Ringan	Total										
27 Juli 2022	-	-	-	-	-	-	-	-	-	-	-	-	-	-	-	-	-	
Koto XI Tarusan	-	-	-	-	-	-	-	-	-	-	-	-	-	-	-	-	-	
Nanggalo	-	-	-	-	-	-	-	-	-	-	-	-	-	-	-	-	-	
02 Agustus 2022	-	-	-	-	-	-	-	-	-	-	-	-	-	-	-	-	-	
Lengayang	-	-	-	-	-	-	-	-	-	-	-	-	-	-	-	-	-	
Kambang	-	-	-	-	-	-	-	1	-	-	-	-	-	-	-	-	-	
04 Agustus 2022	-	-	-	-	-	-	-	-	-	-	-	-	-	-	-	-	-	
IV Jurai	-	-	-	-	-	-	-	-	-	-	-	-	-	-	-	-	-	
Painan	-	-	-	-	-	-	-	-	-	-	-	-	-	-	-	-	-	
08 Agustus 2022	-	-	-	-	-	-	-	-	-	-	-	-	-	-	-	-	-	
Koto XI Tarusan	-	-	-	-	-	-	-	-	-	-	-	-	-	-	-	-	-	
(blank)	-	-	-	-	-	-	-	-	-	-	-	-	-	-	-	-	-	
21 Agustus 2022	-	-	-	-	-	-	-	-	-	-	-	-	-	-	-	-	-	
Batang Kapas	-	-	-	-	-	-	-	-	-	-	-	-	-	-	-	-	-	
(blank)	-	-	-	-	-	-	-	-	-	-	-	-	-	-	-	-	-	
23 Agustus 2022	-	-	-	-	-	-	-	-	-	-	-	-	-	-	-	-	-	
Koto XI Tarusan	-	-	-	-	-	-	-	-	-	-	-	-	-	-	-	-	-	
Kapuh	-	-	-	-	-	-	-	-	-	-	-	-	-	-	-	-	-	
30 Agustus 2022	-	-	-	-	-	-	-	-	-	-	-	-	-	-	-	-	-	
IV Jurai	-	-	-	-	-	-	-	-	-	-	-	-	-	-	-	-	-	
(blank)	-	-	-	-	-	-	-	-	-	-	-	-	-	-	-	-	-	
02 September 2022	-	-	-	-	-	-	-	-	-	-	-	-	-	-	-	-	-	
Ranah Pesisir	-	-	-	-	-	-	-	-	-	-	-	-	-	-	-	-	-	
(blank)	-	-	-	-	-	-	-	-	-	-	-	-	-	-	-	-	-	
03 September 2022	-	-	-	-	-	-	-	-	-	-	-	-	-	-	-	-	-	
Pancung Soal	-	-	-	-	-	-	-	-	-	-	-	-	-	-	-	-	-	
(blank)	-	-	-	-	-	-	-	1	-	-	-	-	-	-	-	-	-	
13 September 2022	-	-	-	-	-	-	-	-	-	-	-	-	-	-	-	-	-	
IV Jurai	-	-	-	-	-	-	-	-	-	-	-	-	-	-	-	-	-	
(blank)	-	-	-	-	-	-	-	-	-	-	-	-	-	-	-	-	-	
28 September 2022	-	-	-	-	-	-	-	-	-	-	-	-	-	-	-	-	-	
Koto XI Tarusan	-	-	-	-	-	-	-	-	-	-	-	-	-	-	-	-	-	
(blank)	-	-	-	-	-	-	-	-	-	-	-	-	-	-	-	-	-	
19 Oktober 2022	-	-	-	-	-	-	-	-	-	-	-	-	-	-	-	-	-	
Koto XI Tarusan	-	-	-	-	-	-	-	-	-	-	-	-	-	-	-	-	-	
(blank)	-	-	-	-	-	-	-	1	-	-	-	-	-	-	-	-	-	
05 November 2022	-	-	-	-	-	-	-	-	-	-	-	-	-	-	-	-	-	
Koto XI Tarusan	-	-	-	-	-	-	-	-	-	-	-	-	-	-	-	-	-	
(blank)	-	-	-	-	-	-	-	1	-	-	-	-	-	-	-	-	-	
25 November 2022	-	-	-	-	-	-	-	-	-	-	-	-	-	-	-	-	-	
Koto XI Tarusan	-	-	-	-	-	-	-	-	-	-	-	-	-	-	-	-	-	
Ampang Pulai	-	-	-	-	-	-	-	-	-	-	-	-	-	-	-	-	-	
Sutera	-	-	-	-	-	-	-	-	-	-	-	-	-	-	-	-	-	
RAWANG GUNUNG MALELO SURANTI	-	-	-	-	-	-	-	-	-	-	-	-	-	-	-	-	-	
Banjir	-	-	-	-	-	-	-	-	1273	-	-	1	-	-	-	-	-	
11 Juni 2022	-	-	-	-	-	-	-	-	-	-	-	-	-	-	-	-	-	
Basa Ampek Balai Tapan	-	-	-	-	-	-	-	-	-	-	-	-	-	-	-	-	-	
(blank)	-	-	-	-	-	-	-	-	20	-	-	-	-	-	-	-	-	
Batang Kapas	-	-	-	-	-	-	-	-	-	-	-	-	-	-	-	-	-	
(blank)	-	-	-	-	-	-	-	-	-	-	-	-	-	-	-	-	-	
Ranah Ampek Hulu Tapan	-	-	-	-	-	-	-	-	-	-	-	-	-	-	-	-	-	
(blank)	-	-	-	-	-	-	-	-	25	-	-	-	-	-	-	-	-	
19 Juni 2022	-	-	-	-	-	-	-	-	-	-	-	-	-	-	-	-	-	
Ranah Ampek Hulu Tapan	-	-	-	-	-	-	-	-	-	-	-	-	-	-	-	-	-	
Binjai Tapan	-	-	-	-	-	-	-	-	-	-	-	-	-	-	-	-	-	
29 Agustus 2022	-	-	-	-	-	-	-	-	-	-	-	-	-	-	-	-	-	
Ranah Ampek Hulu Tapan	-	-	-	-	-	-	-	-	-	-	-	-	-	-	-	-	-	
Kampung Tengah Tapan	-	-	-	-	-	-	-	-	4	-	-	-	-	-	-	-	-	
30 Agustus 2022	-	-	-	-	-	-	-	-	-	-	-	-	-	-	-	-	-	
Basa Ampek Balai Tapan	-	-	-	-	-	-	-	-	-	-	-	-	-	-	-	-	-	
(blank)	-	-	-	-	-	-	-	-	75	-	-	-	-	-	-	-	-	
02 September 2022	-	-	-	-	-	-	-	-	-	-	-	-	-	-	-	-	-	
Koto XI Tarusan	-	-	-	-	-	-	-	-	-	-	-	-	-	-	-	-	-	
(blank)	-	-	-	-	-	-	-	-	1	-	-	-	-	-	-	-	-	
07 September 2022	-	-	-	-	-	-	-	-	-	-	-	-	-	-	-	-	-	
Linggo Sari Baganti	-	-	-	-	-	-	-	-	-	-	-	-	-	-	-	-	-	
(blank)	-	-	-	-	-	-	-	-	10	-	-	-	-	-	-	-	-	
21 September 2022	-	-	-	-	-	-	-	-	-	-	-	-	-	-	-	-	-	
Ranah Ampek Hulu Tapan	-	-	-	-	-	-	-	-	-	-	-	-	-	-	-	-	-	
Tebing Tinggi Tapan	-	-	-	-	-	-	-	-	15	-	-	-	-	-	-	-	-	
22 September 2022	-	-	-	-	-	-	-	-	-	-	-	-	-	-	-	-	-	
Lengayang	-	-	-	-	-	-	-	-	-	-	-	-	-	-	-	-	-	

Kabupaten/Kota Jenis Bencana Tanggal Kecamatan Desa/Kelurahan/Nagari	Masyarakat				Permukiman (unit)				Prasarana Umum					Lingkungan		Taksiran Kerugian		
	Meninggal	Hilang	Luka/Sakit	Mengungsi	Rumah Rusak				Rumah Terendam	Sekolah	Tempat Ibadah	Sarana Kesehatan	Kantor	Jembatan (unit)	Jalan (km)		Sawah (Ha)	Kebun/Hutan (Ha)
					Rusak Berat	Rusak Sedang	Rusak Ringan	Total										
Kambang Utara	-	-	-	-	-	-	-	-	200	-	-	-	-	-	-	-	-	
27 September 2022	-	-	-	-	-	-	-	-	-	-	-	-	-	-	-	-	-	
Ranah Ampek Hulu Tapan	-	-	-	-	-	-	-	-	-	-	-	-	-	-	-	-	-	
Kampung Tengah Tapan	-	-	-	-	-	-	-	-	20	-	-	-	-	-	-	-	-	
09 November 2022	-	-	-	-	-	-	-	-	-	-	-	-	-	-	-	-	-	
Silaut	-	-	-	-	-	-	-	-	-	-	-	-	-	-	-	-	-	
Sambungo	-	-	-	-	-	-	-	-	60	-	-	-	-	-	-	-	-	
11 November 2022	-	-	-	-	-	-	-	-	-	-	-	-	-	-	-	-	-	
Lengayang	-	-	-	-	-	-	-	-	-	-	-	-	-	-	-	-	-	
Kambang	-	-	-	-	-	-	-	-	260	-	-	-	-	-	-	-	-	
16 November 2022	-	-	-	-	-	-	-	-	-	-	-	-	-	-	-	-	-	
Bayang	-	-	-	-	-	-	-	-	-	-	-	-	-	-	-	-	-	
Aur Begalung Talaok	-	-	-	-	-	-	-	-	-	-	-	-	-	-	-	-	-	
Kapeh Panji Jaya Talaok	-	-	-	-	-	-	-	-	-	-	-	-	-	-	-	-	-	
Koto XI Tarusan	-	-	-	-	-	-	-	-	-	-	-	-	-	-	-	-	-	
(blank)	-	-	-	-	-	-	-	-	280	-	-	-	-	-	-	-	-	
17 November 2022	-	-	-	-	-	-	-	-	-	-	-	-	-	-	-	-	-	
Lengayang	-	-	-	-	-	-	-	-	-	-	-	-	-	-	-	-	-	
Kambang Barat	-	-	-	-	-	-	-	-	300	-	-	-	-	-	-	-	-	
23 November 2022	-	-	-	-	-	-	-	-	-	-	-	-	-	-	-	-	-	
Ranah Ampek Hulu Tapan	-	-	-	-	-	-	-	-	-	-	-	-	-	-	-	-	-	
Kampung Tengah Tapan	-	-	-	-	-	-	-	-	3	-	-	1	-	-	-	-	-	
Karhutla	-	-	-	-	-	-	-	-	14	-	1	-	-	-	-	-	56	
24 Februari 2022	-	-	-	-	-	-	-	-	-	-	-	-	-	-	-	-	-	
IV Jurai	-	-	-	-	-	-	-	-	-	-	-	-	-	-	-	-	-	
Painan selatan	-	-	-	-	-	-	-	-	-	-	-	-	-	-	-	-	3	
28 Februari 2022	-	-	-	-	-	-	-	-	-	-	-	-	-	-	-	-	-	
Basa Ampek Balai Tapan	-	-	-	-	-	-	-	-	-	-	-	-	-	-	-	-	-	
Tapan	-	-	-	-	-	-	-	-	-	-	-	-	-	-	-	-	5	
Koto XI Tarusan	-	-	-	-	-	-	-	-	-	-	-	-	-	-	-	-	-	
Kapuh	-	-	-	-	-	-	-	-	-	-	-	-	-	-	-	-	-	
01 Maret 2022	-	-	-	-	-	-	-	-	-	-	-	-	-	-	-	-	-	
Basa Ampek Balai Tapan	-	-	-	-	-	-	-	-	-	-	-	-	-	-	-	-	-	
Tapan	-	-	-	-	-	-	-	-	-	-	-	-	-	-	-	-	5	
23 Maret 2022	-	-	-	-	-	-	-	-	-	-	-	-	-	-	-	-	-	
(blank)	-	-	-	-	-	-	-	-	-	-	-	-	-	-	-	-	-	
25 Maret 2022	-	-	-	-	-	-	-	-	-	1	-	-	-	-	-	-	5	
Basa Ampek Balai Tapan	-	-	-	-	-	-	-	-	-	-	-	-	-	-	-	-	-	
Tapan	-	-	-	-	-	-	-	-	-	-	-	-	-	-	-	-	3	
IV Jurai	-	-	-	-	-	-	-	-	-	-	-	-	-	-	-	-	-	
Painan selatan	-	-	-	-	-	-	-	-	-	-	-	-	-	-	-	-	1	
Ranah Pesisir	-	-	-	-	-	-	-	-	-	-	-	-	-	-	-	-	-	
Sungai Tunu Utara	-	-	-	-	-	-	-	-	1	-	-	-	-	-	-	-	1	
27 Maret 2022	-	-	-	-	-	-	-	-	-	-	-	-	-	-	-	-	-	
Basa Ampek Balai Tapan	-	-	-	-	-	-	-	-	-	-	-	-	-	-	-	-	-	
Bukit Buai Tapan	-	-	-	-	-	-	-	-	-	-	-	-	-	-	-	-	-	
28 Maret 2022	-	-	-	-	-	-	-	-	-	-	-	-	-	-	-	-	-	
Basa Ampek Balai Tapan	-	-	-	-	-	-	-	-	-	-	-	-	-	-	-	-	-	
Ampang Tulak Tapan	-	-	-	-	-	-	-	-	1	-	-	-	-	-	-	-	-	
Tapan	-	-	-	-	-	-	-	-	-	-	-	-	-	-	-	-	-	
29 Maret 2022	-	-	-	-	-	-	-	-	-	-	-	-	-	-	-	-	-	
Bayang	-	-	-	-	-	-	-	-	-	-	-	-	-	-	-	-	-	
Kubang Koto Barapak	-	-	-	-	-	-	-	-	-	-	-	-	-	-	-	-	1	
30 Maret 2022	-	-	-	-	-	-	-	-	-	-	-	-	-	-	-	-	-	
Basa Ampek Balai Tapan	-	-	-	-	-	-	-	-	-	-	-	-	-	-	-	-	-	
Ampang Tulak Tapan	-	-	-	-	-	-	-	-	3	-	-	-	-	-	-	-	-	
01 April 2022	-	-	-	-	-	-	-	-	-	-	-	-	-	-	-	-	-	
Batang Kapas	-	-	-	-	-	-	-	-	-	-	-	-	-	-	-	-	-	
IV Koto Hille	-	-	-	-	-	-	-	-	1	-	-	-	-	-	-	-	1	
Lengayang	-	-	-	-	-	-	-	-	-	-	-	-	-	-	-	-	-	
(blank)	-	-	-	-	-	-	-	-	-	-	-	-	-	-	-	-	5	
02 April 2022	-	-	-	-	-	-	-	-	-	-	-	-	-	-	-	-	-	
Batang Kapas	-	-	-	-	-	-	-	-	-	-	-	-	-	-	-	-	-	
(blank)	-	-	-	-	-	-	-	-	3	-	-	-	-	-	-	-	1	
04 April 2022	-	-	-	-	-	-	-	-	-	-	-	-	-	-	-	-	-	
Basa Ampek Balai Tapan	-	-	-	-	-	-	-	-	-	-	-	-	-	-	-	-	-	
(blank)	-	-	-	-	-	-	-	-	-	-	-	-	-	-	-	-	1	
07 April 2022	-	-	-	-	-	-	-	-	-	-	-	-	-	-	-	-	-	
Koto XI Tarusan	-	-	-	-	-	-	-	-	-	-	-	-	-	-	-	-	-	
(blank)	-	-	-	-	-	-	-	-	-	-	-	-	-	-	-	-	5	
11 April 2022	-	-	-	-	-	-	-	-	-	-	-	-	-	-	-	-	-	

Kabupaten/Kota Jenis Bencana Tanggal Kecamatan Desa/Kelurahan/Nagari	Masyarakat				Permukiman (unit)					Prasarana Umum					Lingkungan		Taksiran Kerugian	
	Meninggal	Hilang	Luka/Sakit	Mengungsi	Rumah Rusak				Rumah Terendam	Sekolah	Tempat Ibadah	Sarana Kesehatan	Kantor	Jembatan (unit)	Jalan (km)	Sawah (Ha)		Kebun/Hutan (Ha)
					Rusak Berat	Rusak Sedang	Rusak Ringan	Total										
Koto XI Tarusan	-	-	-	-	-	-	-	-	-	-	-	-	-	-	-	-	-	
(blank)	-	-	-	-	-	-	-	-	-	-	-	-	-	-	-	-	3	
12 April 2022	-	-	-	-	-	-	-	-	-	-	-	-	-	-	-	-	-	
Bayang	-	-	-	-	-	-	-	-	-	-	-	-	-	-	-	-	-	
Kubang Koto Barapak	-	-	-	-	-	-	-	-	-	-	-	-	-	-	-	-	2	
15 April 2022	-	-	-	-	-	-	-	-	-	-	-	-	-	-	-	-	-	
IV Jurai	-	-	-	-	-	-	-	-	-	-	-	-	-	-	-	-	-	
Tambang	-	-	-	-	-	-	-	1	-	-	-	-	-	-	-	-	2	
17 April 2022	-	-	-	-	-	-	-	-	-	-	-	-	-	-	-	-	-	
Basa Ampek Balai Tapan	-	-	-	-	-	-	-	-	-	-	-	-	-	-	-	-	-	
Batang Arah Tapan	-	-	-	-	-	-	-	1	-	-	-	-	-	-	-	-	1	
Pasar Tapan	-	-	-	-	-	-	-	1	-	-	-	-	-	-	-	-	1	
Bayang	-	-	-	-	-	-	-	-	-	-	-	-	-	-	-	-	-	
Talaok	-	-	-	-	-	-	-	1	-	-	-	-	-	-	-	-	2	
18 April 2022	-	-	-	-	-	-	-	-	-	-	-	-	-	-	-	-	-	
Basa Ampek Balai Tapan	-	-	-	-	-	-	-	-	-	-	-	-	-	-	-	-	-	
Ampang Tulak Tapan	-	-	-	-	-	-	-	1	-	-	-	-	-	-	-	-	1	
19 April 2022	-	-	-	-	-	-	-	-	-	-	-	-	-	-	-	-	-	
Basa Ampek Balai Tapan	-	-	-	-	-	-	-	-	-	-	-	-	-	-	-	-	-	
Bukit Buai Tapan	-	-	-	-	-	-	-	-	-	-	-	-	-	-	-	-	2	
27 April 2022	-	-	-	-	-	-	-	-	-	-	-	-	-	-	-	-	-	
Basa Ampek Balai Tapan	-	-	-	-	-	-	-	-	-	-	-	-	-	-	-	-	-	
Batang Arah Tapan	-	-	-	-	-	-	-	-	-	-	-	-	-	-	-	-	1	
22 Mei 2022	-	-	-	-	-	-	-	-	-	-	-	-	-	-	-	-	-	
Batang Kapas	-	-	-	-	-	-	-	-	-	-	-	-	-	-	-	-	-	
(blank)	-	-	-	-	-	-	-	-	-	-	-	-	-	-	-	-	1	
Koto XI Tarusan	-	-	-	-	-	-	-	-	-	-	-	-	-	-	-	-	-	
(blank)	-	-	-	-	-	-	-	-	-	-	-	-	-	-	-	-	1	
07 Juli 2022	-	-	-	-	-	-	-	-	-	-	-	-	-	-	-	-	-	
Basa Ampek Balai Tapan	-	-	-	-	-	-	-	-	-	-	-	-	-	-	-	-	-	
Bukit Buai Tapan	-	-	-	-	-	-	-	-	-	-	-	-	-	-	-	-	1	
07 Agustus 2022	-	-	-	-	-	-	-	-	-	-	-	-	-	-	-	-	-	
Linggo Sari Baganti	-	-	-	-	-	-	-	-	-	-	-	-	-	-	-	-	-	
Pasar Bukit Air Haji	-	-	-	-	-	-	-	-	-	-	-	-	-	-	-	-	-	
08 September 2022	-	-	-	-	-	-	-	-	-	-	-	-	-	-	-	-	-	
IV Jurai	-	-	-	-	-	-	-	-	-	-	-	-	-	-	-	-	-	
(blank)	-	-	-	-	-	-	-	-	-	-	-	-	-	-	-	-	1	
Longsor	-	-	-	-	-	-	2	3	5	-	-	-	-	-	-	-	-	
07 Januari 2022	-	-	-	-	-	-	-	-	-	-	-	-	-	-	-	-	-	
Ranah Pesisir	-	-	-	-	-	-	-	-	-	-	-	-	-	-	-	-	-	
Palangai	-	-	-	-	-	-	-	-	-	-	-	-	-	-	-	-	-	
24 Januari 2022	-	-	-	-	-	-	-	-	-	-	-	-	-	-	-	-	-	
Koto XI Tarusan	-	-	-	-	-	-	-	-	-	-	-	-	-	-	-	-	-	
Mandeh	-	-	-	-	-	-	-	-	-	-	-	-	-	-	-	-	-	
15 Mei 2022	-	-	-	-	-	-	-	-	-	-	-	-	-	-	-	-	-	
Ranah Ampek Hulu Tapan	-	-	-	-	-	-	-	-	-	-	-	-	-	-	-	-	-	
Sungai Gambir Sako Tapan	-	-	-	-	-	-	-	-	-	-	-	-	-	-	-	-	-	
11 Juni 2022	-	-	-	-	-	-	-	-	-	-	-	-	-	-	-	-	-	
Pancung Soal	-	-	-	-	-	-	-	-	-	-	-	-	-	-	-	-	-	
(blank)	-	-	-	-	-	-	-	2	-	-	-	-	-	-	-	-	-	
Ranah Ampek Hulu Tapan	-	-	-	-	-	-	-	-	-	-	-	-	-	-	-	-	-	
(blank)	-	-	-	-	-	-	2	1	-	-	-	-	-	-	-	-	-	
26 Juli 2022	-	-	-	-	-	-	-	-	-	-	-	-	-	-	-	-	-	
Koto XI Tarusan	-	-	-	-	-	-	-	-	-	-	-	-	-	-	-	-	-	
Sungai Pinang	-	-	-	-	-	-	-	-	-	-	-	-	-	-	-	-	-	
02 September 2022	-	-	-	-	-	-	-	-	-	-	-	-	-	-	-	-	-	
Koto XI Tarusan	-	-	-	-	-	-	-	-	-	-	-	-	-	-	-	-	-	
(blank)	-	-	-	-	-	-	-	-	-	-	-	-	-	-	-	-	-	
04 September 2022	-	-	-	-	-	-	-	-	-	-	-	-	-	-	-	-	-	
Ranah Pesisir	-	-	-	-	-	-	-	-	-	-	-	-	-	-	-	-	-	
(blank)	-	-	-	-	-	-	-	-	2	-	-	-	-	-	-	-	-	
17 September 2022	-	-	-	-	-	-	-	-	-	-	-	-	-	-	-	-	-	
IV Jurai	-	-	-	-	-	-	-	-	-	-	-	-	-	-	-	-	-	
Bungo Pasang Salido	-	-	-	-	-	-	-	-	3	-	-	-	-	-	-	-	-	
22 September 2022	-	-	-	-	-	-	-	-	-	-	-	-	-	-	-	-	-	
Ranah Pesisir	-	-	-	-	-	-	-	-	-	-	-	-	-	-	-	-	-	
Sungai Tunu	-	-	-	-	-	-	-	-	-	-	-	-	-	-	-	-	-	
Kabupaten Sijunjung	-	-	-	-	-	18	1	6	28	766	-	-	-	-	17	-	7	
Angin Kencang	-	-	-	-	-	1	1	4	5	-	-	-	-	-	12	-	-	
03 Januari 2022	-	-	-	-	-	-	-	-	-	-	-	-	-	-	-	-	-	
Koto Tujuh	-	-	-	-	-	-	-	-	-	-	-	-	-	-	-	-	-	

Kabupaten/Kota Jenis Bencana Tanggal Kecamatan Desa/Kelurahan/Nagari	Masyarakat				Permukiman (unit)					Prasarana Umum					Lingkungan		Taksiran Kerugian	
	Meninggal	Hilang	Luka/Sakit	Mengungsi	Rumah Rusak				Rumah Terendam	Sekolah	Tempat Ibadah	Sarana Kesehatan	Kantor	Jembatan (unit)	Jalan (km)	Sawah (Ha)		Kebun/Hutan (Ha)
					Rusak Berat	Rusak Sedang	Rusak Ringan	Total										
padang laweh selatan	-	-	-	-	-	-	-	-	-	-	-	-	-	-	-	-	-	
16 Januari 2022	-	-	-	-	-	-	-	-	-	-	-	-	-	-	-	-	-	
Koto Tujuh	-	-	-	-	-	-	-	-	-	-	-	-	-	-	-	-	-	
padang laweh selatan	-	-	-	-	-	-	-	-	-	-	-	-	-	-	-	-	-	
30 Januari 2022	-	-	-	-	-	-	-	-	-	-	-	-	-	-	-	-	-	
IV Nagari	-	-	-	-	-	-	-	-	-	-	-	-	-	-	-	-	-	
Muaro Bodi	-	-	-	-	-	-	-	-	-	-	-	-	-	-	-	-	-	
01 Februari 2022	-	-	-	-	-	-	-	-	-	-	-	-	-	-	-	-	-	
IV Nagari	-	-	-	-	-	-	-	-	-	-	-	-	-	-	-	-	-	
Koto Tuo	-	-	-	-	-	-	-	-	-	-	-	-	-	-	-	-	-	
04 Februari 2022	-	-	-	-	-	-	-	-	-	-	-	-	-	-	-	-	-	
IV Nagari	-	-	-	-	-	-	-	-	-	-	-	-	-	-	-	-	-	
Koto Tuo	-	-	-	-	-	-	-	-	-	-	-	-	-	-	-	-	-	
12 Maret 2022	-	-	-	-	-	-	-	-	-	-	-	-	-	-	-	-	-	
sijunjung	-	-	-	-	-	-	-	-	-	-	-	-	-	-	-	-	-	
muaro	-	-	-	-	-	-	-	-	-	-	-	-	-	-	-	-	-	
13 Maret 2022	-	-	-	-	-	-	-	-	-	-	-	-	-	-	-	-	-	
sijunjung	-	-	-	-	-	-	-	-	-	-	-	-	-	-	-	-	-	
muaro	-	-	-	-	-	-	-	1	-	-	-	-	-	-	-	-	-	
16 Maret 2022	-	-	-	-	-	-	-	-	-	-	-	-	-	-	-	-	-	
sijunjung	-	-	-	-	-	-	-	-	-	-	-	-	-	-	-	-	-	
Muaro silokek	-	-	-	-	-	-	-	-	-	-	-	-	-	-	-	-	-	
06 April 2022	-	-	-	-	-	-	-	-	-	-	-	-	-	-	-	-	-	
sijunjung	-	-	-	-	-	-	-	-	-	-	-	-	-	-	-	-	-	
Aia Angek	-	-	-	-	-	-	-	-	-	-	-	-	-	1	-	-	-	
10 April 2022	-	-	-	-	-	-	-	-	-	-	-	-	-	-	-	-	-	
sijunjung	-	-	-	-	-	-	-	-	-	-	-	-	-	-	-	-	-	
muaro	-	-	-	-	-	-	-	-	-	-	-	-	-	1	-	-	-	
11 April 2022	-	-	-	-	-	-	-	-	-	-	-	-	-	-	-	-	-	
sijunjung	-	-	-	-	-	-	-	-	-	-	-	-	-	-	-	-	-	
muaro	-	-	-	-	-	-	-	-	-	-	-	-	-	1	-	-	-	
15 April 2022	-	-	-	-	-	-	-	-	-	-	-	-	-	-	-	-	-	
Koto Tujuh	-	-	-	-	-	-	-	-	-	-	-	-	-	-	-	-	-	
padang laweh selatan	-	-	-	-	-	-	-	2	-	-	-	-	-	1	-	-	-	
18 April 2022	-	-	-	-	-	-	-	-	-	-	-	-	-	-	-	-	-	
Koto Tujuh	-	-	-	-	-	-	-	-	-	-	-	-	-	-	-	-	-	
Limo Koto	-	-	-	-	-	-	-	-	-	-	-	-	-	1	-	-	-	
Tanjung Gadang	-	-	-	-	-	-	-	-	-	-	-	-	-	-	-	-	-	
Timbulun	-	-	-	-	-	-	-	-	-	-	-	-	-	1	-	-	-	
03 Mei 2022	-	-	-	-	-	-	-	-	-	-	-	-	-	-	-	-	-	
sijunjung	-	-	-	-	-	-	-	-	-	-	-	-	-	-	-	-	-	
muaro	-	-	-	-	-	-	-	-	-	-	-	-	-	1	-	-	-	
13 Mei 2022	-	-	-	-	-	-	-	-	-	-	-	-	-	-	-	-	-	
Sumpur Kudus	-	-	-	-	-	-	-	-	-	-	-	-	-	-	-	-	-	
(blank)	-	-	-	-	-	-	-	-	-	-	-	-	-	1	-	-	-	
15 Mei 2022	-	-	-	-	-	-	-	-	-	-	-	-	-	-	-	-	-	
sijunjung	-	-	-	-	-	-	-	-	-	-	-	-	-	-	-	-	-	
Limo Koto	-	-	-	-	-	-	-	1	-	-	-	-	-	-	-	-	-	
muaro	-	-	-	-	-	-	-	-	-	-	-	-	-	1	-	-	-	
18 Mei 2022	-	-	-	-	-	-	-	-	-	-	-	-	-	-	-	-	-	
sijunjung	-	-	-	-	-	-	-	-	-	-	-	-	-	-	-	-	-	
sijunjung	-	-	-	-	-	-	-	-	-	-	-	-	-	1	-	-	-	
25 Mei 2022	-	-	-	-	-	-	-	-	-	-	-	-	-	-	-	-	-	
sijunjung	-	-	-	-	-	-	-	-	-	-	-	-	-	-	-	-	-	
Pematang Panjang	-	-	-	-	-	-	-	-	-	-	-	-	-	1	-	-	-	
07 Juni 2022	-	-	-	-	-	-	-	-	-	-	-	-	-	-	-	-	-	
sijunjung	-	-	-	-	-	-	-	-	-	-	-	-	-	-	-	-	-	
(blank)	-	-	-	-	-	-	-	-	-	-	-	-	-	-	-	-	-	
14 Juni 2022	-	-	-	-	-	-	-	-	-	-	-	-	-	-	-	-	-	
Lubuk Tarok	-	-	-	-	-	-	-	-	-	-	-	-	-	-	-	-	-	
Lalan	-	-	-	-	-	-	-	-	-	-	-	-	-	1	-	-	-	
24 Juni 2022	-	-	-	-	-	-	-	-	-	-	-	-	-	-	-	-	-	
Tanjung Gadang	-	-	-	-	-	-	-	-	-	-	-	-	-	-	-	-	-	
Sinyamu	-	-	-	-	-	-	-	1	-	-	-	-	-	-	-	-	-	
25 Juli 2022	-	-	-	-	-	-	-	-	-	-	-	-	-	-	-	-	-	
sijunjung	-	-	-	-	-	-	-	-	-	-	-	-	-	-	-	-	-	
(blank)	-	-	-	-	-	-	-	-	-	-	-	-	-	-	-	-	-	
01 Agustus 2022	-	-	-	-	-	-	-	-	-	-	-	-	-	-	-	-	-	
IV Nagari	-	-	-	-	-	-	-	-	-	-	-	-	-	-	-	-	-	
(blank)	-	-	-	-	-	-	-	-	-	-	-	-	-	-	-	-	-	
02 Agustus 2022	-	-	-	-	-	-	-	-	-	-	-	-	-	-	-	-	-	
sijunjung	-	-	-	-	-	-	-	-	-	-	-	-	-	-	-	-	-	
(blank)	-	-	-	-	-	-	-	-	-	-	-	-	-	-	-	-	-	

Kabupaten/Kota Jenis Bencana Tanggal Kecamatan Desa/Kelurahan/Nagari	Masyarakat				Permukiman (unit)					Prasarana Umum					Lingkungan		Taksiran Kerugian	
	Meninggal	Hilang	Luka/Sakit	Mengungsi	Rumah Rusak				Rumah Terendam	Sekolah	Tempat Ibadah	Sarana Kesehatan	Kantor	Jembatan (unit)	Jalan (km)	Sawah (Ha)		Kebun/Hutan (Ha)
					Rusak Berat	Rusak Sedang	Rusak Ringan	Total										
03 Agustus 2022	-	-	-	-	-	-	-	-	-	-	-	-	-	-	-	-	-	
Koto Tujuh	-	-	-	-	-	-	-	-	-	-	-	-	-	-	-	-	-	
(blank)	-	-	-	-	-	-	-	-	-	-	-	-	-	-	-	-	-	
11 Agustus 2022	-	-	-	-	-	-	-	-	-	-	-	-	-	-	-	-	-	
sijunjung	-	-	-	-	-	-	-	-	-	-	-	-	-	-	-	-	-	
(blank)	-	-	-	-	-	-	-	-	-	-	-	-	-	-	-	-	-	
12 Agustus 2022	-	-	-	-	-	-	-	-	-	-	-	-	-	-	-	-	-	
Koto Tujuh	-	-	-	-	-	-	-	-	-	-	-	-	-	-	-	-	-	
(blank)	-	-	-	-	-	-	-	-	-	-	-	-	-	-	-	-	-	
15 Agustus 2022	-	-	-	-	-	-	-	-	-	-	-	-	-	-	-	-	-	
IV Nagari	-	-	-	-	-	-	-	-	-	-	-	-	-	-	-	-	-	
(blank)	-	-	-	-	-	-	-	-	-	-	-	-	-	-	-	-	-	
Koto Tujuh	-	-	-	-	-	-	-	-	-	-	-	-	-	-	-	-	-	
(blank)	-	-	-	-	-	-	-	-	-	-	-	-	-	-	-	-	-	
sijunjung	-	-	-	-	-	-	-	-	-	-	-	-	-	-	-	-	-	
(blank)	-	-	-	-	-	-	-	-	-	-	-	-	-	-	-	-	-	
22 Agustus 2022	-	-	-	-	-	-	-	-	-	-	-	-	-	-	-	-	-	
sijunjung	-	-	-	-	-	-	-	-	-	-	-	-	-	-	-	-	-	
(blank)	-	-	-	-	-	-	-	-	-	-	-	-	-	-	-	-	-	
25 Agustus 2022	-	-	-	-	-	-	-	-	-	-	-	-	-	-	-	-	-	
sijunjung	-	-	-	-	-	-	-	-	-	-	-	-	-	-	-	-	-	
(blank)	-	-	-	-	-	-	-	-	-	-	-	-	-	-	-	-	-	
07 September 2022	-	-	-	-	-	-	-	-	-	-	-	-	-	-	-	-	-	
Tanjung Gadang	-	-	-	-	-	-	-	-	-	-	-	-	-	-	-	-	-	
(blank)	-	-	-	-	-	-	-	1	-	-	-	-	-	-	-	-	-	
13 September 2022	-	-	-	-	-	-	-	-	-	-	-	-	-	-	-	-	-	
sijunjung	-	-	-	-	-	-	-	-	-	-	-	-	-	-	-	-	-	
Muaro Bodi	-	-	-	-	-	-	-	-	-	-	-	-	-	-	-	-	-	
17 September 2022	-	-	-	-	-	-	-	-	-	-	-	-	-	-	-	-	-	
sijunjung	-	-	-	-	-	-	-	-	-	-	-	-	-	-	-	-	-	
muaro	-	-	-	-	-	-	-	-	-	-	-	-	-	-	-	-	-	
24 September 2022	-	-	-	-	-	-	-	-	-	-	-	-	-	-	-	-	-	
sijunjung	-	-	-	-	-	-	-	-	-	-	-	-	-	-	-	-	-	
muaro	-	-	-	-	-	-	-	1	-	-	-	-	-	-	-	-	-	
28 September 2022	-	-	-	-	-	-	-	-	-	-	-	-	-	-	-	-	-	
sijunjung	-	-	-	-	-	-	-	-	-	-	-	-	-	-	-	-	-	
muaro	-	-	-	-	-	-	-	-	-	-	-	-	-	-	-	-	-	
02 Oktober 2022	-	-	-	-	-	-	-	-	-	-	-	-	-	-	-	-	-	
IV Nagari	-	-	-	-	-	-	-	-	-	-	-	-	-	-	-	-	-	
Koto Baru IV Nagari	-	-	-	-	-	-	-	-	-	-	-	-	-	-	-	-	-	
03 Oktober 2022	-	-	-	-	-	-	-	-	-	-	-	-	-	-	-	-	-	
Kupitan	-	-	-	-	-	-	-	-	-	-	-	-	-	-	-	-	-	
Padang Sibusuak	-	-	-	-	-	-	-	-	1	-	-	-	-	-	-	-	-	
06 Oktober 2022	-	-	-	-	-	-	-	-	-	-	-	-	-	-	-	-	-	
Koto Tujuh	-	-	-	-	-	-	-	-	-	-	-	-	-	-	-	-	-	
Padang Laweh Koto Tujuh	-	-	-	-	-	-	-	-	-	-	-	-	-	-	-	-	-	
12 Oktober 2022	-	-	-	-	-	-	-	-	-	-	-	-	-	-	-	-	-	
Koto Tujuh	-	-	-	-	-	-	-	-	-	-	-	-	-	-	-	-	-	
Bukit Bual	-	-	-	-	-	1	-	-	-	-	-	-	-	-	-	-	-	
Palaluar	-	-	-	-	-	-	-	1	-	-	-	-	-	-	-	-	-	
08 November 2022	-	-	-	-	-	-	-	-	-	-	-	-	-	-	-	-	-	
sijunjung	-	-	-	-	-	-	-	-	-	-	-	-	-	-	-	-	-	
Muaro silokek	-	-	-	-	-	-	-	-	-	-	-	-	-	-	-	-	-	
11 November 2022	-	-	-	-	-	-	-	-	-	-	-	-	-	-	-	-	-	
Koto Tujuh	-	-	-	-	-	-	-	-	-	-	-	-	-	-	-	-	-	
Palaluar	-	-	-	-	-	-	-	-	-	-	-	-	-	-	-	-	-	
12 November 2022	-	-	-	-	-	-	-	-	-	-	-	-	-	-	-	-	-	
Koto Tujuh	-	-	-	-	-	-	-	-	-	-	-	-	-	-	-	-	-	
Palaluar	-	-	-	-	-	-	-	1	-	-	-	-	-	-	-	-	-	
14 November 2022	-	-	-	-	-	-	-	-	-	-	-	-	-	-	-	-	-	
Koto Tujuh	-	-	-	-	-	-	-	-	-	-	-	-	-	-	-	-	-	
padang laweh selatan	-	-	-	-	-	-	-	-	-	-	-	-	-	-	-	-	-	
23 November 2022	-	-	-	-	-	-	-	-	-	-	-	-	-	-	-	-	-	
Koto Tujuh	-	-	-	-	-	-	-	-	-	-	-	-	-	-	-	-	-	
padang laweh selatan	-	-	-	-	-	-	-	-	-	-	-	-	-	-	-	-	-	
Banjir	-	-	-	-	-	-	-	6	766	-	-	-	-	-	-	-	-	
01 Januari 2022	-	-	-	-	-	-	-	-	-	-	-	-	-	-	-	-	-	
sijunjung	-	-	-	-	-	-	-	-	-	-	-	-	-	-	-	-	-	
sijunjung	-	-	-	-	-	-	-	-	-	-	-	-	-	-	-	-	-	
10 Maret 2022	-	-	-	-	-	-	-	-	-	-	-	-	-	-	-	-	-	
Kamang Baru	-	-	-	-	-	-	-	-	-	-	-	-	-	-	-	-	-	
Kamang	-	-	-	-	-	-	-	-	-	-	-	-	-	-	-	-	-	

Kabupaten/Kota Jenis Bencana Tanggal Kecamatan Desa/Kelurahan/Nagari	Masyarakat				Permukiman (unit)					Prasarana Umum					Lingkungan		Taksiran Kerugian	
	Meninggal	Hilang	Luka/Sakit	Mengungsi	Rumah Rusak				Rumah Terendam	Sekolah	Tempat Ibadah	Sarana Kesehatan	Kantor	Jembatan (unit)	Jalan (km)	Sawah (Ha)		Kebun/Hutan (Ha)
					Rusak Berat	Rusak Sedang	Rusak Ringan	Total										
18 April 2022	-	-	-	-	-	-	-	-	-	-	-	-	-	-	-	-	-	
Kamang Baru	-	-	-	-	-	-	-	-	-	-	-	-	-	-	-	-	-	
sijunjung	-	-	-	-	-	-	-	1	360	-	-	-	-	-	-	-	-	
muaro	-	-	-	-	-	-	-	-	-	-	-	-	-	-	-	-	-	
19 April 2022	-	-	-	-	-	-	-	-	-	-	-	-	-	-	-	-	-	
Kamang Baru	-	-	-	-	-	-	-	-	-	-	-	-	-	-	-	-	-	
Kamang	-	-	-	-	-	-	-	-	406	-	-	-	-	-	-	-	-	
22 April 2022	-	-	-	-	-	-	-	-	-	-	-	-	-	-	-	-	-	
sijunjung	-	-	-	-	-	-	-	-	-	-	-	-	-	-	-	-	-	
sijunjung	-	-	-	-	-	-	-	5	-	-	-	-	-	-	-	-	-	
Karhutla	-	-	-	-	6	-	2	8	-	-	-	-	-	-	-	7	-	
16 Februari 2022	-	-	-	-	-	-	-	-	-	-	-	-	-	-	-	-	-	
sijunjung	-	-	-	-	-	-	-	-	-	-	-	-	-	-	-	-	-	
muaro	-	-	-	-	-	-	-	1	-	-	-	-	-	-	-	-	-	
30 Maret 2022	-	-	-	-	-	-	-	-	-	-	-	-	-	-	-	-	-	
sijunjung	-	-	-	-	-	-	-	-	-	-	-	-	-	-	-	-	-	
(blank)	-	-	-	-	-	-	-	3	-	-	-	-	-	-	-	-	-	
01 April 2022	-	-	-	-	-	-	-	-	-	-	-	-	-	-	-	-	-	
Koto Tujuh	-	-	-	-	-	-	-	-	-	-	-	-	-	-	-	-	-	
Limo Koto	-	-	-	-	-	-	-	-	-	-	-	-	-	-	-	1	-	
02 April 2022	-	-	-	-	-	-	-	-	-	-	-	-	-	-	-	-	-	
Koto Tujuh	-	-	-	-	-	-	-	-	-	-	-	-	-	-	-	-	-	
Limo Koto	-	-	-	-	-	-	-	-	-	-	-	-	-	-	-	1	-	
09 Mei 2022	-	-	-	-	-	-	-	-	-	-	-	-	-	-	-	-	-	
Sumpur Kudus	-	-	-	-	-	-	-	-	-	-	-	-	-	-	-	-	-	
Mengganti	-	-	-	-	3	-	-	-	-	-	-	-	-	-	-	-	-	
15 Mei 2022	-	-	-	-	-	-	-	-	-	-	-	-	-	-	-	-	-	
sijunjung	-	-	-	-	-	-	-	-	-	-	-	-	-	-	-	-	-	
muaro	-	-	-	-	-	-	-	-	-	-	-	-	-	-	-	1	-	
09 Juli 2022	-	-	-	-	-	-	-	-	-	-	-	-	-	-	-	-	-	
sijunjung	-	-	-	-	-	-	-	-	-	-	-	-	-	-	-	-	-	
sijunjung	-	-	-	-	-	-	-	-	-	-	-	-	-	-	-	1	-	
20 Agustus 2022	-	-	-	-	-	-	-	-	-	-	-	-	-	-	-	-	-	
sijunjung	-	-	-	-	-	-	-	-	-	-	-	-	-	-	-	-	-	
muaro	-	-	-	-	-	-	-	-	-	-	-	-	-	-	-	1	-	
13 September 2022	-	-	-	-	-	-	-	-	-	-	-	-	-	-	-	-	-	
Koto Tujuh	-	-	-	-	-	-	-	-	-	-	-	-	-	-	-	-	-	
Padang Laweh Koto Tujuh	-	-	-	-	1	-	-	-	-	-	-	-	-	-	-	-	-	
02 Oktober 2022	-	-	-	-	-	-	-	-	-	-	-	-	-	-	-	-	-	
Tanjung Gadang	-	-	-	-	-	-	-	-	-	-	-	-	-	-	-	-	-	
Tanjung Gadang	-	-	-	-	-	-	-	1	-	-	-	-	-	-	-	-	-	
03 Oktober 2022	-	-	-	-	-	-	-	-	-	-	-	-	-	-	-	-	-	
Tanjung Gadang	-	-	-	-	-	-	-	-	-	-	-	-	-	-	-	-	-	
Tanjung Gadang	-	-	-	-	-	-	-	2	-	-	-	-	-	-	-	-	-	
05 Oktober 2022	-	-	-	-	-	-	-	-	-	-	-	-	-	-	-	-	-	
Sumpur Kudus	-	-	-	-	-	-	-	-	-	-	-	-	-	-	-	-	-	
Unggan	-	-	-	-	1	-	-	-	-	-	-	-	-	-	-	-	-	
13 Oktober 2022	-	-	-	-	-	-	-	-	-	-	-	-	-	-	-	-	-	
sijunjung	-	-	-	-	-	-	-	-	-	-	-	-	-	-	-	-	-	
sijunjung	-	-	-	-	1	-	-	-	-	-	-	-	-	-	-	-	-	
21 Oktober 2022	-	-	-	-	-	-	-	-	-	-	-	-	-	-	-	-	-	
sijunjung	-	-	-	-	-	-	-	-	-	-	-	-	-	-	-	-	-	
muaro	-	-	-	-	-	-	-	-	-	-	-	-	-	-	-	1	-	
02 November 2022	-	-	-	-	-	-	-	-	-	-	-	-	-	-	-	-	-	
sijunjung	-	-	-	-	-	-	-	-	-	-	-	-	-	-	-	-	-	
sijunjung	-	-	-	-	-	-	2	-	-	-	-	-	-	-	-	-	-	
11 November 2022	-	-	-	-	-	-	-	-	-	-	-	-	-	-	-	-	-	
Koto Tujuh	-	-	-	-	-	-	-	-	-	-	-	-	-	-	-	-	-	
Tanjung	-	-	-	-	-	-	-	1	-	-	-	-	-	-	-	-	-	
26 November 2022	-	-	-	-	-	-	-	-	-	-	-	-	-	-	-	-	-	
Kamang Baru	-	-	-	-	-	-	-	-	-	-	-	-	-	-	-	-	-	
Sungai Batuang	-	-	-	-	-	-	-	-	-	-	-	-	-	-	-	1	-	
Longsor	-	-	-	-	11	-	-	9	-	-	-	-	-	5	-	-	-	
11 Januari 2022	-	-	-	-	-	-	-	-	-	-	-	-	-	-	-	-	-	
Tanjung Gadang	-	-	-	-	-	-	-	-	-	-	-	-	-	-	-	-	-	
taratak baru	-	-	-	-	-	-	-	-	-	-	-	-	-	-	-	-	-	
18 April 2022	-	-	-	-	-	-	-	-	-	-	-	-	-	-	-	-	-	
Koto Tujuh	-	-	-	-	-	-	-	-	-	-	-	-	-	-	-	-	-	
Limo Koto	-	-	-	-	1	-	-	1	-	-	-	-	-	-	-	-	-	
padang laweh selatan	-	-	-	-	-	-	-	-	-	-	-	-	-	1	-	-	-	

Kabupaten/Kota Jenis Bencana Tanggal Kecamatan Desa/Kelurahan/Nagari	Masyarakat				Permukiman (unit)					Prasarana Umum					Lingkungan		Taksiran Kerugian	
	Meninggal	Hilang	Luka/Sakit	Mengungsi	Rumah Rusak				Rumah Terendam	Sekolah	Tempat Ibadah	Sarana Kesehatan	Kantor	Jembatan (unit)	Jalan (km)	Sawah (Ha)		Kebun/Hutan (Ha)
					Rusak Berat	Rusak Sedang	Rusak Ringan	Total										
Lubuk Tarok	-	-	-	-	-	-	-	-	-	-	-	-	-	-	-	-	-	
Silongo	-	-	-	-	1	-	-	1	-	-	-	-	-	-	-	-	-	
sjunjung	-	-	-	-	-	-	-	-	-	-	-	-	-	-	-	-	-	
Paruh	-	-	-	-	-	-	-	1	-	-	-	-	-	1	-	-	-	
(blank)	-	-	-	-	-	-	-	4	-	-	-	-	-	2	-	-	-	
Tanjung Gadang	-	-	-	-	-	-	-	-	-	-	-	-	-	-	-	-	-	
Tanjung Gadang	-	-	-	-	9	-	-	2	-	-	-	-	-	1	-	-	-	
19 April 2022	-	-	-	-	-	-	-	-	-	-	-	-	-	-	-	-	-	
Lubuk Tarok	-	-	-	-	-	-	-	-	-	-	-	-	-	-	-	-	-	
Silongo	-	-	-	-	-	-	-	-	-	-	-	-	-	-	-	-	-	
Tanjung Gadang	-	-	-	-	-	-	-	-	-	-	-	-	-	-	-	-	-	
Tanjung Gadang	-	-	-	-	-	-	-	-	-	-	-	-	-	-	-	-	-	
Kabupaten Solok	-	-	-	-	-	-	2	7	-	1	-	-	-	1	-	-	-	
Angin Kencang	-	-	-	-	-	-	-	4	-	-	-	-	-	-	-	-	-	
31 Mei 2022	-	-	-	-	-	-	-	-	-	-	-	-	-	-	-	-	-	
X Koto Singkarak	-	-	-	-	-	-	-	-	-	-	-	-	-	-	-	-	-	
Sungai Jambur	-	-	-	-	-	-	-	-	-	-	-	-	-	-	-	-	-	
11 Juni 2022	-	-	-	-	-	-	-	-	-	-	-	-	-	-	-	-	-	
Tanjung Harapan	-	-	-	-	-	-	-	-	-	-	-	-	-	-	-	-	-	
Ampang Kualo	-	-	-	-	-	-	-	-	-	-	-	-	-	-	-	-	-	
12 Juni 2022	-	-	-	-	-	-	-	-	-	-	-	-	-	-	-	-	-	
Gunung Talang	-	-	-	-	-	-	-	-	-	-	-	-	-	-	-	-	-	
Jawi-jawi Guguak	-	-	-	-	-	-	-	-	-	-	-	-	-	-	-	-	-	
19 Juni 2022	-	-	-	-	-	-	-	-	-	-	-	-	-	-	-	-	-	
Kubung	-	-	-	-	-	-	-	-	-	-	-	-	-	-	-	-	-	
Koto Baru Kubung	-	-	-	-	-	-	-	-	-	-	-	-	-	-	-	-	-	
29 Juni 2022	-	-	-	-	-	-	-	-	-	-	-	-	-	-	-	-	-	
Lembang Jaya	-	-	-	-	-	-	-	-	-	-	-	-	-	-	-	-	-	
Koto Laweh Lembang Jaya	-	-	-	-	-	-	-	-	-	-	-	-	-	-	-	-	-	
30 Juni 2022	-	-	-	-	-	-	-	-	-	-	-	-	-	-	-	-	-	
Pantai Cermin	-	-	-	-	-	-	-	-	-	-	-	-	-	-	-	-	-	
(blank)	-	-	-	-	-	-	-	-	-	-	-	-	-	-	-	-	-	
14 Juli 2022	-	-	-	-	-	-	-	-	-	-	-	-	-	-	-	-	-	
Kubung	-	-	-	-	-	-	-	-	-	-	-	-	-	-	-	-	-	
(blank)	-	-	-	-	-	-	-	1	-	-	-	-	-	-	-	-	-	
X Koto Singkarak	-	-	-	-	-	-	-	-	-	-	-	-	-	-	-	-	-	
Koto Sani	-	-	-	-	-	-	-	3	-	-	-	-	-	-	-	-	-	
02 Agustus 2022	-	-	-	-	-	-	-	-	-	-	-	-	-	-	-	-	-	
Bukit Sundi	-	-	-	-	-	-	-	-	-	-	-	-	-	-	-	-	-	
Muaro Paneh	-	-	-	-	-	-	-	-	-	-	-	-	-	-	-	-	-	
22 November 2022	-	-	-	-	-	-	-	-	-	-	-	-	-	-	-	-	-	
Danau Kembar	-	-	-	-	-	-	-	-	-	-	-	-	-	-	-	-	-	
Kampung Batu Dalam	-	-	-	-	-	-	-	-	-	-	-	-	-	-	-	-	-	
Banjir	-	-	-	-	-	-	-	-	-	-	-	-	1	-	-	-	-	
16 November 2022	-	-	-	-	-	-	-	-	-	-	-	-	-	-	-	-	-	
Kubung	-	-	-	-	-	-	-	-	-	-	-	-	-	-	-	-	-	
Koto Sani	-	-	-	-	-	-	-	-	-	-	-	-	-	-	-	-	-	
08 Januari 2022	-	-	-	-	-	-	-	-	-	-	-	-	-	-	-	-	-	
Lembah Gumanti	-	-	-	-	-	-	-	-	-	-	-	-	-	-	-	-	-	
Aie Dingin	-	-	-	-	-	-	-	-	-	-	-	-	-	-	-	-	-	
12 Januari 2022	-	-	-	-	-	-	-	-	-	-	-	-	-	-	-	-	-	
Kubung	-	-	-	-	-	-	-	-	-	-	-	-	-	-	-	-	-	
selayo	-	-	-	-	-	-	-	-	-	-	-	-	1	-	-	-	-	
14 Januari 2022	-	-	-	-	-	-	-	-	-	-	-	-	-	-	-	-	-	
Lembah Gumanti	-	-	-	-	-	-	-	-	-	-	-	-	-	-	-	-	-	
Salimpek	-	-	-	-	-	-	-	-	-	-	-	-	-	-	-	-	-	
23 Maret 2022	-	-	-	-	-	-	-	-	-	-	-	-	-	-	-	-	-	
X Koto Singkarak	-	-	-	-	-	-	-	-	-	-	-	-	-	-	-	-	-	
Singkarak	-	-	-	-	-	-	-	-	-	-	-	-	-	-	-	-	-	
Banjir Bandang	-	-	-	-	-	-	2	-	-	-	-	-	-	-	-	-	-	
15 Agustus 2022	-	-	-	-	-	-	-	-	-	-	-	-	-	-	-	-	-	
Tigo Lurah	-	-	-	-	-	-	-	-	-	-	-	-	-	-	-	-	-	
Garabak Data	-	-	-	-	-	-	2	-	-	-	-	-	-	-	-	-	-	
02 Oktober 2022	-	-	-	-	-	-	-	-	-	-	-	-	-	-	-	-	-	
Kubung	-	-	-	-	-	-	-	-	-	-	-	-	-	-	-	-	-	
selayo	-	-	-	-	-	-	-	-	-	-	-	-	-	-	-	-	-	
X Koto Singkarak	-	-	-	-	-	-	-	-	-	-	-	-	-	-	-	-	-	
Koto Sani	-	-	-	-	-	-	-	-	-	-	-	-	-	-	-	-	-	
Karhutla	-	-	-	-	-	-	-	-	1	-	-	-	-	-	-	-	-	

Kabupaten/Kota Jenis Bencana Tanggal Kecamatan Desa/Kelurahan/Nagari	Masyarakat				Permukiman (unit)					Prasarana Umum					Lingkungan		Taksiran Kerugian	
	Meninggal	Hilang	Luka/Sakit	Mengungsi	Rumah Rusak				Rumah Terendam	Sekolah	Tempat Ibadah	Sarana Kesehatan	Kantor	Jembatan (unit)	Jalan (km)	Sawah (Ha)		Kebun/Hutan (Ha)
					Rusak Berat	Rusak Sedang	Rusak Ringan	Total										
23 Maret 2022	-	-	-	-	-	-	-	-	-	-	-	-	-	-	-	-	-	
X Koto Singkarak	-	-	-	-	-	-	-	-	-	-	-	-	-	-	-	-	-	
Singkarak	-	-	-	-	-	-	-	-	-	-	-	-	-	-	-	-	-	
30 Maret 2022	-	-	-	-	-	-	-	-	-	-	-	-	-	-	-	-	-	
Gunung Talang	-	-	-	-	-	-	-	-	-	-	-	-	-	-	-	-	-	
Batang Baru	-	-	-	-	-	-	-	-	-	-	-	-	-	-	-	-	-	
01 April 2022	-	-	-	-	-	-	-	-	-	-	-	-	-	-	-	-	-	
Bukit Sundi	-	-	-	-	-	-	-	-	-	-	-	-	-	-	-	-	-	
Kinari	-	-	-	-	-	-	-	-	-	1	-	-	-	-	-	-	-	
11 April 2022	-	-	-	-	-	-	-	-	-	-	-	-	-	-	-	-	-	
Gunung Talang	-	-	-	-	-	-	-	-	-	-	-	-	-	-	-	-	-	
Batang Baru	-	-	-	-	-	-	-	-	-	-	-	-	-	-	-	-	-	
02 Juli 2022	-	-	-	-	-	-	-	-	-	-	-	-	-	-	-	-	-	
Junjung Sirih	-	-	-	-	-	-	-	-	-	-	-	-	-	-	-	-	-	
(blank)	-	-	-	-	-	-	-	-	-	-	-	-	-	-	-	-	-	
Longsor	-	-	-	-	-	-	-	3	-	-	-	-	-	-	-	-	-	
16 November 2022	-	-	-	-	-	-	-	-	-	-	-	-	-	-	-	-	-	
Gunung Talang	-	-	-	-	-	-	-	-	-	-	-	-	-	-	-	-	-	
Batang Baru	-	-	-	-	-	-	-	3	-	-	-	-	-	-	-	-	-	
01 Februari 2022	-	-	-	-	-	-	-	-	-	-	-	-	-	-	-	-	-	
Kubung	-	-	-	-	-	-	-	-	-	-	-	-	-	-	-	-	-	
Saok Laweh	-	-	-	-	-	-	-	-	-	-	-	-	-	-	-	-	-	
10 Juni 2022	-	-	-	-	-	-	-	-	-	-	-	-	-	-	-	-	-	
X Koto Singkarak	-	-	-	-	-	-	-	-	-	-	-	-	-	-	-	-	-	
Tanjung Alai	-	-	-	-	-	-	-	-	-	-	-	-	-	-	-	-	-	
Kabupaten Solok Selatan	-	-	-	283	1	10	139	150	-	-	1	-	-	2	-	25	-	
Angin Kencang	-	-	-	-	-	-	10	13	23	-	-	1	-	-	-	-	-	
28 Januari 2022	-	-	-	-	-	-	-	-	-	-	-	-	-	-	-	-	-	
Sangir	-	-	-	-	-	-	-	-	-	-	-	-	-	-	-	-	-	
lubuk gadang	-	-	-	-	-	-	-	-	-	-	-	-	-	-	-	-	-	
02 Maret 2022	-	-	-	-	-	-	-	-	-	-	-	-	-	-	-	-	-	
Sangir	-	-	-	-	-	-	-	-	-	-	-	-	-	-	-	-	-	
Lubuk Gadang Timur	-	-	-	-	-	-	-	-	-	-	-	-	-	-	-	-	-	
14 Maret 2022	-	-	-	-	-	-	-	-	-	-	-	-	-	-	-	-	-	
Sangir Batang Hari	-	-	-	-	-	-	-	-	-	-	-	-	-	-	-	-	-	
Abai	-	-	-	-	-	-	2	2	-	-	-	-	-	-	-	-	-	
20 Maret 2022	-	-	-	-	-	-	-	-	-	-	-	-	-	-	-	-	-	
Sangir	-	-	-	-	-	-	-	-	-	-	-	-	-	-	-	-	-	
Lubuk Gadang Selatan	-	-	-	-	-	-	1	-	1	-	-	-	-	-	-	-	-	
02 Mei 2022	-	-	-	-	-	-	-	-	-	-	-	-	-	-	-	-	-	
Sangir	-	-	-	-	-	-	-	-	-	-	-	-	-	-	-	-	-	
Lubuk Gadang Timur	-	-	-	-	-	-	2	2	4	-	-	-	-	-	-	-	-	
15 Mei 2022	-	-	-	-	-	-	-	-	-	-	-	-	-	-	-	-	-	
Pauh Duo	-	-	-	-	-	-	-	-	-	-	-	-	-	-	-	-	-	
Pauh duo nan batigo	-	-	-	-	-	-	-	-	-	-	-	-	-	-	-	-	-	
Sungai Pagu	-	-	-	-	-	-	-	-	-	-	-	-	-	-	-	-	-	
Pasir Talang	-	-	-	-	-	-	1	1	-	-	-	-	-	-	-	-	-	
25 Juni 2022	-	-	-	-	-	-	-	-	-	-	-	-	-	-	-	-	-	
Pauh Duo	-	-	-	-	-	-	-	-	-	-	-	-	-	-	-	-	-	
Alam Pauh Duo	-	-	-	-	-	-	1	-	1	-	-	-	-	-	-	-	-	
Sangir Jujuan	-	-	-	-	-	-	-	-	-	-	-	-	-	-	-	-	-	
Lubuk Malako	-	-	-	-	-	-	1	1	-	-	-	-	-	-	-	-	-	
28 Juni 2022	-	-	-	-	-	-	-	-	-	-	-	-	-	-	-	-	-	
Sangir	-	-	-	-	-	-	-	-	-	-	-	-	-	-	-	-	-	
lubuk gadang	-	-	-	-	-	-	-	-	-	-	-	-	-	-	-	-	-	
(blank)	-	-	-	-	-	-	-	-	-	-	-	-	-	-	-	-	-	
Sungai Pandahan	-	-	-	-	-	-	-	-	-	-	-	-	-	-	-	-	-	
29 Juni 2022	-	-	-	-	-	-	-	-	-	-	-	-	-	-	-	-	-	
Sangir	-	-	-	-	-	-	-	-	-	-	-	-	-	-	-	-	-	
lubuk gadang	-	-	-	-	-	-	2	2	-	-	-	-	-	-	-	-	-	
30 Juni 2022	-	-	-	-	-	-	-	-	-	-	-	-	-	-	-	-	-	
Koto Parik Gadang Diateh	-	-	-	-	-	-	-	-	-	-	-	-	-	-	-	-	-	
Pakan Rabaa Utara	-	-	-	-	-	-	4	3	7	-	-	1	-	-	-	-	-	
02 Juli 2022	-	-	-	-	-	-	-	-	-	-	-	-	-	-	-	-	-	
Sungai Pagu	-	-	-	-	-	-	-	-	-	-	-	-	-	-	-	-	-	
Koto Baru Sungai Pagu	-	-	-	-	-	-	1	1	-	-	-	-	-	-	-	-	-	
06 Agustus 2022	-	-	-	-	-	-	-	-	-	-	-	-	-	-	-	-	-	
Sangir Jujuan	-	-	-	-	-	-	-	-	-	-	-	-	-	-	-	-	-	
Padang Limau Sundai	-	-	-	-	-	-	1	-	1	-	-	-	-	-	-	-	-	
15 Agustus 2022	-	-	-	-	-	-	-	-	-	-	-	-	-	-	-	-	-	
Sangir	-	-	-	-	-	-	-	-	-	-	-	-	-	-	-	-	-	

Kabupaten/Kota Jenis Bencana Tanggal Kecamatan Desa/Kelurahan/Nagari	Masyarakat				Permukiman (unit)				Prasarana Umum						Lingkungan		Taksiran Kerugian	
	Meninggal	Hilang	Luka/Sakit	Mengungsi	Rumah Rusak				Rumah Terendam	Sekolah	Tempat Ibadah	Sarana Kesehatan	Kantor	Jembatan (unit)	Jalan (km)	Sawah (Ha)		Kebun/Hutan (Ha)
					Rusak Berat	Rusak Sedang	Rusak Ringan	Total										
lubuk gadang	-	-	-	-	-	1	-	1	-	-	-	-	-	-	-	-	-	
Banjir	-	-	-	283	1	-	125	126	-	-	-	-	2	-	25	-	244.400.000	
01 Februari 2022	-	-	-	-	-	-	-	-	-	-	-	-	-	-	-	-	-	
Koto Parik Gadang Diateh	-	-	-	-	-	-	-	-	-	-	-	-	-	-	-	-	-	
Batang Lolo Persiapan	-	-	-	-	-	-	-	-	-	-	-	-	-	-	5	-	38.000.000	
Pakan Rabaa Timur	-	-	-	-	-	-	-	-	-	-	-	-	1	-	-	-	20.000.000	
Pakan Rabaa Utara	-	-	-	-	-	-	-	-	-	-	-	-	-	-	15	-	113.200.000	
Sungai Pagu	-	-	-	-	-	-	-	-	-	-	-	-	-	-	-	-	-	
Koto Baru Sungai Pagu	-	-	-	-	1	-	-	1	-	-	-	-	-	-	-	-	50.000.000	
Pasar Muara Labuh	-	-	-	-	-	-	60	60	-	-	-	-	1	-	5	-	10.200.000	
05 Agustus 2022	-	-	-	-	-	-	-	-	-	-	-	-	-	-	-	-	-	
Koto Parik Gadang Diateh	-	-	-	-	-	-	-	-	-	-	-	-	-	-	-	-	-	
Pakan Rabaa	-	-	-	283	-	-	65	65	-	-	-	-	-	-	-	-	13.000.000	
Karhutla	-	-	-	-	-	-	-	-	-	-	-	-	-	-	-	-	-	
31 Maret 2022	-	-	-	-	-	-	-	-	-	-	-	-	-	-	-	-	-	
Sungai Pagu	-	-	-	-	-	-	-	-	-	-	-	-	-	-	-	-	-	
Pasir Talang	-	-	-	-	-	-	-	-	-	-	-	-	-	-	-	-	-	
Longsor	-	-	-	-	-	-	1	1	-	-	-	-	-	-	-	-	1.800.000	
31 Januari 2022	-	-	-	-	-	-	-	-	-	-	-	-	-	-	-	-	-	
Sangir Balai Janggo	-	-	-	-	-	-	-	-	-	-	-	-	-	-	-	-	-	
Padang Air Dingin	-	-	-	-	-	-	1	1	-	-	-	-	-	-	-	-	1.800.000	
Kabupaten Tanah Datar	-	-	-	-	42	5	20	66	-	2	-	-	1	-	15	-	3.457.000.000	
Angin Kencang	-	-	-	-	42	5	20	66	-	2	-	-	1	-	14	-	3.457.000.000	
10 Januari 2022	-	-	-	-	-	-	-	-	-	-	-	-	-	-	-	-	-	
X Koto	-	-	-	-	-	-	-	-	-	-	-	-	-	-	-	-	-	
Singgalang	-	-	-	-	-	-	-	-	-	-	-	-	-	-	-	-	-	
28 Januari 2022	-	-	-	-	-	-	-	-	-	-	-	-	-	-	-	-	-	
Lima Kaum	-	-	-	-	-	-	-	-	-	-	-	-	-	-	-	-	-	
Baringin Lima Kaum	-	-	-	-	-	-	-	-	-	-	-	-	-	-	-	-	-	
21 Februari 2022	-	-	-	-	-	-	-	-	-	-	-	-	-	-	-	-	-	
Lima Kaum	-	-	-	-	-	-	-	-	-	-	-	-	-	-	-	-	-	
Baringin Lima Kaum	-	-	-	-	-	-	1	1	-	2	-	-	-	4	-	-	-	
Tanjung Emas	-	-	-	-	-	-	-	-	-	-	-	-	-	-	-	-	-	
Pagaruyung	-	-	-	-	-	-	4	4	-	-	-	-	-	1	-	-	-	
Saruaso	-	-	-	-	-	-	-	-	-	-	-	-	-	1	-	-	-	
03 Maret 2022	-	-	-	-	-	-	-	-	-	-	-	-	-	-	-	-	-	
Lintau Buo	-	-	-	-	-	-	-	-	-	-	-	-	-	-	-	-	-	
Taluak	-	-	-	-	-	-	-	-	-	-	-	-	-	-	-	-	-	
09 Maret 2022	-	-	-	-	-	-	-	-	-	-	-	-	-	-	-	-	-	
Lima Kaum	-	-	-	-	-	-	-	-	-	-	-	-	-	-	-	-	-	
Baringin Lima Kaum	-	-	-	-	-	-	-	-	-	-	-	-	-	1	-	-	-	
12 Maret 2022	-	-	-	-	-	-	-	-	-	-	-	-	-	-	-	-	-	
Rambatan	-	-	-	-	-	-	-	-	-	-	-	-	-	-	-	-	-	
Balimbiang	-	-	-	-	-	-	-	-	-	-	-	-	-	1	-	-	-	
20 Maret 2022	-	-	-	-	-	-	-	-	-	-	-	-	-	-	-	-	-	
Sungayang	-	-	-	-	-	-	-	-	-	-	-	-	-	-	-	-	-	
Tanjung Sungayang	-	-	-	-	1	-	-	1	-	-	-	-	-	-	-	-	-	
27 Maret 2022	-	-	-	-	-	-	-	-	-	-	-	-	-	-	-	-	-	
Rambatan	-	-	-	-	-	-	-	-	-	-	-	-	-	-	-	-	-	
Simawang	-	-	-	-	-	-	-	-	-	-	-	-	-	1	-	-	-	
04 April 2022	-	-	-	-	-	-	-	-	-	-	-	-	-	-	-	-	-	
Lima Kaum	-	-	-	-	-	-	-	-	-	-	-	-	-	-	-	-	-	
Baringin Lima Kaum	-	-	-	-	-	-	-	-	-	-	-	1	-	-	-	-	-	
24 April 2022	-	-	-	-	-	-	-	-	-	-	-	-	-	-	-	-	-	
Batipuh	-	-	-	-	-	-	-	-	-	-	-	-	-	-	-	-	-	
Pitalah	-	-	-	-	1	-	-	1	-	-	-	-	-	-	-	-	150.000.000	
05 Mei 2022	-	-	-	-	-	-	-	-	-	-	-	-	-	-	-	-	-	
Tanjung Emas	-	-	-	-	-	-	-	-	-	-	-	-	-	-	-	-	-	
Koto Tengah Tanjung Emas	-	-	-	-	-	-	1	1	-	-	-	-	-	-	-	-	15.000.000	
12 Mei 2022	-	-	-	-	-	-	-	-	-	-	-	-	-	-	-	-	-	
Batipuh Selatan	-	-	-	-	-	-	-	-	-	-	-	-	-	-	-	-	-	
Padang Laweh malalo	-	-	-	-	-	-	-	-	-	-	-	-	-	-	-	-	-	
07 Juni 2022	-	-	-	-	-	-	-	-	-	-	-	-	-	-	-	-	-	
Rambatan	-	-	-	-	-	-	-	-	-	-	-	-	-	-	-	-	-	
Simawang	-	-	-	-	-	-	-	-	-	-	-	-	-	-	-	-	350.000.000	
13 Juni 2022	-	-	-	-	-	-	-	-	-	-	-	-	-	-	-	-	-	
Padang Ganting	-	-	-	-	-	-	-	-	-	-	-	-	-	-	-	-	-	
Atar	-	-	-	-	34	-	-	34	-	-	-	-	-	-	-	-	2.600.000.000	
Padang Ganting	-	-	-	-	2	-	-	2	-	-	-	-	-	-	-	-	100.000.000	

Kabupaten/Kota Jenis Bencana Tanggal Kecamatan Desa/Kelurahan/Nagari	Masyarakat				Permukiman (unit)				Prasarana Umum					Lingkungan		Taksiran Kerugian		
	Meninggal	Hilang	Luka/Sakit	Mengungsi	Rumah Rusak				Rumah Terendam	Sekolah	Tempat Ibadah	Sarana Kesehatan	Kantor	Jembatan (unit)	Jalan (km)		Sawah (Ha)	Kebun/Hutan (Ha)
					Rusak Berat	Rusak Sedang	Rusak Ringan	Total										
Tanjung Emas	-	-	-	-	-	-	-	-	-	-	-	-	-	-	-	-	-	
Saruaso	-	-	-	-	2	-	-	2	-	-	-	-	-	-	-	-	-	
16 Juni 2022	-	-	-	-	-	-	-	-	-	-	-	-	-	-	-	-	-	
Sungai Tarab	-	-	-	-	-	-	-	-	-	-	-	-	-	-	-	-	-	
Simpuruk	-	-	-	-	-	-	-	-	-	-	-	-	-	-	-	-	-	
20 Juni 2022	-	-	-	-	-	-	-	-	-	-	-	-	-	-	-	-	-	
Sungai Tarab	-	-	-	-	-	-	-	-	-	-	-	-	-	-	-	-	-	
Simpuruk	-	-	-	-	-	-	-	-	-	-	-	-	-	-	-	-	-	
22 Juni 2022	-	-	-	-	-	-	-	-	-	-	-	-	-	-	-	-	-	
Pariangan	-	-	-	-	-	-	-	-	-	-	-	-	-	-	-	-	-	
Pariangan	-	-	-	-	-	-	-	-	-	-	-	-	-	-	-	-	-	
30 Juni 2022	-	-	-	-	-	-	-	-	-	-	-	-	-	-	-	-	-	
Tanjung Emas	-	-	-	-	-	-	-	-	-	-	-	-	-	-	-	-	-	
Saruaso	-	-	-	-	-	-	-	-	-	-	-	-	-	-	-	-	-	
09 Juli 2022	-	-	-	-	-	-	-	-	-	-	-	-	-	-	-	-	-	
Tanjung Emas	-	-	-	-	-	-	-	-	-	-	-	-	-	-	-	-	-	
Pagaruyung	-	-	-	-	-	-	-	-	-	-	-	-	-	-	-	-	-	
16 Juli 2022	-	-	-	-	-	-	-	-	-	-	-	-	-	-	-	-	-	
Tanjung Emas	-	-	-	-	-	-	-	-	-	-	-	-	-	-	-	-	-	
Pagaruyung	-	-	-	-	-	-	-	-	-	-	-	-	-	-	-	-	-	
25 Juli 2022	-	-	-	-	-	-	-	-	-	-	-	-	-	-	-	-	-	
Tanjung Emas	-	-	-	-	-	-	-	-	-	-	-	-	-	-	-	-	-	
Pagaruyung	-	-	-	-	-	-	1	1	-	-	-	-	-	-	-	-	-	
29 Juli 2022	-	-	-	-	-	-	-	-	-	-	-	-	-	-	-	-	-	
Pariangan	-	-	-	-	-	-	-	-	-	-	-	-	-	-	-	-	-	
Pariangan	-	-	-	-	-	-	-	-	-	-	-	-	-	-	-	-	-	
Tanjung Emas	-	-	-	-	-	-	-	-	-	-	-	-	-	-	-	-	-	
Tanjung Barulak	-	-	-	-	-	-	-	-	-	-	-	-	-	-	-	-	-	
30 Juli 2022	-	-	-	-	-	-	-	-	-	-	-	-	-	-	-	-	-	
Pariangan	-	-	-	-	-	-	-	-	-	-	-	-	-	-	-	-	-	
Sawah Tengah	-	-	-	-	-	-	-	-	-	-	-	-	-	-	-	-	-	
01 Agustus 2022	-	-	-	-	-	-	-	-	-	-	-	-	-	-	-	-	-	
Pariangan	-	-	-	-	-	-	-	-	-	-	-	-	-	-	-	-	-	
Pariangan	-	-	-	-	-	-	-	-	-	-	-	-	-	-	-	-	-	
07 Agustus 2022	-	-	-	-	-	-	-	-	-	-	-	-	-	-	-	-	-	
X Koto	-	-	-	-	-	-	-	-	-	-	-	-	-	-	-	-	-	
Singgalang	-	-	-	-	-	-	-	-	-	-	-	-	-	-	-	-	-	
17 Agustus 2022	-	-	-	-	-	-	-	-	-	-	-	-	-	-	-	-	-	
Lima Kaum	-	-	-	-	-	-	-	-	-	-	-	-	-	-	-	-	-	
Limo Kaum	-	-	-	-	-	-	-	-	-	-	-	-	-	-	-	-	-	
18 Agustus 2022	-	-	-	-	-	-	-	-	-	-	-	-	-	-	-	-	-	
Padang Ganting	-	-	-	-	-	-	-	-	-	-	-	-	-	-	-	-	-	
Padang Ganting	-	-	-	-	-	1	11	12	-	-	-	-	-	-	-	-	-	
29 Agustus 2022	-	-	-	-	-	-	-	-	-	-	-	-	-	-	-	-	-	
Tanjung Baru	-	-	-	-	-	-	-	-	-	-	-	-	-	-	-	-	-	
Tanjung Alam Tanjung Baru	-	-	-	-	-	-	-	-	-	-	-	-	-	-	-	-	-	
13 September 2022	-	-	-	-	-	-	-	-	-	-	-	-	-	-	-	-	-	
Batipuh Selatan	-	-	-	-	-	-	-	-	-	-	-	-	-	-	-	-	-	
Batu Taba Batipuh Selatan	-	-	-	-	-	-	-	-	-	-	-	-	-	-	-	-	-	
01 Oktober 2022	-	-	-	-	-	-	-	-	-	-	-	-	-	-	-	-	-	
Padang Ganting	-	-	-	-	-	-	-	-	-	-	-	-	-	-	-	-	-	
Atar	-	-	-	-	-	-	-	-	-	-	-	-	-	-	-	-	-	
08 November 2022	-	-	-	-	-	-	-	-	-	-	-	-	-	-	-	-	-	
X Koto	-	-	-	-	-	-	-	-	-	-	-	-	-	-	-	-	-	
Singgalang	-	-	-	-	-	-	-	-	-	-	-	-	-	-	-	-	-	
11 November 2022	-	-	-	-	-	-	-	-	-	-	-	-	-	-	-	-	-	
Padang Ganting	-	-	-	-	-	-	-	-	-	-	-	-	-	-	-	-	-	
Atar	-	-	-	-	-	1	-	-	-	-	-	-	-	1	-	-	-	
15 November 2022	-	-	-	-	-	-	-	-	-	-	-	-	-	-	-	-	-	
Rambatan	-	-	-	-	-	-	-	-	-	-	-	-	-	-	-	-	-	
Padang magek	-	-	-	-	-	-	1	-	1	-	-	-	-	-	-	-	-	
16 November 2022	-	-	-	-	-	-	-	-	-	-	-	-	-	-	-	-	-	
Batipuh	-	-	-	-	-	-	-	-	-	-	-	-	-	-	-	-	-	
Batipuh Baruah	-	-	-	-	-	1	-	-	1	-	-	-	-	-	-	-	-	
Bungo Tanjung	-	-	-	-	-	-	-	-	-	-	-	-	-	1	-	-	-	
Batipuh Selatan	-	-	-	-	-	-	-	-	-	-	-	-	-	-	-	-	-	
Batu Taba Batipuh Selatan	-	-	-	-	-	-	-	1	1	-	-	-	-	-	-	-	-	
Rambatan	-	-	-	-	-	-	-	-	-	-	-	-	-	-	-	-	-	
III Koto	-	-	-	-	-	-	2	-	2	-	-	-	-	-	-	-	-	
Padang magek	-	-	-	-	-	-	-	-	-	-	-	-	-	1	-	-	-	
Tanjung Emas	-	-	-	-	-	-	-	-	-	-	-	-	-	-	-	-	-	
Pagaruyung	-	-	-	-	-	-	1	1	2	-	-	-	-	-	-	-	-	
X Koto	-	-	-	-	-	-	-	-	-	-	-	-	-	-	-	-	-	

Kabupaten/Kota Jenis Bencana Tanggal Kecamatan Desa/Kelurahan/Nagari	Masyarakat				Permukiman (unit)					Prasarana Umum					Lingkungan		Taksiran Kerugian	
	Meninggal	Hilang	Luka/Sakit	Mengungsi	Rumah Rusak				Rumah Terendam	Sekolah	Tempat Ibadah	Sarana Kesehatan	Kantor	Jembatan (unit)	Jalan (km)	Sawah (Ha)		Kebun/Hutan (Ha)
					Rusak Berat	Rusak Sedang	Rusak Ringan	Total										
Panyalaian	-	-	-	-	-	-	-	-	-	-	-	-	-	1	-	-	-	
20 November 2022	-	-	-	-	-	-	-	-	-	-	-	-	-	-	-	-	-	
Lima Kaum	-	-	-	-	-	-	-	-	-	-	-	-	-	-	-	-	-	
Baringin Lima Kaum	-	-	-	-	-	-	-	-	-	-	-	-	-	-	-	-	-	
29 November 2022	-	-	-	-	-	-	-	-	-	-	-	-	-	-	-	-	-	
Padang Ganting	-	-	-	-	-	-	-	-	-	-	-	-	-	-	-	-	-	
Padang Ganting	-	-	-	-	-	-	-	-	-	-	-	-	-	1	-	-	-	
Karhutla	-	-	-	-	-	-	-	-	-	-	-	-	-	-	-	-	-	
29 Maret 2022	-	-	-	-	-	-	-	-	-	-	-	-	-	-	-	-	-	
Tanjung Emas	-	-	-	-	-	-	-	-	-	-	-	-	-	-	-	-	-	
Saruaso	-	-	-	-	-	-	-	-	-	-	-	-	-	-	-	-	-	
01 April 2022	-	-	-	-	-	-	-	-	-	-	-	-	-	-	-	-	-	
Rambatan	-	-	-	-	-	-	-	-	-	-	-	-	-	-	-	-	-	
Simawang	-	-	-	-	-	-	-	-	-	-	-	-	-	-	-	-	-	
23 Mei 2022	-	-	-	-	-	-	-	-	-	-	-	-	-	-	-	-	-	
Tanjung Emas	-	-	-	-	-	-	-	-	-	-	-	-	-	-	-	-	-	
Saruaso	-	-	-	-	-	-	-	-	-	-	-	-	-	-	-	-	-	
Longsor	-	-	-	-	-	-	-	-	-	-	-	-	-	-	-	-	-	
06 Februari 2022	-	-	-	-	-	-	-	-	-	-	-	-	-	1	-	-	-	
Sungai Tarab	-	-	-	-	-	-	-	-	-	-	-	-	-	-	-	-	-	
Rao-rao	-	-	-	-	-	-	-	-	-	-	-	-	-	-	-	-	-	
18 April 2022	-	-	-	-	-	-	-	-	-	-	-	-	-	-	-	-	-	
Batipuh	-	-	-	-	-	-	-	-	-	-	-	-	-	-	-	-	-	
Batipuah Ateh	-	-	-	-	-	-	-	-	-	-	-	-	-	-	-	-	-	
20 April 2022	-	-	-	-	-	-	-	-	-	-	-	-	-	-	-	-	-	
Pariangan	-	-	-	-	-	-	-	-	-	-	-	-	-	-	-	-	-	
Batu Basa	-	-	-	-	-	-	-	-	-	-	-	-	-	-	-	-	-	
08 September 2022	-	-	-	-	-	-	-	-	-	-	-	-	-	-	-	-	-	
Batipuh	-	-	-	-	-	-	-	-	-	-	-	-	-	-	-	-	-	
Batipuah Ateh	-	-	-	-	-	-	-	-	-	-	-	-	-	-	-	-	-	
09 September 2022	-	-	-	-	-	-	-	-	-	-	-	-	-	-	-	-	-	
Sungai Tarab	-	-	-	-	-	-	-	-	-	-	-	-	-	-	-	-	-	
Gurun Sungai Tarab	-	-	-	-	-	-	-	-	-	-	-	-	-	-	-	-	-	
14 November 2022	-	-	-	-	-	-	-	-	-	-	-	-	-	-	-	-	-	
Sungai Tarab	-	-	-	-	-	-	-	-	-	-	-	-	-	-	-	-	-	
Gurun Sungai Tarab	-	-	-	-	-	-	-	-	-	-	-	-	-	1	-	-	-	
Kota Bukittinggi	-	-	-	-	-	-	-	-	4	10	1	-	1	-	-	-	-	
Angin Kencang	-	-	-	-	-	-	-	-	4	-	1	-	1	-	-	-	-	
03 Oktober 2022	-	-	-	-	-	-	-	-	-	-	-	-	-	-	-	-	-	
Mandiingin Koto Selayan	-	-	-	-	-	-	-	-	-	-	-	-	-	-	-	-	-	
Puhun Pintu Kabun	-	-	-	-	-	-	-	-	-	-	-	-	-	-	-	-	-	
04 Februari 2022	-	-	-	-	-	-	-	-	-	-	-	-	-	-	-	-	-	
Mandiingin Koto Selayan	-	-	-	-	-	-	-	-	-	-	-	-	-	-	-	-	-	
Garegeh	-	-	-	-	-	-	-	-	-	-	-	-	-	-	-	-	-	
17 Februari 2022	-	-	-	-	-	-	-	-	-	-	-	-	-	-	-	-	-	
Guguk Panjang	-	-	-	-	-	-	-	-	-	-	-	-	-	-	-	-	-	
Kayu Kubu	-	-	-	-	-	-	-	-	-	-	-	-	-	-	-	-	-	
26 Februari 2022	-	-	-	-	-	-	-	-	-	-	-	-	-	-	-	-	-	
Mandiingin Koto Selayan	-	-	-	-	-	-	-	-	-	-	-	-	-	-	-	-	-	
Koto Selayan	-	-	-	-	-	-	-	-	-	-	-	-	-	-	-	-	-	
01 Maret 2022	-	-	-	-	-	-	-	-	-	-	-	-	-	-	-	-	-	
Guguk Panjang	-	-	-	-	-	-	-	-	-	-	-	-	-	-	-	-	-	
Benteng Pasar Atas	-	-	-	-	-	-	-	-	-	-	-	-	-	-	-	-	-	
03 Maret 2022	-	-	-	-	-	-	-	-	-	-	-	-	-	-	-	-	-	
Mandiingin Koto Selayan	-	-	-	-	-	-	-	-	-	-	-	-	-	-	-	-	-	
Kubu Gulai Bancah	-	-	-	-	-	-	-	-	-	-	-	-	-	-	-	-	-	
20 Maret 2022	-	-	-	-	-	-	-	-	-	-	-	-	-	-	-	-	-	
Mandiingin Koto Selayan	-	-	-	-	-	-	-	-	-	-	-	-	-	-	-	-	-	
Kubu Gulai Bancah	-	-	-	-	-	-	-	-	-	-	-	-	-	-	-	-	-	
28 April 2022	-	-	-	-	-	-	-	-	-	-	-	-	-	-	-	-	-	
Aur Birugo Tigo Baleh	-	-	-	-	-	-	-	-	-	-	-	-	-	-	-	-	-	
Belakang Balok	-	-	-	-	-	-	-	-	-	-	-	-	-	-	-	-	-	
02 Mei 2022	-	-	-	-	-	-	-	-	-	-	-	-	-	-	-	-	-	
Mandiingin Koto Selayan	-	-	-	-	-	-	-	-	-	-	-	-	-	-	-	-	-	
Puhun Pintu Kabun	-	-	-	-	-	-	-	-	-	-	-	-	-	-	-	-	-	
07 Mei 2022	-	-	-	-	-	-	-	-	-	-	-	-	-	-	-	-	-	
Mandiingin Koto Selayan	-	-	-	-	-	-	-	-	-	-	-	-	-	-	-	-	-	
Kubu Gulai Bancah	-	-	-	-	-	-	-	-	-	-	-	-	-	-	-	-	-	
11 Mei 2022	-	-	-	-	-	-	-	-	-	-	-	-	-	-	-	-	-	
Mandiingin Koto Selayan	-	-	-	-	-	-	-	-	-	-	-	-	-	-	-	-	-	

Kabupaten/Kota Jenis Bencana Tanggal Kecamatan Desa/Kelurahan/Nagari	Masyarakat				Permukiman (unit)					Prasarana Umum					Lingkungan		Taksiran Kerugian	
	Meninggal	Hilang	Luka/Sakit	Mengungsi	Rumah Rusak				Rumah Terendam	Sekolah	Tempat Ibadah	Sarana Kesehatan	Kantor	Jembatan (unit)	Jalan (km)	Sawah (Ha)		Kebun/Hutan (Ha)
					Rusak Berat	Rusak Sedang	Rusak Ringan	Total										
Koto Selayan	-	-	-	-	-	-	-	-	-	-	-	-	-	-	-	-	-	
24 Mei 2022	-	-	-	-	-	-	-	-	-	-	-	-	-	-	-	-	-	
Mandiingin Koto Selayan	-	-	-	-	-	-	-	-	-	-	-	-	-	-	-	-	-	
Koto Selayan	-	-	-	-	-	-	-	-	-	-	-	-	-	-	-	-	-	
30 Mei 2022	-	-	-	-	-	-	-	-	-	-	-	-	-	-	-	-	-	
Mandiingin Koto Selayan	-	-	-	-	-	-	-	-	-	-	-	-	-	-	-	-	-	
Puhun Pintu Kabun	-	-	-	-	-	-	-	-	-	-	-	-	-	-	-	-	-	
02 Juni 2022	-	-	-	-	-	-	-	-	-	-	-	-	-	-	-	-	-	
Mandiingin Koto Selayan	-	-	-	-	-	-	-	-	-	-	-	-	-	-	-	-	-	
Puhun Pintu Kabun	-	-	-	-	-	-	-	-	-	-	-	-	-	-	-	-	-	
09 Juni 2022	-	-	-	-	-	-	-	-	-	-	-	-	-	-	-	-	-	
Mandiingin Koto Selayan	-	-	-	-	-	-	-	-	-	-	-	-	-	-	-	-	-	
Koto Selayan	-	-	-	-	-	-	-	-	-	-	-	-	-	-	-	-	-	
10 Juni 2022	-	-	-	-	-	-	-	-	-	-	-	-	-	-	-	-	-	
Guguk Panjang	-	-	-	-	-	-	-	-	-	-	-	-	-	-	-	-	-	
Bukit Cangang Kayu Ramang	-	-	-	-	-	-	-	-	-	-	-	-	-	-	-	-	-	
01 Juli 2022	-	-	-	-	-	-	-	-	-	-	-	-	-	-	-	-	-	
Mandiingin Koto Selayan	-	-	-	-	-	-	-	-	-	-	-	-	-	-	-	-	-	
Puhun Pintu Kabun	-	-	-	-	-	-	-	-	-	-	-	-	-	-	-	-	-	
07 Juli 2022	-	-	-	-	-	-	-	-	-	-	-	-	-	-	-	-	-	
Aur Birugo Tigo Baleh	-	-	-	-	-	-	-	-	-	-	-	-	-	-	-	-	-	
Belakang Balok	-	-	-	-	-	-	-	-	-	-	-	-	-	-	-	-	-	
19 Juli 2022	-	-	-	-	-	-	-	-	-	-	-	-	-	-	-	-	-	
Mandiingin Koto Selayan	-	-	-	-	-	-	-	-	-	-	-	-	-	-	-	-	-	
Kubu Gulai Bancah	-	-	-	-	-	-	-	-	-	-	-	-	-	-	-	-	-	
21 Juli 2022	-	-	-	-	-	-	-	-	-	-	-	-	-	-	-	-	-	
Guguk Panjang	-	-	-	-	-	-	-	-	-	-	-	-	-	-	-	-	-	
Kayu Kubu	-	-	-	-	-	-	-	-	-	-	-	-	-	-	-	-	-	
23 Juli 2022	-	-	-	-	-	-	-	-	-	-	-	-	-	-	-	-	-	
Aur Birugo Tigo Baleh	-	-	-	-	-	-	-	-	-	-	-	-	-	-	-	-	-	
Aur Kuning	-	-	-	-	-	-	-	-	-	-	-	-	-	-	-	-	-	
26 Juli 2022	-	-	-	-	-	-	-	-	-	-	-	-	-	-	-	-	-	
Aur Birugo Tigo Baleh	-	-	-	-	-	-	-	-	-	-	-	-	-	-	-	-	-	
Belakang Balok	-	-	-	-	-	-	-	-	-	-	-	-	-	-	-	-	-	
27 Juli 2022	-	-	-	-	-	-	-	-	-	-	-	-	-	-	-	-	-	
Guguk Panjang	-	-	-	-	-	-	-	-	-	-	-	-	-	-	-	-	-	
Kayu Kubu	-	-	-	-	-	-	-	-	-	-	-	-	-	-	-	-	-	
02 Agustus 2022	-	-	-	-	-	-	-	-	-	-	-	-	-	-	-	-	-	
Aur Birugo Tigo Baleh	-	-	-	-	-	-	-	-	-	-	-	-	-	-	-	-	-	
Belakang Balok	-	-	-	-	-	-	-	-	-	-	-	-	-	-	-	-	-	
03 Agustus 2022	-	-	-	-	-	-	-	-	-	-	-	-	-	-	-	-	-	
Guguk Panjang	-	-	-	-	-	-	-	-	-	-	-	-	-	-	-	-	-	
Bukit Cangang Kayu Ramang	-	-	-	-	-	-	-	-	-	-	-	-	-	-	-	-	-	
05 Agustus 2022	-	-	-	-	-	-	-	-	-	-	-	-	-	-	-	-	-	
Mandiingin Koto Selayan	-	-	-	-	-	-	-	-	-	-	-	-	-	-	-	-	-	
Puhun Pintu Kabun	-	-	-	-	-	-	-	-	-	-	-	-	-	-	-	-	-	
07 Agustus 2022	-	-	-	-	-	-	-	-	-	-	-	-	-	-	-	-	-	
Mandiingin Koto Selayan	-	-	-	-	-	-	-	-	-	-	-	-	-	-	-	-	-	
Kubu Gulai Bancah	-	-	-	-	-	-	-	-	-	-	-	-	-	-	-	-	-	
09 Agustus 2022	-	-	-	-	-	-	-	-	-	-	-	-	-	-	-	-	-	
Guguk Panjang	-	-	-	-	-	-	-	-	-	-	-	-	-	-	-	-	-	
Kayu Kubu	-	-	-	-	-	-	-	-	-	-	-	-	-	-	-	-	-	
10 Agustus 2022	-	-	-	-	-	-	-	-	-	-	-	-	-	-	-	-	-	
Aur Birugo Tigo Baleh	-	-	-	-	-	-	-	-	-	-	-	-	-	-	-	-	-	
Birugo	-	-	-	-	-	-	-	-	-	-	-	-	-	-	-	-	-	
12 Agustus 2022	-	-	-	-	-	-	-	-	-	-	-	-	-	-	-	-	-	
Guguk Panjang	-	-	-	-	-	-	-	-	-	-	-	-	-	-	-	-	-	
Kayu Kubu	-	-	-	-	-	-	-	-	-	-	-	-	-	-	-	-	-	
15 Agustus 2022	-	-	-	-	-	-	-	-	-	-	-	-	-	-	-	-	-	
Aur Birugo Tigo Baleh	-	-	-	-	-	-	-	-	-	-	-	-	-	-	-	-	-	
Aur Kuning	-	-	-	-	-	-	-	-	-	-	-	-	-	-	-	-	-	
18 Agustus 2022	-	-	-	-	-	-	-	-	-	-	-	-	-	-	-	-	-	
Mandiingin Koto Selayan	-	-	-	-	-	-	-	-	-	-	-	-	-	-	-	-	-	
Garegeh	-	-	-	-	-	-	-	-	-	-	-	-	-	-	-	-	-	
19 Agustus 2022	-	-	-	-	-	-	-	-	-	-	-	-	-	-	-	-	-	
Mandiingin Koto Selayan	-	-	-	-	-	-	-	-	-	-	-	-	-	-	-	-	-	
Koto Selayan	-	-	-	-	-	-	-	-	-	-	-	-	-	-	-	-	-	
21 Agustus 2022	-	-	-	-	-	-	-	-	-	-	-	-	-	-	-	-	-	
Guguk Panjang	-	-	-	-	-	-	-	-	-	-	-	-	-	-	-	-	-	
Bukit Apit Puhun	-	-	-	-	-	-	-	-	-	-	-	-	-	-	-	-	-	
23 Agustus 2022	-	-	-	-	-	-	-	-	-	-	-	-	-	-	-	-	-	
Mandiingin Koto Selayan	-	-	-	-	-	-	-	-	-	-	-	-	-	-	-	-	-	
Puhun Pintu Kabun	-	-	-	-	-	-	-	-	-	1	-	-	-	-	-	-	-	

Kabupaten/Kota Jenis Bencana Tanggal Kecamatan Desa/Kelurahan/Nagari	Masyarakat				Permukiman (unit)					Prasarana Umum					Lingkungan		Taksiran Kerugian	
	Meninggal	Hilang	Luka/Sakit	Mengungsi	Rumah Rusak				Rumah Terendam	Sekolah	Tempat Ibadah	Sarana Kesehatan	Kantor	Jembatan (unit)	Jalan (km)	Sawah (Ha)		Kebun/Hutan (Ha)
					Rusak Berat	Rusak Sedang	Rusak Ringan	Total										
26 Agustus 2022	-	-	-	-	-	-	-	-	-	-	-	-	-	-	-	-	-	
Aur Birugo Tigo Baleh	-	-	-	-	-	-	-	-	-	-	-	-	-	-	-	-	-	
Tarok Dipo	-	-	-	-	-	-	-	-	-	-	-	-	-	-	-	-	-	
29 Agustus 2022	-	-	-	-	-	-	-	-	-	-	-	-	-	-	-	-	-	
Aur Birugo Tigo Baleh	-	-	-	-	-	-	-	-	-	-	-	-	-	-	-	-	-	
Belakang Balok	-	-	-	-	-	-	-	-	-	-	-	-	-	-	-	-	-	
Guguk Panjang	-	-	-	-	-	-	-	-	-	-	-	-	-	-	-	-	-	
Tarok Dipo	-	-	-	-	-	-	-	-	-	-	-	-	-	-	-	-	-	
09 September 2022	-	-	-	-	-	-	-	-	-	-	-	-	-	-	-	-	-	
Mandiingin Koto Selayan	-	-	-	-	-	-	-	-	-	-	-	-	-	-	-	-	-	
Garegeh	-	-	-	-	-	-	-	-	-	-	-	-	-	-	-	-	-	
23 September 2022	-	-	-	-	-	-	-	-	-	-	-	-	-	-	-	-	-	
Mandiingin Koto Selayan	-	-	-	-	-	-	-	-	-	-	-	-	-	-	-	-	-	
Puhun Pintu Kabun	-	-	-	-	-	-	-	-	-	-	-	-	-	-	-	-	-	
27 September 2022	-	-	-	-	-	-	-	-	-	-	-	-	-	-	-	-	-	
Aur Birugo Tigo Baleh	-	-	-	-	-	-	-	-	-	-	-	-	-	-	-	-	-	
Aur Kuning	-	-	-	-	-	-	-	-	-	-	-	-	-	-	-	-	-	
29 September 2022	-	-	-	-	-	-	-	-	-	-	-	-	-	-	-	-	-	
Mandiingin Koto Selayan	-	-	-	-	-	-	-	-	-	-	-	-	-	-	-	-	-	
Campago Guguk Bulek	-	-	-	-	-	-	-	1	-	-	-	-	-	-	-	-	-	
08 Oktober 2022	-	-	-	-	-	-	-	-	-	-	-	-	-	-	-	-	-	
Mandiingin Koto Selayan	-	-	-	-	-	-	-	-	-	-	-	-	-	-	-	-	-	
Garegeh	-	-	-	-	-	-	-	-	-	-	-	-	-	-	-	-	-	
10 Oktober 2022	-	-	-	-	-	-	-	-	-	-	-	-	-	-	-	-	-	
Aur Birugo Tigo Baleh	-	-	-	-	-	-	-	-	-	-	-	-	-	-	-	-	-	
Aur Kuning	-	-	-	-	-	-	-	-	-	-	-	-	-	-	-	-	-	
12 Oktober 2022	-	-	-	-	-	-	-	-	-	-	-	-	-	-	-	-	-	
Guguk Panjang	-	-	-	-	-	-	-	-	-	-	-	-	-	-	-	-	-	
Aur Tajungkang Tengah Sawah	-	-	-	-	-	-	-	-	-	-	-	-	-	-	-	-	-	
16 Oktober 2022	-	-	-	-	-	-	-	-	-	-	-	-	-	-	-	-	-	
Mandiingin Koto Selayan	-	-	-	-	-	-	-	-	-	-	-	-	-	-	-	-	-	
Puhun Pintu Kabun	-	-	-	-	-	-	-	-	-	-	-	-	-	-	-	-	-	
17 Oktober 2022	-	-	-	-	-	-	-	-	-	-	-	-	-	-	-	-	-	
Mandiingin Koto Selayan	-	-	-	-	-	-	-	-	-	-	-	-	-	-	-	-	-	
Puhun Pintu Kabun	-	-	-	-	-	-	-	1	-	-	-	-	-	-	-	-	-	
19 Oktober 2022	-	-	-	-	-	-	-	-	-	-	-	-	-	-	-	-	-	
Guguk Panjang	-	-	-	-	-	-	-	-	-	-	-	-	-	-	-	-	-	
Bukit Apit Puhun	-	-	-	-	-	-	-	-	-	-	-	-	-	-	-	-	-	
20 Oktober 2022	-	-	-	-	-	-	-	-	-	-	-	-	-	-	-	-	-	
Guguk Panjang	-	-	-	-	-	-	-	-	-	-	-	-	-	-	-	-	-	
(blank)	-	-	-	-	-	-	-	-	-	-	-	-	-	-	-	-	-	
Mandiingin Koto Selayan	-	-	-	-	-	-	-	-	-	-	-	-	-	-	-	-	-	
(blank)	-	-	-	-	-	-	-	-	-	-	-	-	-	-	-	-	-	
23 Oktober 2022	-	-	-	-	-	-	-	-	-	-	-	-	-	-	-	-	-	
Guguk Panjang	-	-	-	-	-	-	-	-	-	-	-	-	-	-	-	-	-	
Kayu Kubu	-	-	-	-	-	-	-	-	-	-	-	-	-	-	-	-	-	
25 Oktober 2022	-	-	-	-	-	-	-	-	-	-	-	-	-	-	-	-	-	
Mandiingin Koto Selayan	-	-	-	-	-	-	-	-	-	-	-	-	-	-	-	-	-	
Rawang	-	-	-	-	-	-	-	-	-	-	-	-	-	-	-	-	-	
26 Oktober 2022	-	-	-	-	-	-	-	-	-	-	-	-	-	-	-	-	-	
Mandiingin Koto Selayan	-	-	-	-	-	-	-	-	-	-	-	-	-	-	-	-	-	
Pulai Anak Air	-	-	-	-	-	-	-	-	-	-	-	-	-	-	-	-	-	
29 Oktober 2022	-	-	-	-	-	-	-	-	-	-	-	-	-	-	-	-	-	
Guguk Panjang	-	-	-	-	-	-	-	-	-	-	-	-	-	-	-	-	-	
Tarok Dipo	-	-	-	-	-	-	-	-	-	-	-	-	-	-	-	-	-	
01 November 2022	-	-	-	-	-	-	-	-	-	-	-	-	-	-	-	-	-	
Mandiingin Koto Selayan	-	-	-	-	-	-	-	-	-	-	-	-	-	-	-	-	-	
Kubu Gulai Bancah	-	-	-	-	-	-	-	-	-	-	-	-	-	-	-	-	-	
03 November 2022	-	-	-	-	-	-	-	-	-	-	-	-	-	-	-	-	-	
Guguk Panjang	-	-	-	-	-	-	-	-	-	-	-	-	-	-	-	-	-	
Kayu Kubu	-	-	-	-	-	-	-	1	-	-	-	-	-	-	-	-	-	
05 November 2022	-	-	-	-	-	-	-	-	-	-	-	-	-	-	-	-	-	
Guguk Panjang	-	-	-	-	-	-	-	-	-	-	-	-	-	-	-	-	-	
Bukit Cangang Kayu Ramang	-	-	-	-	-	-	-	1	-	-	-	-	-	-	-	-	-	
09 November 2022	-	-	-	-	-	-	-	-	-	-	-	-	-	-	-	-	-	
Guguk Panjang	-	-	-	-	-	-	-	-	-	-	-	-	-	-	-	-	-	
Kayu Kubu	-	-	-	-	-	-	-	-	-	-	-	-	-	-	-	-	-	
10 November 2022	-	-	-	-	-	-	-	-	-	-	-	-	-	-	-	-	-	
Guguk Panjang	-	-	-	-	-	-	-	-	-	-	-	-	-	-	-	-	-	
Tarok Dipo	-	-	-	-	-	-	-	-	-	-	-	-	-	-	-	-	-	
11 November 2022	-	-	-	-	-	-	-	-	-	-	-	-	-	-	-	-	-	
Guguk Panjang	-	-	-	-	-	-	-	-	-	-	-	-	-	-	-	-	-	
Tarok Dipo	-	-	-	-	-	-	-	-	-	-	-	-	-	-	-	-	-	

Kabupaten/Kota Jenis Bencana Tanggal Kecamatan Desa/Kelurahan/Nagari	Masyarakat				Permukiman (unit)				Prasarana Umum					Lingkungan		Taksiran Kerugian		
	Meninggal	Hilang	Luka/Sakit	Mengungsi	Rumah Rusak				Rumah Terendam	Sekolah	Tempat Ibadah	Sarana Kesehatan	Kantor	Jembatan (unit)	Jalan (km)		Sawah (Ha)	Kebun/Hutan (Ha)
					Rusak Berat	Rusak Sedang	Rusak Ringan	Total										
14 November 2022	-	-	-	-	-	-	-	-	-	-	-	-	-	-	-	-	-	
Mandiingin Koto Selayan	-	-	-	-	-	-	-	-	-	-	-	-	-	-	-	-	-	
Kubu Gulai Bancah	-	-	-	-	-	-	-	-	-	-	-	-	-	-	-	-	-	
15 November 2022	-	-	-	-	-	-	-	-	-	-	-	-	-	-	-	-	-	
Mandiingin Koto Selayan	-	-	-	-	-	-	-	-	-	-	-	-	-	-	-	-	-	
Puhun Pintu Kabun	-	-	-	-	-	-	-	-	-	-	-	-	-	-	-	-	-	
16 November 2022	-	-	-	-	-	-	-	-	-	-	-	-	-	-	-	-	-	
Guguk Panjang	-	-	-	-	-	-	-	-	-	-	-	-	-	-	-	-	-	
Bukit Apit Puhun	-	-	-	-	-	-	-	-	-	-	1	-	-	-	-	-	-	
Mandiingin Koto Selayan	-	-	-	-	-	-	-	-	-	-	-	-	-	-	-	-	-	
Kubu Gulai Bancah	-	-	-	-	-	-	-	-	-	-	-	-	-	-	-	-	-	
17 November 2022	-	-	-	-	-	-	-	-	-	-	-	-	-	-	-	-	-	
Guguk Panjang	-	-	-	-	-	-	-	-	-	-	-	-	-	-	-	-	-	
Tarok Dipo	-	-	-	-	-	-	-	-	-	-	-	-	-	-	-	-	-	
23 November 2022	-	-	-	-	-	-	-	-	-	-	-	-	-	-	-	-	-	
Guguk Panjang	-	-	-	-	-	-	-	-	-	-	-	-	-	-	-	-	-	
Tarok Dipo	-	-	-	-	-	-	-	-	-	-	-	-	-	-	-	-	-	
24 November 2022	-	-	-	-	-	-	-	-	-	-	-	-	-	-	-	-	-	
Mandiingin Koto Selayan	-	-	-	-	-	-	-	-	-	-	-	-	-	-	-	-	-	
Kubu Gulai Bancah	-	-	-	-	-	-	-	-	-	-	-	-	-	-	-	-	-	
04 Desember 2022	-	-	-	-	-	-	-	-	-	-	-	-	-	-	-	-	-	
Mandiingin Koto Selayan	-	-	-	-	-	-	-	-	-	-	-	-	-	-	-	-	-	
Pulai Anak Air	-	-	-	-	-	-	-	-	-	-	-	-	-	-	-	-	-	
15 Desember 2022	-	-	-	-	-	-	-	-	-	-	-	-	-	-	-	-	-	
Guguk Panjang	-	-	-	-	-	-	-	-	-	-	-	-	-	-	-	-	-	
Tarok Dipo	-	-	-	-	-	-	-	-	-	-	-	-	-	-	-	-	-	
Banjir	-	-	-	-	-	-	-	-	10	-	-	-	-	-	-	-	-	
14 Januari 2022	-	-	-	-	-	-	-	-	-	-	-	-	-	-	-	-	-	
Aur Birugo Tigo Baleh	-	-	-	-	-	-	-	-	-	-	-	-	-	-	-	-	-	
Birugo	-	-	-	-	-	-	-	-	1	-	-	-	-	-	-	-	-	
17 Januari 2022	-	-	-	-	-	-	-	-	-	-	-	-	-	-	-	-	-	
Mandiingin Koto Selayan	-	-	-	-	-	-	-	-	-	-	-	-	-	-	-	-	-	
Kubu Gulai Bancah	-	-	-	-	-	-	-	-	-	-	-	-	-	-	-	-	-	
29 Januari 2022	-	-	-	-	-	-	-	-	-	-	-	-	-	-	-	-	-	
Guguk Panjang	-	-	-	-	-	-	-	-	-	-	-	-	-	-	-	-	-	
(blank)	-	-	-	-	-	-	-	-	-	-	-	-	-	-	-	-	-	
01 Februari 2022	-	-	-	-	-	-	-	-	-	-	-	-	-	-	-	-	-	
Aur Birugo Tigo Baleh	-	-	-	-	-	-	-	-	-	-	-	-	-	-	-	-	-	
Aur Kuning	-	-	-	-	-	-	-	-	4	-	-	-	-	-	-	-	-	
Aur Tajungkang Tengah Sawah	-	-	-	-	-	-	-	-	-	-	-	-	-	-	-	-	-	
Birugo	-	-	-	-	-	-	-	-	-	-	-	-	-	-	-	-	-	
Guguak	-	-	-	-	-	-	-	-	-	-	-	-	-	-	-	-	-	
Tarok Dipo	-	-	-	-	-	-	-	-	5	-	-	-	-	-	-	-	-	
Guguk Panjang	-	-	-	-	-	-	-	-	-	-	-	-	-	-	-	-	-	
Tarok Dipo	-	-	-	-	-	-	-	-	-	-	-	-	-	-	-	-	-	
Mandiingin Koto Selayan	-	-	-	-	-	-	-	-	-	-	-	-	-	-	-	-	-	
Pulai Anai Aia	-	-	-	-	-	-	-	-	-	-	-	-	-	-	-	-	-	
Pulai Anak Air	-	-	-	-	-	-	-	-	-	-	-	-	-	-	-	-	-	
14 Maret 2022	-	-	-	-	-	-	-	-	-	-	-	-	-	-	-	-	-	
Aur Birugo Tigo Baleh	-	-	-	-	-	-	-	-	-	-	-	-	-	-	-	-	-	
Belakang Balok	-	-	-	-	-	-	-	-	-	-	-	-	-	-	-	-	-	
03 Juni 2022	-	-	-	-	-	-	-	-	-	-	-	-	-	-	-	-	-	
Mandiingin Koto Selayan	-	-	-	-	-	-	-	-	-	-	-	-	-	-	-	-	-	
Puhun Pintu Kabun	-	-	-	-	-	-	-	-	-	-	-	-	-	-	-	-	-	
07 Juni 2022	-	-	-	-	-	-	-	-	-	-	-	-	-	-	-	-	-	
Mandiingin Koto Selayan	-	-	-	-	-	-	-	-	-	-	-	-	-	-	-	-	-	
Puhun Tembok	-	-	-	-	-	-	-	-	-	-	-	-	-	-	-	-	-	
09 Juni 2022	-	-	-	-	-	-	-	-	-	-	-	-	-	-	-	-	-	
Mandiingin Koto Selayan	-	-	-	-	-	-	-	-	-	-	-	-	-	-	-	-	-	
Pulai Anak Air	-	-	-	-	-	-	-	-	-	-	-	-	-	-	-	-	-	
11 Juni 2022	-	-	-	-	-	-	-	-	-	-	-	-	-	-	-	-	-	
Mandiingin Koto Selayan	-	-	-	-	-	-	-	-	-	-	-	-	-	-	-	-	-	
Pulai Anak Air	-	-	-	-	-	-	-	-	-	-	-	-	-	-	-	-	-	
03 Juli 2022	-	-	-	-	-	-	-	-	-	-	-	-	-	-	-	-	-	
Mandiingin Koto Selayan	-	-	-	-	-	-	-	-	-	-	-	-	-	-	-	-	-	
Pulai Anak Air	-	-	-	-	-	-	-	-	-	-	-	-	-	-	-	-	-	
15 Juli 2022	-	-	-	-	-	-	-	-	-	-	-	-	-	-	-	-	-	
Aur Birugo Tigo Baleh	-	-	-	-	-	-	-	-	-	-	-	-	-	-	-	-	-	
Aur Kuning	-	-	-	-	-	-	-	-	-	-	-	-	-	-	-	-	-	
01 Agustus 2022	-	-	-	-	-	-	-	-	-	-	-	-	-	-	-	-	-	
Mandiingin Koto Selayan	-	-	-	-	-	-	-	-	-	-	-	-	-	-	-	-	-	
Pulai Anak Air	-	-	-	-	-	-	-	-	-	-	-	-	-	-	-	-	-	

Kabupaten/Kota Jenis Bencana Tanggal Kecamatan Desa/Kelurahan/Nagari	Masyarakat				Permukiman (unit)					Prasarana Umum					Lingkungan		Taksiran Kerugian	
	Meninggal	Hilang	Luka/Sakit	Mengungsi	Rumah Rusak				Rumah Terendam	Sekolah	Tempat Ibadah	Sarana Kesehatan	Kantor	Jembatan (unit)	Jalan (km)	Sawah (Ha)		Kebun/Hutan (Ha)
					Rusak Berat	Rusak Sedang	Rusak Ringan	Total										
02 Agustus 2022	-	-	-	-	-	-	-	-	-	-	-	-	-	-	-	-	-	
Mandiingin Koto Selayan	-	-	-	-	-	-	-	-	-	-	-	-	-	-	-	-	-	
Belakang Balok	-	-	-	-	-	-	-	-	-	-	-	-	-	-	-	-	-	
10 Agustus 2022	-	-	-	-	-	-	-	-	-	-	-	-	-	-	-	-	-	
Guguk Panjang	-	-	-	-	-	-	-	-	-	-	-	-	-	-	-	-	-	
Tarok Dipo	-	-	-	-	-	-	-	-	-	-	-	-	-	-	-	-	-	
14 Agustus 2022	-	-	-	-	-	-	-	-	-	-	-	-	-	-	-	-	-	
Aur Birugo Tigo Baleh	-	-	-	-	-	-	-	-	-	-	-	-	-	-	-	-	-	
Aur Kuning	-	-	-	-	-	-	-	-	-	-	-	-	-	-	-	-	-	
19 Agustus 2022	-	-	-	-	-	-	-	-	-	-	-	-	-	-	-	-	-	
Mandiingin Koto Selayan	-	-	-	-	-	-	-	-	-	-	-	-	-	-	-	-	-	
Pulai Anak Air	-	-	-	-	-	-	-	-	-	-	-	-	-	-	-	-	-	
23 Agustus 2022	-	-	-	-	-	-	-	-	-	-	-	-	-	-	-	-	-	
Mandiingin Koto Selayan	-	-	-	-	-	-	-	-	-	-	-	-	-	-	-	-	-	
Puhun Pintu Kabun	-	-	-	-	-	-	-	-	-	-	-	-	-	-	-	-	-	
29 Agustus 2022	-	-	-	-	-	-	-	-	-	-	-	-	-	-	-	-	-	
Mandiingin Koto Selayan	-	-	-	-	-	-	-	-	-	-	-	-	-	-	-	-	-	
Manggis Ganting	-	-	-	-	-	-	-	-	-	-	-	-	-	-	-	-	-	
01 September 2022	-	-	-	-	-	-	-	-	-	-	-	-	-	-	-	-	-	
Mandiingin Koto Selayan	-	-	-	-	-	-	-	-	-	-	-	-	-	-	-	-	-	
Puhun Pintu Kabun	-	-	-	-	-	-	-	-	-	-	-	-	-	-	-	-	-	
09 September 2022	-	-	-	-	-	-	-	-	-	-	-	-	-	-	-	-	-	
Guguk Panjang	-	-	-	-	-	-	-	-	-	-	-	-	-	-	-	-	-	
Pakan Kurai	-	-	-	-	-	-	-	-	-	-	-	-	-	-	-	-	-	
11 September 2022	-	-	-	-	-	-	-	-	-	-	-	-	-	-	-	-	-	
Aur Birugo Tigo Baleh	-	-	-	-	-	-	-	-	-	-	-	-	-	-	-	-	-	
Birugo	-	-	-	-	-	-	-	-	-	-	-	-	-	-	-	-	-	
12 September 2022	-	-	-	-	-	-	-	-	-	-	-	-	-	-	-	-	-	
Guguk Panjang	-	-	-	-	-	-	-	-	-	-	-	-	-	-	-	-	-	
Pakan Kurai	-	-	-	-	-	-	-	-	-	-	-	-	-	-	-	-	-	
14 September 2022	-	-	-	-	-	-	-	-	-	-	-	-	-	-	-	-	-	
Mandiingin Koto Selayan	-	-	-	-	-	-	-	-	-	-	-	-	-	-	-	-	-	
Kubu Gulai Bancah	-	-	-	-	-	-	-	-	-	-	-	-	-	-	-	-	-	
16 September 2022	-	-	-	-	-	-	-	-	-	-	-	-	-	-	-	-	-	
Mandiingin Koto Selayan	-	-	-	-	-	-	-	-	-	-	-	-	-	-	-	-	-	
Kubu Gulai Bancah	-	-	-	-	-	-	-	-	-	-	-	-	-	-	-	-	-	
18 September 2022	-	-	-	-	-	-	-	-	-	-	-	-	-	-	-	-	-	
Mandiingin Koto Selayan	-	-	-	-	-	-	-	-	-	-	-	-	-	-	-	-	-	
Puhun Tembok	-	-	-	-	-	-	-	-	-	-	-	-	-	-	-	-	-	
21 September 2022	-	-	-	-	-	-	-	-	-	-	-	-	-	-	-	-	-	
Guguk Panjang	-	-	-	-	-	-	-	-	-	-	-	-	-	-	-	-	-	
Tarok Dipo	-	-	-	-	-	-	-	-	-	-	-	-	-	-	-	-	-	
23 September 2022	-	-	-	-	-	-	-	-	-	-	-	-	-	-	-	-	-	
Mandiingin Koto Selayan	-	-	-	-	-	-	-	-	-	-	-	-	-	-	-	-	-	
Pulai Anak Air	-	-	-	-	-	-	-	-	-	-	-	-	-	-	-	-	-	
30 September 2022	-	-	-	-	-	-	-	-	-	-	-	-	-	-	-	-	-	
Guguk Panjang	-	-	-	-	-	-	-	-	-	-	-	-	-	-	-	-	-	
Tarok Dipo	-	-	-	-	-	-	-	-	-	-	-	-	-	-	-	-	-	
Longsor	-	-	-	-	-	-	-	-	-	-	-	-	-	-	-	-	-	
07 Februari 2022	-	-	-	-	-	-	-	-	-	-	-	-	-	-	-	-	-	
Mandiingin Koto Selayan	-	-	-	-	-	-	-	-	-	-	-	-	-	-	-	-	-	
Luak Anyia	-	-	-	-	-	-	-	-	-	-	-	-	-	-	-	-	-	
26 Februari 2022	-	-	-	-	-	-	-	-	-	-	-	-	-	-	-	-	-	
Mandiingin Koto Selayan	-	-	-	-	-	-	-	-	-	-	-	-	-	-	-	-	-	
Puhun Pintu Kabun	-	-	-	-	-	-	-	-	-	-	-	-	-	-	-	-	-	
06 Oktober 2022	-	-	-	-	-	-	-	-	-	-	-	-	-	-	-	-	-	
Guguk Panjang	-	-	-	-	-	-	-	-	-	-	-	-	-	-	-	-	-	
Bukit Apit Puhun	-	-	-	-	-	-	-	-	-	-	-	-	-	-	-	-	-	
17 Oktober 2022	-	-	-	-	-	-	-	-	-	-	-	-	-	-	-	-	-	
Mandiingin Koto Selayan	-	-	-	-	-	-	-	-	-	-	-	-	-	-	-	-	-	
Kayu Kubu	-	-	-	-	-	-	-	-	-	-	-	-	-	-	-	-	-	
Kota Padang	-	-	-	8366	8	7	7	189	-	-	-	-	-	-	-	-	-	
Angin Kencang	-	-	-	-	8	6	7	189	-	-	-	-	-	-	-	-	336.500.000	
01 Oktober 2022	-	-	-	-	-	-	-	-	-	-	-	-	-	-	-	-	-	
Koto Tengah	-	-	-	-	-	-	-	-	-	-	-	-	-	-	-	-	-	
Pasir Nan Tigo	-	-	-	-	-	-	-	111	-	-	-	-	-	-	-	-	-	
Padang Barat	-	-	-	-	-	-	-	-	-	-	-	-	-	-	-	-	-	
Ujung Gurun	-	-	-	-	-	-	-	-	-	-	-	-	-	-	-	-	-	
02 Maret 2022	-	-	-	-	-	-	-	-	-	-	-	-	-	-	-	-	-	
Koto Tengah	-	-	-	-	-	-	-	-	-	-	-	-	-	-	-	-	-	
Parupuk Tabing	-	-	-	-	-	-	-	-	-	-	-	-	-	-	-	-	-	

Kabupaten/Kota Jenis Bencana Tanggal Kecamatan Desa/Kelurahan/Nagari	Masyarakat				Permukiman (unit)				Prasarana Umum					Lingkungan		Taksiran Kerugian		
	Meninggal	Hilang	Luka/Sakit	Mengungsi	Rumah Rusak				Rumah Terendam	Sekolah	Tempat Ibadah	Sarana Kesehatan	Kantor	Jembatan (unit)	Jalan (km)		Sawah (Ha)	Kebun/Hutan (Ha)
					Rusak Berat	Rusak Sedang	Rusak Ringan	Total										
03 Oktober 2022	-	-	-	-	-	-	-	-	-	-	-	-	-	-	-	-	-	
Padang Selatan	-	-	-	-	-	-	-	-	-	-	-	-	-	-	-	-	-	
Belakang Pondok	-	-	-	-	-	-	1	-	-	-	-	-	-	-	-	-	6.000.000	
Padang Utara	-	-	-	-	-	-	-	-	-	-	-	-	-	-	-	-	-	
Uiak Karang Utara	-	-	-	-	-	-	-	-	-	-	-	-	-	-	-	-	-	
04 Oktober 2022	-	-	-	-	-	-	-	-	-	-	-	-	-	-	-	-	-	
Koto Tengah	-	-	-	-	-	-	-	-	-	-	-	-	-	-	-	-	-	
Parupuk Tabing	-	-	-	-	-	-	-	-	-	-	-	-	-	-	-	-	10.000.000	
Kuranji	-	-	-	-	-	-	-	-	-	-	-	-	-	-	-	-	-	
Sungai Sapih	-	-	-	-	-	-	-	-	-	-	-	-	-	-	-	-	-	
Lubuk Begalung	-	-	-	-	-	-	-	-	-	-	-	-	-	-	-	-	-	
Cengkeh Nan XX	-	-	-	-	-	-	-	-	-	-	-	-	-	-	-	-	2.000.000	
Pampangan Nan XX	-	-	-	-	-	-	-	-	-	-	-	-	-	-	-	-	5.000.000	
Padang Selatan	-	-	-	-	-	-	-	-	-	-	-	-	-	-	-	-	-	
Bukik Gado-Gado	-	-	-	-	-	-	-	1	-	-	-	-	-	-	-	-	-	
Mato Aie	-	-	-	-	-	-	-	-	-	-	-	-	-	-	-	-	50.000.000	
Ranah Parak Rumbio	-	-	-	-	-	-	-	-	-	-	-	-	-	-	-	-	6.000.000	
Padang Timur	-	-	-	-	-	-	-	-	-	-	-	-	-	-	-	-	-	
Andalas	-	-	-	-	-	-	-	-	-	-	-	-	-	-	-	-	-	
Pauh	-	-	-	-	-	-	-	-	-	-	-	-	-	-	-	-	-	
Cupak Tengah	-	-	-	-	-	-	-	-	-	-	-	-	-	-	-	-	-	
Pisang	-	-	-	-	-	-	-	1	-	-	-	-	-	-	-	-	500.000	
05 Oktober 2022	-	-	-	-	-	-	-	-	-	-	-	-	-	-	-	-	-	
Bungus Teluk Kabung	-	-	-	-	-	-	-	-	-	-	-	-	-	-	-	-	-	
Bungus Barat	-	-	-	-	-	-	-	-	-	-	-	-	-	-	-	-	5.000.000	
Lubuk Begalung	-	-	-	-	-	-	-	-	-	-	-	-	-	-	-	-	-	
Tanjung Aur Nan XX	-	-	-	-	-	-	-	-	-	-	-	-	-	-	-	-	-	
09 Maret 2022	-	-	-	-	-	-	-	-	-	-	-	-	-	-	-	-	-	
Lubuk Kilangan	-	-	-	-	-	-	-	-	-	-	-	-	-	-	-	-	-	
Beringin	-	-	-	-	-	-	-	-	-	-	-	-	-	-	-	-	-	
16 November 2022	-	-	-	-	-	-	-	-	-	-	-	-	-	-	-	-	-	
Koto Tengah	-	-	-	-	-	-	-	-	-	-	-	-	-	-	-	-	-	
Koto Panjang Ikua Koto	-	-	-	-	-	-	-	-	-	-	-	-	-	-	-	-	-	
Parupuk Tabing	-	-	-	-	-	-	-	-	-	-	-	-	-	-	-	-	-	
Pasir Nan Tigo	-	-	-	-	-	-	-	-	-	-	-	-	-	-	-	-	-	
Lubuk Begalung	-	-	-	-	-	-	-	-	-	-	-	-	-	-	-	-	-	
Banuaran Nan XX	-	-	-	-	-	-	-	-	-	-	-	-	-	-	-	-	-	
Lubuk Kilangan	-	-	-	-	-	-	-	-	-	-	-	-	-	-	-	-	-	
Batu Gadang	-	-	-	-	-	-	-	-	-	-	-	-	-	-	-	-	-	
Nanggalo	-	-	-	-	-	-	-	-	-	-	-	-	-	-	-	-	-	
Surau Gadang	-	-	-	-	-	-	-	-	-	-	-	-	-	-	-	-	-	
Padang Selatan	-	-	-	-	-	-	-	-	-	-	-	-	-	-	-	-	-	
Taluak Bayua	-	-	-	-	-	-	-	-	-	-	-	-	-	-	-	-	-	
21 Maret 2022	-	-	-	-	-	-	-	-	-	-	-	-	-	-	-	-	-	
Padang Selatan	-	-	-	-	-	-	-	-	-	-	-	-	-	-	-	-	-	
Seberang Padang	-	-	-	-	-	-	-	1	-	-	-	-	-	-	-	-	-	
25 Maret 2022	-	-	-	-	-	-	-	-	-	-	-	-	-	-	-	-	-	
Kuranji	-	-	-	-	-	-	-	-	-	-	-	-	-	-	-	-	-	
Korong Gadang	-	-	-	-	-	-	-	-	-	-	-	-	-	-	-	-	-	
28 Maret 2022	-	-	-	-	-	-	-	-	-	-	-	-	-	-	-	-	-	
Kuranji	-	-	-	-	-	-	-	-	-	-	-	-	-	-	-	-	-	
Gunung Sarik	-	-	-	-	-	-	-	-	-	-	-	-	-	-	-	-	-	
29 Maret 2022	-	-	-	-	-	-	-	-	-	-	-	-	-	-	-	-	-	
Kuranji	-	-	-	-	-	-	-	-	-	-	-	-	-	-	-	-	-	
Pasar Ambacang	-	-	-	-	-	-	-	-	-	-	-	-	-	-	-	-	-	
Padang Barat	-	-	-	-	-	-	-	-	-	-	-	-	-	-	-	-	-	
Ujun Gurun	-	-	-	-	-	-	-	-	-	-	-	-	-	-	-	-	-	
Pauh	-	-	-	-	-	-	-	-	-	-	-	-	-	-	-	-	-	
Pisang	-	-	-	-	-	-	-	-	-	-	-	-	-	-	-	-	-	
03 Januari 2022	-	-	-	-	-	-	-	-	-	-	-	-	-	-	-	-	-	
Padang Selatan	-	-	-	-	-	-	-	-	-	-	-	-	-	-	-	-	-	
Air Manis	-	-	-	-	-	-	-	-	-	-	-	-	-	-	-	-	-	
Bukik Gado-Gado	-	-	-	-	-	-	-	-	-	-	-	-	-	-	-	-	-	
04 Januari 2022	-	-	-	-	-	-	-	-	-	-	-	-	-	-	-	-	-	
Lubuk Kilangan	-	-	-	-	-	-	-	-	-	-	-	-	-	-	-	-	-	
Indarung	-	-	-	-	-	-	-	-	-	-	-	-	-	-	-	-	-	
05 Januari 2022	-	-	-	-	-	-	-	-	-	-	-	-	-	-	-	-	-	
Bungus Teluk Kabung	-	-	-	-	-	-	-	-	-	-	-	-	-	-	-	-	-	
Teluk Kabung Tengah	-	-	-	-	-	-	-	-	-	-	-	-	-	-	-	-	-	
Koto Tengah	-	-	-	-	-	-	-	-	-	-	-	-	-	-	-	-	-	
Balai Gadang	-	-	-	-	-	-	-	-	-	-	-	-	-	-	-	-	-	
11 Januari 2022	-	-	-	-	-	-	-	-	-	-	-	-	-	-	-	-	-	
Padang Barat	-	-	-	-	-	-	-	-	-	-	-	-	-	-	-	-	-	

Kabupaten/Kota Jenis Bencana	Masyarakat				Permukiman (unit)					Prasarana Umum					Lingkungan		Taksiran Kerugian		
	Tanggal	Meninggal	Hilang	Luka/Sakit	Mengungsi	Rumah Rusak				Rumah Terendam	Sekolah	Tempat Ibadah	Sarana Kesehatan	Kantor	Jembatan (unit)	Jalan (km)		Sawah (Ha)	Kebun/Hutan (Ha)
						Rusak Berat	Rusak Sedang	Rusak Ringan	Total										
						Desa/Kelurahan/Nagari													
Belakang Tangsi	-	-	-	-	-	-	-	1	-	-	-	-	-	-	-	-	-	-	
Padang Selatan	-	-	-	-	-	-	-	-	-	-	-	-	-	-	-	-	-	-	
Rawang	-	-	-	-	-	-	-	1	-	-	-	-	-	-	-	-	-	-	
14 Januari 2022	-	-	-	-	-	-	-	-	-	-	-	-	-	-	-	-	-	-	
Koto Tengah	-	-	-	-	-	-	-	-	-	-	-	-	-	-	-	-	-	-	
Lubuk Minturun	-	-	-	-	-	-	-	1	-	-	-	-	-	-	-	-	-	-	
Pauh	-	-	-	-	-	-	-	-	-	-	-	-	-	-	-	-	-	-	
Koto Luar	-	-	-	-	-	-	-	-	-	-	-	-	-	-	-	-	-	-	
17 Januari 2022	-	-	-	-	-	-	-	-	-	-	-	-	-	-	-	-	-	-	
Kuranji	-	-	-	-	-	-	-	-	-	-	-	-	-	-	-	-	-	-	
Kuranji	-	-	-	-	-	-	-	34	-	-	-	-	-	-	-	-	-	-	
Padang Selatan	-	-	-	-	-	-	-	-	-	-	-	-	-	-	-	-	-	-	
Bukik Gado-Gado	-	-	-	-	-	-	-	1	-	-	-	-	-	-	-	-	-	-	
18 Januari 2022	-	-	-	-	-	-	-	-	-	-	-	-	-	-	-	-	-	-	
Koto Tengah	-	-	-	-	-	-	-	-	-	-	-	-	-	-	-	-	-	-	
Kampung Bungo	-	-	-	-	-	-	-	-	-	-	-	-	-	-	-	-	-	-	
19 Januari 2022	-	-	-	-	-	-	-	-	-	-	-	-	-	-	-	-	-	-	
Koto Tengah	-	-	-	-	-	-	-	-	-	-	-	-	-	-	-	-	-	-	
Lubuk Minturun	-	-	-	-	-	-	-	-	-	-	-	-	-	-	-	-	-	-	
20 Januari 2022	-	-	-	-	-	-	-	-	-	-	-	-	-	-	-	-	-	-	
Lubuk Kilangan	-	-	-	-	-	-	-	-	-	-	-	-	-	-	-	-	-	-	
Koto Lalang	-	-	-	-	-	-	-	-	-	-	-	-	-	-	-	-	-	-	
Nanggalo	-	-	-	-	-	-	-	-	-	-	-	-	-	-	-	-	-	-	
Surau Gadang	-	-	-	-	-	-	-	-	-	-	-	-	-	-	-	-	-	-	
21 Januari 2022	-	-	-	-	-	-	-	-	-	-	-	-	-	-	-	-	-	-	
Lubuk Begalung	-	-	-	-	-	-	-	-	-	-	-	-	-	-	-	-	-	-	
BATUANG TABA NAN XX	-	-	-	-	-	-	-	-	-	-	-	-	-	-	-	-	-	-	
Nanggalo	-	-	-	-	-	-	-	-	-	-	-	-	-	-	-	-	-	-	
Tabiang Banda Gadang	-	-	-	-	-	-	-	-	-	-	-	-	-	-	-	-	-	-	
22 Januari 2022	-	-	-	-	-	-	-	-	-	-	-	-	-	-	-	-	-	-	
Padang Selatan	-	-	-	-	-	-	-	-	-	-	-	-	-	-	-	-	-	-	
Air Manis	-	-	-	-	-	-	-	-	-	-	-	-	-	-	-	-	-	-	
Seberang Padang	-	-	-	-	-	-	-	-	-	-	-	-	-	-	-	-	-	-	
24 Januari 2022	-	-	-	-	-	-	-	-	-	-	-	-	-	-	-	-	-	-	
Padang Barat	-	-	-	-	-	-	-	-	-	-	-	-	-	-	-	-	-	-	
Belakang Tangsi	-	-	-	-	-	-	-	-	-	-	-	-	-	-	-	-	-	-	
Padang Selatan	-	-	-	-	-	-	-	-	-	-	-	-	-	-	-	-	-	-	
Batang Arau	-	-	-	-	-	-	-	-	-	-	-	-	-	-	-	-	-	-	
25 Januari 2022	-	-	-	-	-	-	-	-	-	-	-	-	-	-	-	-	-	-	
Padang Timur	-	-	-	-	-	-	-	-	-	-	-	-	-	-	-	-	-	-	
Jati	-	-	-	-	-	-	-	1	-	-	-	-	-	-	-	-	-	-	
29 Januari 2022	-	-	-	-	-	-	-	-	-	-	-	-	-	-	-	-	-	-	
Kuranji	-	-	-	-	-	-	-	-	-	-	-	-	-	-	-	-	-	-	
Pasar Ambacang	-	-	-	-	-	-	-	-	-	-	-	-	-	-	-	-	-	-	
31 Januari 2022	-	-	-	-	-	-	-	-	-	-	-	-	-	-	-	-	-	-	
Koto Tengah	-	-	-	-	-	-	-	-	-	-	-	-	-	-	-	-	-	-	
Pasir Nan Tigo	-	-	-	-	-	-	-	-	-	-	-	-	-	-	-	-	-	-	
Padang Barat	-	-	-	-	-	-	-	-	-	-	-	-	-	-	-	-	-	-	
Rimbo Kaluang	-	-	-	-	-	-	-	-	-	-	-	-	-	-	-	-	-	-	
03 Februari 2022	-	-	-	-	-	-	-	-	-	-	-	-	-	-	-	-	-	-	
Bungus Teluk Kabung	-	-	-	-	-	-	-	-	-	-	-	-	-	-	-	-	-	-	
Bungus Barat	-	-	-	-	-	-	-	-	-	-	-	-	-	-	-	-	-	-	
Pauh	-	-	-	-	-	-	-	-	-	-	-	-	-	-	-	-	-	-	
Kapala Koto	-	-	-	-	-	-	-	-	-	-	-	-	-	-	-	-	-	-	
04 Februari 2022	-	-	-	-	-	-	-	-	-	-	-	-	-	-	-	-	-	-	
Lubuk Begalung	-	-	-	-	-	-	-	-	-	-	-	-	-	-	-	-	-	-	
TANJUNG SABA PITAMEH NAN XX	-	-	-	-	-	-	-	1	-	-	-	-	-	-	-	-	-	-	
Padang Utara	-	-	-	-	-	-	-	-	-	-	-	-	-	-	-	-	-	-	
Air Tawar Barat	-	-	-	-	-	-	-	-	-	-	-	-	-	-	-	-	-	-	
Lolong Belanti	-	-	-	-	-	-	-	-	-	-	-	-	-	-	-	-	-	-	
06 Februari 2022	-	-	-	-	-	-	-	-	-	-	-	-	-	-	-	-	-	-	
Lubuk Begalung	-	-	-	-	-	-	-	-	-	-	-	-	-	-	-	-	-	-	
Parak Karambia	-	-	-	-	-	-	-	-	-	-	-	-	-	-	-	-	-	-	
07 Februari 2022	-	-	-	-	-	-	-	-	-	-	-	-	-	-	-	-	-	-	
Kuranji	-	-	-	-	-	-	-	-	-	-	-	-	-	-	-	-	-	-	
Gunung Sarik	-	-	-	-	-	-	-	-	-	-	-	-	-	-	-	-	-	-	
Padang Selatan	-	-	-	-	-	-	-	-	-	-	-	-	-	-	-	-	-	-	
Bukik Gado-Gado	-	-	-	-	-	-	-	-	-	-	-	-	-	-	-	-	-	-	
Kampung Lapai Baru	-	-	-	-	-	-	-	-	-	-	-	-	-	-	-	-	-	-	
Rawang	-	-	-	-	-	-	-	-	-	-	-	-	-	-	-	-	-	-	
11 Februari 2022	-	-	-	-	-	-	-	-	-	-	-	-	-	-	-	-	-	-	
Padang Barat	-	-	-	-	-	-	-	-	-	-	-	-	-	-	-	-	-	-	
Ujung Gurun	-	-	-	-	-	-	-	1	-	-	-	-	-	-	-	-	-	-	

Kabupaten/Kota Jenis Bencana Tanggal Kecamatan Desa/Kelurahan/Nagari	Masyarakat				Permukiman (unit)					Prasarana Umum					Lingkungan		Taksiran Kerugian	
	Meninggal	Hilang	Luka/Sakit	Mengungsi	Rumah Rusak				Rumah Terendam	Sekolah	Tempat Ibadah	Sarana Kesehatan	Kantor	Jembatan (unit)	Jalan (km)	Sawah (Ha)		Kebun/Hutan (Ha)
					Rusak Berat	Rusak Sedang	Rusak Ringan	Total										
15 Februari 2022	-	-	-	-	-	-	-	-	-	-	-	-	-	-	-	-	-	
Lubuk Kilangan	-	-	-	-	-	-	-	-	-	-	-	-	-	-	-	-	-	
Indarung	-	-	-	-	-	-	-	-	-	-	-	-	-	-	-	-	-	
Nanggalo	-	-	-	-	-	-	-	-	-	-	-	-	-	-	-	-	-	
Kampung Lapai Baru	-	-	-	-	-	-	-	-	-	-	-	-	-	-	-	-	-	
Padang Selatan	-	-	-	-	-	-	-	-	-	-	-	-	-	-	-	-	-	
Seberang Palinggam	-	-	-	-	-	-	-	-	-	-	-	-	-	-	-	-	-	
Padang Timur	-	-	-	-	-	-	-	-	-	-	-	-	-	-	-	-	-	
Jati Baru	-	-	-	-	-	-	-	-	-	-	-	-	-	-	-	-	-	
16 Februari 2022	-	-	-	-	-	-	-	-	-	-	-	-	-	-	-	-	-	
Padang Selatan	-	-	-	-	-	-	-	-	-	-	-	-	-	-	-	-	-	
Seberang Padang	-	-	-	-	-	-	-	-	-	-	-	-	-	-	-	-	-	
Padang Timur	-	-	-	-	-	-	-	-	-	-	-	-	-	-	-	-	-	
Alai Parak Kopi	-	-	-	-	-	-	-	-	-	-	-	-	-	-	-	-	-	
Jati Baru	-	-	-	-	-	-	-	-	-	-	-	-	-	-	-	-	-	
Padang Utara	-	-	-	-	-	-	-	-	-	-	-	-	-	-	-	-	-	
Ulak Karang Selatan	-	-	-	-	-	-	-	-	-	-	-	-	-	-	-	-	-	
19 Februari 2022	-	-	-	-	-	-	-	-	-	-	-	-	-	-	-	-	-	
Koto Tangah	-	-	-	-	-	-	-	-	-	-	-	-	-	-	-	-	-	
Lubuk Minturun	-	-	-	-	-	-	-	-	-	-	-	-	-	-	-	-	-	
Padang Utara	-	-	-	-	-	-	-	-	-	-	-	-	-	-	-	-	-	
Gunung Pangilun	-	-	-	-	-	-	-	-	-	-	-	-	-	-	-	-	-	
Limau Manis Selatan	-	-	-	-	-	-	-	-	-	-	-	-	-	-	-	-	-	
Pauh	-	-	-	-	-	-	-	-	-	-	-	-	-	-	-	-	-	
Limau Manis Selatan	-	-	-	-	-	-	-	-	-	-	-	-	-	-	-	-	-	
21 Februari 2022	-	-	-	-	-	-	-	-	-	-	-	-	-	-	-	-	-	
Lubuk Begalung	-	-	-	-	-	-	-	-	-	-	-	-	-	-	-	-	-	
BATUANG TABA NAN XX	-	-	-	-	-	-	-	-	-	-	-	-	-	-	-	-	-	
Padang Selatan	-	-	-	-	-	-	-	-	-	-	-	-	-	-	-	-	-	
Seberang Padang	-	-	-	-	-	-	-	-	-	-	-	-	-	-	-	-	-	
Padang Timur	-	-	-	-	-	-	-	-	-	-	-	-	-	-	-	-	-	
Gunung Pangilun	-	-	-	-	-	-	-	-	-	-	-	-	-	-	-	-	-	
28 Februari 2022	-	-	-	-	-	-	-	-	-	-	-	-	-	-	-	-	-	
Padang Selatan	-	-	-	-	-	-	-	-	-	-	-	-	-	-	-	-	-	
Seberang Padang	-	-	-	-	-	-	-	-	-	-	-	-	-	-	-	-	-	
Padang Utara	-	-	-	-	-	-	-	-	-	-	-	-	-	-	-	-	-	
Air Tawar Barat	-	-	-	-	-	-	-	-	-	-	-	-	-	-	-	-	-	
05 Maret 2022	-	-	-	-	-	-	-	-	-	-	-	-	-	-	-	-	-	
Koto Tangah	-	-	-	-	-	-	-	-	-	-	-	-	-	-	-	-	-	
Air Tawar Barat	-	-	-	-	-	-	-	-	-	-	-	-	-	-	-	-	10.000.000	
Padang Timur	-	-	-	-	-	-	-	-	-	-	-	-	-	-	-	-	-	
Jati Baru	-	-	-	-	-	-	-	-	-	-	-	-	-	-	-	-	-	
Padang Utara	-	-	-	-	-	-	-	-	-	-	-	-	-	-	-	-	-	
Alai Parak Kopi	-	-	-	-	-	-	-	-	-	-	-	-	-	-	-	-	-	
Ulak Karang Selatan	-	-	-	-	-	-	-	-	-	-	-	-	-	-	-	-	20.000.000	
06 Maret 2022	-	-	-	-	-	-	-	-	-	-	-	-	-	-	-	-	-	
Padang Utara	-	-	-	-	-	-	-	-	-	-	-	-	-	-	-	-	-	
Alai Parak Kopi	-	-	-	-	-	-	-	-	-	-	-	-	-	-	-	-	-	
11 Maret 2022	-	-	-	-	-	-	-	-	-	-	-	-	-	-	-	-	-	
Padang Selatan	-	-	-	-	-	-	-	-	-	-	-	-	-	-	-	-	-	
Rawang	-	-	-	-	-	-	-	-	-	-	-	-	-	-	-	-	-	
Padang Timur	-	-	-	-	-	-	-	-	-	-	-	-	-	-	-	-	-	
Sawah	-	-	-	-	-	-	-	-	-	-	-	-	-	-	-	-	-	
14 Maret 2022	-	-	-	-	-	-	-	-	-	-	-	-	-	-	-	-	-	
Bungus Teluk Kabung	-	-	-	-	-	-	-	-	-	-	-	-	-	-	-	-	-	
Bungus Barat	-	-	-	-	-	-	-	-	-	-	-	-	-	-	-	-	-	
18 Maret 2022	-	-	-	-	-	-	-	-	-	-	-	-	-	-	-	-	-	
Koto Tangah	-	-	-	-	-	-	-	-	-	-	-	-	-	-	-	-	-	
Balai Gadang	-	-	-	-	-	-	-	-	-	-	-	-	-	-	-	-	-	
Parupuk Tabing	-	-	-	-	-	-	-	-	-	-	-	-	-	-	-	-	-	
Kuranji	-	-	-	-	-	-	-	-	-	-	-	-	-	-	-	-	-	
Pasar Ambacang	-	-	-	-	-	-	-	-	-	-	-	-	-	-	-	-	-	
Lubuk Begalung	-	-	-	-	-	-	-	-	-	-	-	-	-	-	-	-	-	
Koto Baru Nan XX	-	-	-	-	-	-	-	-	-	-	-	-	-	-	-	-	-	
19 Maret 2022	-	-	-	-	-	-	-	-	-	-	-	-	-	-	-	-	-	
Lubuk Begalung	-	-	-	-	-	-	-	-	-	-	-	-	-	-	-	-	-	
GATES NAN XX	-	-	-	-	-	-	-	-	-	-	-	-	-	-	-	-	-	
Padang Selatan	-	-	-	-	-	-	-	-	-	-	-	-	-	-	-	-	-	
Seberang Palinggam	-	-	-	-	-	-	-	-	-	-	-	-	-	-	-	-	-	
Padang Utara	-	-	-	-	-	-	-	-	-	-	-	-	-	-	-	-	-	
Ulak Karang Selatan	-	-	-	-	-	-	-	-	-	-	-	-	-	-	-	-	-	
Pauh	-	-	-	-	-	-	-	-	-	-	-	-	-	-	-	-	-	
Koto Luar	-	-	-	-	-	-	-	-	-	-	-	-	-	-	-	-	-	

Kabupaten/Kota Jenis Bencana Tanggal Kecamatan Desa/Kelurahan/Nagari	Masyarakat				Permukiman (unit)					Prasarana Umum					Lingkungan		Taksiran Kerugian	
	Meninggal	Hilang	Luka/Sakit	Mengungsi	Rumah Rusak				Rumah Terendam	Sekolah	Tempat Ibadah	Sarana Kesehatan	Kantor	Jembatan (unit)	Jalan (km)	Sawah (Ha)		Kebun/Hutan (Ha)
					Rusak Berat	Rusak Sedang	Rusak Ringan	Total										
20 Maret 2022	-	-	-	-	-	-	-	-	-	-	-	-	-	-	-	-	-	
Padang Timur	-	-	-	-	-	-	-	-	-	-	-	-	-	-	-	-	-	
Andalas	-	-	-	-	-	-	-	1	-	-	-	-	-	-	-	-	-	
21 Maret 2022	-	-	-	-	-	-	-	-	-	-	-	-	-	-	-	-	-	
Koto Tengah	-	-	-	-	-	-	-	-	-	-	-	-	-	-	-	-	-	
Parak Gantiang	-	-	-	-	-	-	-	-	-	-	-	-	-	-	-	-	-	
25 Maret 2022	-	-	-	-	-	-	-	-	-	-	-	-	-	-	-	-	-	
Koto Tengah	-	-	-	-	-	-	-	-	-	-	-	-	-	-	-	-	-	
Parak Gantiang	-	-	-	-	-	-	-	-	-	-	-	-	-	-	-	-	-	
09 April 2022	-	-	-	-	-	-	-	-	-	-	-	-	-	-	-	-	-	
Bungus Teluk Kabung	-	-	-	-	-	-	-	-	-	-	-	-	-	-	-	-	-	
Bungus Barat	-	-	-	-	-	-	-	-	-	-	-	-	-	-	-	-	-	
Koto Tengah	-	-	-	-	-	-	-	-	-	-	-	-	-	-	-	-	-	
Pasir Nan Tigo	-	-	-	-	-	-	-	-	-	-	-	-	-	-	-	-	-	
Lubuk Kilangan	-	-	-	-	-	-	-	-	-	-	-	-	-	-	-	-	-	
Indarung	-	-	-	-	-	-	-	-	-	-	-	-	-	-	-	-	-	
Padang Barat	-	-	-	-	-	-	-	-	-	-	-	-	-	-	-	-	-	
Padang Pasir	-	-	-	-	-	-	-	-	-	-	-	-	-	-	-	-	-	
Padang Timur	-	-	-	-	-	-	-	-	-	-	-	-	-	-	-	-	-	
Jati	-	-	-	-	-	-	-	-	-	-	-	-	-	-	-	-	-	
10 April 2022	-	-	-	-	-	-	-	-	-	-	-	-	-	-	-	-	-	
Lubuk Begalung	-	-	-	-	-	-	-	-	-	-	-	-	-	-	-	-	-	
Gurun Laweh	-	-	-	-	-	-	-	-	-	-	-	-	-	-	-	-	-	
TANJUNG SABA PITAMEH NAN XX	-	-	-	-	-	-	-	-	-	-	-	-	-	-	-	-	-	
Padang Selatan	-	-	-	-	-	-	-	-	-	-	-	-	-	-	-	-	-	
Mato Aie	-	-	-	-	-	-	-	-	-	-	-	-	-	-	-	-	-	
11 April 2022	-	-	-	-	-	-	-	-	-	-	-	-	-	-	-	-	-	
Bungus Teluk Kabung	-	-	-	-	-	-	-	-	-	-	-	-	-	-	-	-	-	
Bungus Barat	-	-	-	-	-	-	-	7	-	-	-	-	-	-	-	-	-	
Padang Selatan	-	-	-	-	-	-	-	-	-	-	-	-	-	-	-	-	-	
Seberang Padang	-	-	-	-	-	-	-	-	-	-	-	-	-	-	-	-	-	
14 April 2022	-	-	-	-	-	-	-	-	-	-	-	-	-	-	-	-	-	
Koto Tengah	-	-	-	-	-	-	-	-	-	-	-	-	-	-	-	-	-	
Balai Gadang	-	-	-	-	-	-	-	-	-	-	-	-	-	-	-	-	-	
Lubuk Buaya	-	-	-	-	-	-	-	-	-	-	-	-	-	-	-	-	-	
Pasir Nan Tigo	-	-	-	-	-	-	-	-	-	-	-	-	-	-	-	-	-	
Lubuk Kilangan	-	-	-	-	-	-	-	-	-	-	-	-	-	-	-	-	-	
Bandar Buat	-	-	-	-	-	-	-	1	-	-	-	-	-	-	-	-	-	
18 April 2022	-	-	-	-	-	-	-	-	-	-	-	-	-	-	-	-	-	
Koto Tengah	-	-	-	-	-	-	-	-	-	-	-	-	-	-	-	-	-	
Dadok Tunggul Hitam	-	-	-	-	-	-	-	1	-	-	-	-	-	-	-	-	-	
Parupuk Tabing	-	-	-	-	-	-	-	2	-	-	-	-	-	-	-	-	-	
20 April 2022	-	-	-	-	-	-	-	-	-	-	-	-	-	-	-	-	-	
Koto Tengah	-	-	-	-	-	-	-	-	-	-	-	-	-	-	-	-	-	
Lubuk Buaya	-	-	-	-	-	-	-	-	-	-	-	-	-	-	-	-	-	
Kuranji	-	-	-	-	-	-	-	-	-	-	-	-	-	-	-	-	-	
Sungai Sapih	-	-	-	-	-	-	-	-	-	-	-	-	-	-	-	-	-	
Padang Selatan	-	-	-	-	-	-	-	-	-	-	-	-	-	-	-	-	-	
Mato Aie	-	-	-	-	-	-	-	-	-	-	-	-	-	-	-	-	-	
Padang Utara	-	-	-	-	-	-	-	-	-	-	-	-	-	-	-	-	-	
Uiak Karang Utara	-	-	-	-	-	-	-	-	-	-	-	-	-	-	-	-	1.000.000	
23 April 2022	-	-	-	-	-	-	-	-	-	-	-	-	-	-	-	-	-	
Nanggalo	-	-	-	-	-	-	-	-	-	-	-	-	-	-	-	-	-	
Kampung Lapai Baru	-	-	-	-	-	-	-	1	-	-	-	-	-	-	-	-	-	
Padang Utara	-	-	-	-	-	-	-	-	-	-	-	-	-	-	-	-	-	
Alai Parak Kopi	-	-	-	-	-	-	-	-	-	-	-	-	-	-	-	-	-	
28 April 2022	-	-	-	-	-	-	-	-	-	-	-	-	-	-	-	-	-	
Kuranji	-	-	-	-	-	-	-	-	-	-	-	-	-	-	-	-	-	
Korong Gadang	-	-	-	-	-	-	-	-	-	-	-	-	-	-	-	-	-	
Padang Barat	-	-	-	-	-	-	-	-	-	-	-	-	-	-	-	-	-	
Belakang Tangsi	-	-	-	-	-	-	-	-	-	-	-	-	-	-	-	-	-	
Padang Selatan	-	-	-	-	-	-	-	-	-	-	-	-	-	-	-	-	-	
Bukik Gado-Gado	-	-	-	-	-	-	-	-	-	-	-	-	-	-	-	-	-	
Padang Utara	-	-	-	-	-	-	-	-	-	-	-	-	-	-	-	-	-	
Alai Parak Kopi	-	-	-	-	-	-	-	-	-	-	-	-	-	-	-	-	-	
30 April 2022	-	-	-	-	-	-	-	-	-	-	-	-	-	-	-	-	-	
Lubuk Begalung	-	-	-	-	-	-	-	-	-	-	-	-	-	-	-	-	-	
TANJUNG SABA PITAMEH NAN XX	-	-	-	-	-	-	-	-	-	-	-	-	-	-	-	-	-	
Padang Barat	-	-	-	-	-	-	-	-	-	-	-	-	-	-	-	-	-	
Rimbo Kaluang	-	-	-	-	-	-	-	-	-	-	-	-	-	-	-	-	-	
Padang Selatan	-	-	-	-	-	-	-	-	-	-	-	-	-	-	-	-	-	
Parak Rumbio	-	-	-	-	-	-	-	-	-	-	-	-	-	-	-	-	-	
01 Mei 2022	-	-	-	-	-	-	-	-	-	-	-	-	-	-	-	-	-	

Kabupaten/Kota Jenis Bencana Tanggal Kecamatan Desa/Kelurahan/Nagari	Masyarakat				Permukiman (unit)				Prasarana Umum					Lingkungan		Taksiran Kerugian		
	Meninggal	Hilang	Luka/Sakit	Mengungsi	Rumah Rusak				Rumah Terendam	Sekolah	Tempat Ibadah	Sarana Kesehatan	Kantor	Jembatan (unit)	Jalan (km)		Sawah (Ha)	Kebun/Hutan (Ha)
					Rusak Berat	Rusak Sedang	Rusak Ringan	Total										
Kuranji	-	-	-	-	-	-	-	-	-	-	-	-	-	-	-	-	-	
Lubuk Lintah	-	-	-	-	-	-	-	-	-	-	-	-	-	-	-	-	-	
Pasar Ambacang	-	-	-	-	-	-	-	-	-	-	-	-	-	-	-	-	-	
Nanggalo	-	-	-	-	-	-	-	-	-	-	-	-	-	-	-	-	-	
Kurao Pagang	-	-	-	-	-	-	-	-	-	-	-	-	-	-	-	-	-	
Padang Timur	-	-	-	-	-	-	-	-	-	-	-	-	-	-	-	-	-	
Ganting Parak Gadang	-	-	-	-	-	-	-	-	-	-	-	-	-	-	-	-	-	
02 Mei 2022	-	-	-	-	-	-	-	-	-	-	-	-	-	-	-	-	-	
Nanggalo	-	-	-	-	-	-	-	-	-	-	-	-	-	-	-	-	-	
Gurun Laweh	-	-	-	-	-	-	-	-	-	-	-	-	-	-	-	-	-	
06 Mei 2022	-	-	-	-	-	-	-	-	-	-	-	-	-	-	-	-	-	
Padang Utara	-	-	-	-	-	-	-	-	-	-	-	-	-	-	-	-	-	
Alai Parak Kopi	-	-	-	-	-	-	-	-	-	-	-	-	-	-	-	-	-	
07 Mei 2022	-	-	-	-	-	-	-	-	-	-	-	-	-	-	-	-	-	
Kuranji	-	-	-	-	-	-	-	-	-	-	-	-	-	-	-	-	-	
Anduring Kuranji	-	-	-	-	-	-	-	1	-	-	-	-	-	-	-	-	-	
Gunung Sarik	-	-	-	-	-	-	-	-	-	-	-	-	-	-	-	-	-	
Padang Selatan	-	-	-	-	-	-	-	-	-	-	-	-	-	-	-	-	-	
Batang Arau	-	-	-	-	-	-	-	-	-	-	-	-	-	-	-	-	-	
08 Mei 2022	-	-	-	-	-	-	-	-	-	-	-	-	-	-	-	-	-	
Pauh	-	-	-	-	-	-	-	-	-	-	-	-	-	-	-	-	-	
Limau Manis	-	-	-	-	-	-	-	-	-	-	-	-	-	-	-	-	-	
10 Mei 2022	-	-	-	-	-	-	-	-	-	-	-	-	-	-	-	-	-	
Kuranji	-	-	-	-	-	-	-	-	-	-	-	-	-	-	-	-	-	
Pasar Ambacang	-	-	-	-	-	-	-	-	-	-	-	-	-	-	-	-	-	
Padang Timur	-	-	-	-	-	-	-	-	-	-	-	-	-	-	-	-	-	
Andalas	-	-	-	-	-	-	-	-	-	-	-	-	-	-	-	-	-	
11 Mei 2022	-	-	-	-	-	-	-	-	-	-	-	-	-	-	-	-	-	
Bungus Teluk Kabung	-	-	-	-	-	-	-	-	-	-	-	-	-	-	-	-	-	
Bungus Selatan	-	-	-	-	-	-	-	-	-	-	-	-	-	-	-	-	-	
Koto Tangah	-	-	-	-	-	-	-	-	-	-	-	-	-	-	-	-	-	
Air Pacah	-	-	-	-	-	-	-	-	-	-	-	-	-	-	-	-	-	
Batipuh Panjang	-	-	-	-	-	-	-	-	-	-	-	-	-	-	-	-	-	
Bungo Pasang	-	-	-	-	-	-	-	-	-	-	-	-	-	-	-	-	-	
Lubuk Minturun	-	-	-	-	-	-	-	-	-	-	-	-	-	-	-	-	-	
Kuranji	-	-	-	-	-	-	-	-	-	-	-	-	-	-	-	-	-	
Lubuk Lintah	-	-	-	-	-	-	-	-	-	-	-	-	-	-	-	-	-	
Pasar Ambacang	-	-	-	-	-	-	-	-	-	-	-	-	-	-	-	-	-	
Lubuk Begalung	-	-	-	-	-	-	-	-	-	-	-	-	-	-	-	-	-	
Pagambiran Ampalu Nan XX	-	-	-	-	-	-	-	-	-	-	-	-	-	-	-	-	-	
Pampangan Nan XX	-	-	-	-	-	-	-	-	-	-	-	-	-	-	-	-	-	
Tanjung Aur Nan XX	-	-	-	-	-	-	-	-	-	-	-	-	-	-	-	-	-	
Nanggalo	-	-	-	-	-	-	-	-	-	-	-	-	-	-	-	-	-	
Gurun Laweh	-	-	-	-	-	-	-	-	-	-	-	-	-	-	-	-	-	
Kampung Lapai Baru	-	-	-	-	-	-	-	-	-	-	-	-	-	-	-	-	-	
Kurao Pagang	-	-	-	-	-	-	-	-	-	-	-	-	-	-	-	-	-	
Surau Gadang	-	-	-	-	-	-	-	-	-	-	-	-	-	-	-	-	-	
Padang Barat	-	-	-	-	-	-	-	-	-	-	-	-	-	-	-	-	-	
Rimbo Kaluang	-	-	-	-	-	-	-	-	-	-	-	-	-	-	-	-	-	
Padang Timur	-	-	-	-	-	-	-	-	-	-	-	-	-	-	-	-	-	
Andalas	-	-	-	-	-	-	-	-	-	-	-	-	-	-	-	-	-	
Padang Utara	-	-	-	-	-	-	-	-	-	-	-	-	-	-	-	-	-	
Air Tawar Timur	-	-	-	-	-	-	-	-	-	-	-	-	-	-	-	-	-	
Pauh	-	-	-	-	-	-	-	-	-	-	-	-	-	-	-	-	-	
Binuang Kampung Dalam	-	-	-	-	-	-	-	-	-	-	-	-	-	-	-	-	-	
Pisang	-	-	-	-	-	-	-	-	-	-	-	-	-	-	-	-	-	
02 Juni 2022	-	-	-	-	-	-	-	-	-	-	-	-	-	-	-	-	-	
Kuranji	-	-	-	-	-	-	-	-	-	-	-	-	-	-	-	-	-	
Sungai Saphi	-	-	-	-	-	-	-	-	-	-	-	-	-	-	-	-	-	
Padang Barat	-	-	-	-	-	-	-	-	-	-	-	-	-	-	-	-	-	
Belakang Tangsi	-	-	-	-	-	-	-	-	-	-	-	-	-	-	-	-	-	
03 Juni 2022	-	-	-	-	-	-	-	-	-	-	-	-	-	-	-	-	-	
Kuranji	-	-	-	-	-	-	-	-	-	-	-	-	-	-	-	-	-	
Sungai Saphi	-	-	-	-	-	-	-	-	-	-	-	-	-	-	-	-	-	
06 Juni 2022	-	-	-	-	-	-	-	-	-	-	-	-	-	-	-	-	-	
Padang Barat	-	-	-	-	-	-	-	-	-	-	-	-	-	-	-	-	-	
Rimbo Kaluang	-	-	-	-	-	-	-	-	-	-	-	-	-	-	-	-	2.500.000	
Padang Timur	-	-	-	-	-	-	-	-	-	-	-	-	-	-	-	-	-	
Ganting Parak Gadang	-	-	-	-	-	-	-	-	-	-	-	-	-	-	-	-	7.000.000	
07 Juni 2022	-	-	-	-	-	-	-	-	-	-	-	-	-	-	-	-	-	
Nanggalo	-	-	-	-	-	-	-	-	-	-	-	-	-	-	-	-	-	
Gurun Laweh	-	-	-	-	-	-	-	-	-	-	-	-	-	-	-	-	-	
Padang Barat	-	-	-	-	-	-	-	-	-	-	-	-	-	-	-	-	-	

Kabupaten/Kota Jenis Bencana Tanggal Kecamatan Desa/Kelurahan/Nagari	Masyarakat				Permukiman (unit)					Prasarana Umum					Lingkungan		Taksiran Kerugian	
	Meninggal	Hilang	Luka/Sakit	Mengungsi	Rumah Rusak				Rumah Terendam	Sekolah	Tempat Ibadah	Sarana Kesehatan	Kantor	Jembatan (unit)	Jalan (km)	Sawah (Ha)		Kebun/Hutan (Ha)
					Rusak Berat	Rusak Sedang	Rusak Ringan	Total										
Rimbo Kaluang	-	-	-	-	-	-	-	-	-	-	-	-	-	-	-	-	-	
11 Juni 2022	-	-	-	-	-	-	-	-	-	-	-	-	-	-	-	-	-	
Lubuk Begalung	-	-	-	-	-	-	-	-	-	-	-	-	-	-	-	-	-	
Pagambiran Ampalu Nan XX	-	-	-	-	-	-	-	-	-	-	-	-	-	-	-	-	-	
Lubuk Kilangan	-	-	-	-	-	-	-	-	-	-	-	-	-	-	-	-	-	
Padang Besi	-	-	-	-	-	-	-	-	-	-	-	-	-	-	-	-	-	
Padang Selatan	-	-	-	-	-	-	-	-	-	-	-	-	-	-	-	-	-	
Mato Aie	-	-	-	-	-	-	-	-	-	-	-	-	-	-	-	-	-	
Pauh	-	-	-	-	-	-	-	-	-	-	-	-	-	-	-	-	-	
Limau Manis	-	-	-	-	-	-	-	-	-	-	-	-	-	-	-	-	-	
12 Juni 2022	-	-	-	-	-	-	-	-	-	-	-	-	-	-	-	-	-	
Koto Tengah	-	-	-	-	-	-	-	-	-	-	-	-	-	-	-	-	-	
Balai Gadang	-	-	-	-	-	-	-	-	-	-	-	-	-	-	-	-	-	
Koto Panjang Iku Koto	-	-	-	-	-	-	-	-	-	-	-	-	-	-	-	-	-	
Kuranji	-	-	-	-	-	-	-	-	-	-	-	-	-	-	-	-	-	
Gunung Sarik	-	-	-	-	-	-	-	-	-	-	-	-	-	-	-	-	-	
13 Juni 2022	-	-	-	-	-	-	-	-	-	-	-	-	-	-	-	-	-	
Koto Tengah	-	-	-	-	-	-	-	-	-	-	-	-	-	-	-	-	-	
Balai Gadang	-	-	-	-	-	-	-	-	-	-	-	-	-	-	-	-	-	
17 Juni 2022	-	-	-	-	-	-	-	-	-	-	-	-	-	-	-	-	-	
Lubuk Begalung	-	-	-	-	-	-	-	-	-	-	-	-	-	-	-	-	-	
Tanah Sirah Piai nan XX	-	-	-	-	-	-	-	-	-	-	-	-	-	-	-	-	10.000.000	
Padang Timur	-	-	-	-	-	-	-	-	-	-	-	-	-	-	-	-	-	
Jati Baru	-	-	-	-	-	-	-	-	-	-	-	-	-	-	-	-	-	
18 Juni 2022	-	-	-	-	-	-	-	-	-	-	-	-	-	-	-	-	-	
Koto Tengah	-	-	-	-	-	-	-	-	-	-	-	-	-	-	-	-	-	
Air Pacah	-	-	-	-	-	-	-	-	-	-	-	-	-	-	-	-	-	
Kuranji	-	-	-	-	-	-	-	-	-	-	-	-	-	-	-	-	-	
Gunung Sarik	-	-	-	-	-	-	-	-	-	-	-	-	-	-	-	-	-	
Padang Barat	-	-	-	-	-	-	-	-	-	-	-	-	-	-	-	-	-	
Lolong Belanti	-	-	-	-	-	-	-	-	1	-	-	-	-	-	-	-	-	
21 Juni 2022	-	-	-	-	-	-	-	-	-	-	-	-	-	-	-	-	-	
Bungus Teluk Kabung	-	-	-	-	-	-	-	-	-	-	-	-	-	-	-	-	-	
Bungus Barat	-	-	-	-	-	-	-	-	-	-	-	-	-	-	-	-	-	
23 Juni 2022	-	-	-	-	-	-	-	-	-	-	-	-	-	-	-	-	-	
Lubuk Kilangan	-	-	-	-	-	-	-	-	-	-	-	-	-	-	-	-	-	
Indarung	-	-	-	-	-	-	-	-	-	-	-	-	-	-	-	-	-	
24 Juni 2022	-	-	-	-	-	-	-	-	-	-	-	-	-	-	-	-	-	
Lubuk Kilangan	-	-	-	-	-	-	-	-	-	-	-	-	-	-	-	-	-	
Bandar Buat	-	-	-	-	-	-	-	-	-	-	-	-	-	-	-	-	-	
27 Juni 2022	-	-	-	-	-	-	-	-	-	-	-	-	-	-	-	-	-	
Koto Tengah	-	-	-	-	-	-	-	-	-	-	-	-	-	-	-	-	-	
Pasir Nan Tigo	-	-	-	-	-	-	-	-	-	-	-	-	-	-	-	-	-	
29 Juni 2022	-	-	-	-	-	-	-	-	-	-	-	-	-	-	-	-	-	
Koto Tengah	-	-	-	-	-	-	-	-	-	-	-	-	-	-	-	-	-	
Parupuk Tabing	-	-	-	-	-	-	-	-	-	-	-	-	-	-	-	-	-	
Padang Utara	-	-	-	-	-	-	-	-	-	-	-	-	-	-	-	-	-	
Ulak Karang Utara	-	-	-	-	-	-	-	-	-	-	-	-	-	-	-	-	-	
30 Juni 2022	-	-	-	-	-	-	-	-	-	-	-	-	-	-	-	-	-	
Padang Barat	-	-	-	-	-	-	-	-	-	-	-	-	-	-	-	-	-	
Rimbo Kaluang	-	-	-	-	-	-	-	-	-	-	-	-	-	-	-	-	-	
Padang Selatan	-	-	-	-	-	-	-	-	-	-	-	-	-	-	-	-	-	
Batang Arau	-	-	-	-	-	-	-	-	-	-	-	-	-	-	-	-	-	
Jl. Seberang Penggalangan RT 03 RW 03	-	-	-	-	-	-	-	-	-	-	-	-	-	-	-	-	-	
01 Juli 2022	-	-	-	-	-	-	-	-	-	-	-	-	-	-	-	-	-	
Koto Tengah	-	-	-	-	-	-	-	-	-	-	-	-	-	-	-	-	-	
Batang Kabung	-	-	-	-	-	-	-	-	-	-	-	-	-	-	-	-	-	
Lubuk Begalung	-	-	-	-	-	-	-	-	-	-	-	-	-	-	-	-	-	
Kampung Jua Nan XX	-	-	-	-	-	-	-	-	-	-	-	-	-	-	-	-	-	
07 Juli 2022	-	-	-	-	-	-	-	-	-	-	-	-	-	-	-	-	-	
Padang Barat	-	-	-	-	-	-	-	-	-	-	-	-	-	-	-	-	-	
Kampung Pondok	-	-	-	-	-	-	-	-	-	-	-	-	-	-	-	-	-	
08 Juli 2022	-	-	-	-	-	-	-	-	-	-	-	-	-	-	-	-	-	
Lubuk Begalung	-	-	-	-	-	-	-	-	-	-	-	-	-	-	-	-	-	
BATUANG TABA NAN XX	-	-	-	-	-	-	-	-	1	-	-	-	-	-	-	-	-	
PARAK LAWEH PULAU AIR NAN XX	-	-	-	-	-	-	-	-	-	-	-	-	-	-	-	-	-	
Lubuk Kilangan	-	-	-	-	-	-	-	-	-	-	-	-	-	-	-	-	-	
Indarung	-	-	-	-	-	-	-	-	-	-	-	-	-	-	-	-	-	
Padang Selatan	-	-	-	-	-	-	-	-	-	-	-	-	-	-	-	-	-	
Belakang Pondok	-	-	-	-	-	-	-	-	-	-	-	-	-	-	-	-	-	
Mato Aie	-	-	-	-	-	-	-	-	1	-	-	-	-	-	-	-	10.000.000	
Taluak Bayua	-	-	-	-	-	-	-	-	-	-	-	-	-	-	-	-	-	
(blank)	-	-	-	-	-	-	-	-	-	-	-	-	-	-	-	-	-	

Kabupaten/Kota Jenis Bencana Tanggal Kecamatan Desa/Kelurahan/Nagari	Masyarakat				Permukiman (unit)				Prasarana Umum					Lingkungan		Taksiran Kerugian		
	Meninggal	Hilang	Luka/Sakit	Mengungsi	Rumah Rusak				Rumah Terendam	Sekolah	Tempat Ibadah	Sarana Kesehatan	Kantor	Jembatan (unit)	Jalan (km)		Sawah (Ha)	Kebun/Hutan (Ha)
					Rusak Berat	Rusak Sedang	Rusak Ringan	Total										
Pauh	-	-	-	-	-	-	-	-	-	-	-	-	-	-	-	-	-	
Piai Tengah	-	-	-	-	-	-	-	-	-	-	-	-	-	-	-	-	-	
09 Juli 2022	-	-	-	-	-	-	-	-	-	-	-	-	-	-	-	-	-	
Koto Tengah	-	-	-	-	-	-	-	-	-	-	-	-	-	-	-	-	-	
Lubuk Minturun	-	-	-	-	-	-	-	-	-	-	-	-	-	-	-	-	-	
Lubuk Kilangan	-	-	-	-	-	-	-	-	-	-	-	-	-	-	-	-	-	
Indarung	-	-	-	-	-	-	-	-	-	-	-	-	-	-	-	-	-	
10 Juli 2022	-	-	-	-	-	-	-	-	-	-	-	-	-	-	-	-	-	
Koto Tengah	-	-	-	-	-	-	-	-	-	-	-	-	-	-	-	-	-	
Batipuh Panjang	-	-	-	-	-	-	-	-	-	-	-	-	-	-	-	-	-	
Kuranji	-	-	-	-	-	-	-	-	-	-	-	-	-	-	-	-	-	
Korong Gadang	-	-	-	-	-	-	-	-	-	-	-	-	-	-	-	-	-	
Nanggalo	-	-	-	-	-	-	-	-	-	-	-	-	-	-	-	-	-	
Olo	-	-	-	-	-	-	-	-	-	-	-	-	-	-	-	-	-	
15 Juli 2022	-	-	-	-	-	-	-	-	-	-	-	-	-	-	-	-	-	
Bungus Teluk Kabung	-	-	-	-	-	-	-	-	-	-	-	-	-	-	-	-	-	
Teluk Kabung Tengah	-	-	-	-	-	-	-	-	-	-	-	-	-	-	-	-	-	
Koto Tengah	-	-	-	-	-	-	-	-	-	-	-	-	-	-	-	-	-	
Pasir Nan Tigo	-	-	-	-	-	-	-	-	-	-	-	-	-	-	-	-	-	
Padang Barat	-	-	-	-	-	-	-	-	-	-	-	-	-	-	-	-	-	
Rimbo Kaluang	-	-	-	-	-	-	-	-	-	-	-	-	-	-	-	-	-	
Padang Selatan	-	-	-	-	-	-	-	-	-	-	-	-	-	-	-	-	-	
Mato Aie	-	-	-	-	-	-	-	-	-	-	-	-	-	-	-	-	-	
24 Juli 2022	-	-	-	-	-	-	-	-	-	-	-	-	-	-	-	-	-	
Bungus Teluk Kabung	-	-	-	-	-	-	-	-	-	-	-	-	-	-	-	-	-	
Air Pacah	-	-	-	-	-	-	-	-	-	-	-	-	-	-	-	-	-	
Padang Utara	-	-	-	-	-	-	-	-	-	-	-	-	-	-	-	-	-	
Ulak Karang Selatan	-	-	-	-	-	-	-	-	-	-	-	-	-	-	-	-	-	
25 Juli 2022	-	-	-	-	-	-	-	-	-	-	-	-	-	-	-	-	-	
Lubuk Begalung	-	-	-	-	-	-	-	-	-	-	-	-	-	-	-	-	-	
GATES NAN XX	-	-	-	-	-	-	-	-	-	-	-	-	-	-	-	-	-	
29 Juli 2022	-	-	-	-	-	-	-	-	-	-	-	-	-	-	-	-	-	
Lubuk Begalung	-	-	-	-	-	-	-	-	-	-	-	-	-	-	-	-	-	
LUBUK BEGALUNG NAN XX	-	-	-	-	-	-	-	-	-	-	-	-	-	-	-	-	-	
Padang Timur	-	-	-	-	-	-	-	-	-	-	-	-	-	-	-	-	-	
Andalas	-	-	-	-	-	-	-	-	-	-	-	-	-	-	-	-	-	
Pauh	-	-	-	-	-	-	-	-	-	-	-	-	-	-	-	-	-	
Limau Manis Selatan	-	-	-	-	-	-	-	-	-	-	-	-	-	-	-	-	-	
Pisang	-	-	-	-	-	-	-	-	-	-	-	-	-	-	-	-	-	
31 Juli 2022	-	-	-	-	-	-	-	-	-	-	-	-	-	-	-	-	-	
Kuranji	-	-	-	-	-	-	-	-	-	-	-	-	-	-	-	-	-	
Andalas	-	-	-	-	-	-	-	-	-	-	-	-	-	-	-	-	-	
04 Agustus 2022	-	-	-	-	-	-	-	-	-	-	-	-	-	-	-	-	-	
Padang Utara	-	-	-	-	-	-	-	-	-	-	-	-	-	-	-	-	-	
Alai Parak Kopi	-	-	-	-	-	-	-	-	-	-	-	-	-	-	-	-	-	
05 Agustus 2022	-	-	-	-	-	-	-	-	-	-	-	-	-	-	-	-	-	
Koto Tengah	-	-	-	-	-	-	-	-	-	-	-	-	-	-	-	-	-	
Dadok Tunggul Hitam	-	-	-	-	-	-	-	-	-	-	-	-	-	-	-	-	-	
Nanggalo	-	-	-	-	-	-	-	-	-	-	-	-	-	-	-	-	-	
Surau Gadang	-	-	-	-	-	-	-	-	-	-	-	-	-	-	-	-	-	
07 Agustus 2022	-	-	-	-	-	-	-	-	-	-	-	-	-	-	-	-	-	
Koto Tengah	-	-	-	-	-	-	-	-	-	-	-	-	-	-	-	-	-	
Dadok Tunggul Hitam	-	-	-	-	-	-	-	-	-	-	-	-	-	-	-	-	-	
Padang Utara	-	-	-	-	-	-	-	-	-	-	-	-	-	-	-	-	-	
Alai Parak Kopi	-	-	-	-	-	-	-	-	-	-	-	-	-	-	-	-	-	
09 Agustus 2022	-	-	-	-	-	-	-	-	-	-	-	-	-	-	-	-	-	
Koto Tengah	-	-	-	-	-	-	-	-	-	-	-	-	-	-	-	-	-	
Pasir Nan Tigo	-	-	-	-	-	-	-	-	-	-	-	-	-	-	-	-	-	
Lubuk Begalung	-	-	-	-	-	-	-	-	-	-	-	-	-	-	-	-	-	
Cengkeh Nan XX	-	-	-	-	-	-	-	-	-	-	-	-	-	-	-	-	-	
Pauh	-	-	-	-	-	-	-	-	-	-	-	-	-	-	-	-	-	
Lambung Bukit	-	-	-	-	-	-	-	-	-	-	-	-	-	-	-	-	-	
13 Agustus 2022	-	-	-	-	-	-	-	-	-	-	-	-	-	-	-	-	-	
Kuranji	-	-	-	-	-	-	-	-	-	-	-	-	-	-	-	-	-	
Lubuk Lintah	-	-	-	-	-	-	-	-	-	-	-	-	-	-	-	-	-	
15 Agustus 2022	-	-	-	-	-	-	-	-	-	-	-	-	-	-	-	-	-	
Bungus Teluk Kabung	-	-	-	-	-	-	-	-	-	-	-	-	-	-	-	-	-	
Teluk Kabung Utara	-	-	-	-	-	-	-	-	-	-	-	-	-	-	-	-	-	
Lubuk Begalung	-	-	-	-	-	-	-	-	-	-	-	-	-	-	-	-	-	
PARAK LAWEH PULAU AIR NAN XX	-	-	-	-	-	-	-	-	-	-	-	-	-	-	-	-	-	
17 Agustus 2022	-	-	-	-	-	-	-	-	-	-	-	-	-	-	-	-	-	
Padang Selatan	-	-	-	-	-	-	-	-	-	-	-	-	-	-	-	-	-	
Mato Aie	-	-	-	-	-	-	-	-	-	-	-	-	-	-	-	-	-	

Kabupaten/Kota Jenis Bencana Tanggal Kecamatan Desa/Kelurahan/Nagari	Masyarakat				Permukiman (unit)					Prasarana Umum					Lingkungan		Taksiran Kerugian	
	Meninggal	Hilang	Luka/Sakit	Mengungsi	Rumah Rusak				Rumah Terendam	Sekolah	Tempat Ibadah	Sarana Kesehatan	Kantor	Jembatan (unit)	Jalan (km)	Sawah (Ha)		Kebun/Hutan (Ha)
					Rusak Berat	Rusak Sedang	Rusak Ringan	Total										
Seberang Padang	-	-	-	-	-	-	-	-	-	-	-	-	-	-	-	-	-	
18 Agustus 2022	-	-	-	-	-	-	-	-	-	-	-	-	-	-	-	-	-	
Lubuk Kilangan	-	-	-	-	-	-	-	-	-	-	-	-	-	-	-	-	-	
Bandar Buat	-	-	-	-	-	-	-	-	-	-	-	-	-	-	-	-	-	
19 Agustus 2022	-	-	-	-	-	-	-	-	-	-	-	-	-	-	-	-	-	
Padang Timur	-	-	-	-	-	-	-	-	-	-	-	-	-	-	-	-	-	
Ganting Parak Gadang	-	-	-	-	-	-	-	-	-	-	-	-	-	-	-	-	-	
20 Agustus 2022	-	-	-	-	-	-	-	-	-	-	-	-	-	-	-	-	-	
Nanggalo	-	-	-	-	-	-	-	-	-	-	-	-	-	-	-	-	-	
Indarung	-	-	-	-	-	-	-	-	-	-	-	-	-	-	-	-	-	
Padang Selatan	-	-	-	-	-	-	-	-	-	-	-	-	-	-	-	-	-	
Taluk Bayua	-	-	-	-	-	-	-	-	-	-	-	-	-	-	-	-	-	
21 Agustus 2022	-	-	-	-	-	-	-	-	-	-	-	-	-	-	-	-	-	
Nanggalo	-	-	-	-	-	-	-	-	-	-	-	-	-	-	-	-	-	
Kampung Olo	-	-	-	-	-	-	-	-	-	-	-	-	-	-	-	-	-	
22 Agustus 2022	-	-	-	-	-	-	-	-	-	-	-	-	-	-	-	-	-	
Kuranji	-	-	-	-	-	-	-	-	-	-	-	-	-	-	-	-	-	
Gunung Sarik	-	-	-	-	-	-	-	-	-	-	-	-	-	-	-	-	-	
Padang Selatan	-	-	-	-	-	-	-	-	-	-	-	-	-	-	-	-	-	
Mato Aie	-	-	-	-	-	-	-	-	-	-	-	-	-	-	-	-	-	
Padang Utara	-	-	-	-	-	-	-	-	-	-	-	-	-	-	-	-	-	
Alai Parak Kopi	-	-	-	-	-	-	-	-	-	-	-	-	-	-	-	-	-	
24 Agustus 2022	-	-	-	-	-	-	-	-	-	-	-	-	-	-	-	-	-	
Padang Selatan	-	-	-	-	-	-	-	-	-	-	-	-	-	-	-	-	-	
Batang Arau	-	-	-	-	-	-	-	1	-	-	-	-	-	-	-	-	2.000.000	
Mato Aie	-	-	-	-	-	-	-	1	-	-	-	-	-	-	-	-	1.500.000	
29 Agustus 2022	-	-	-	-	-	-	-	-	-	-	-	-	-	-	-	-	-	
Koto Tengah	-	-	-	-	-	-	-	-	-	-	-	-	-	-	-	-	-	
Pasir Nan Tigo	-	-	-	-	-	-	-	-	-	-	-	-	-	-	-	-	-	
Padang Selatan	-	-	-	-	-	-	-	-	-	-	-	-	-	-	-	-	-	
Bukik Gado-Gado	-	-	-	-	-	-	-	-	-	-	-	-	-	-	-	-	-	
Padang Timur	-	-	-	-	-	-	-	-	-	-	-	-	-	-	-	-	-	
Simpang Haru	-	-	-	-	-	-	-	-	-	-	-	-	-	-	-	-	-	
Pauh	-	-	-	-	-	-	-	-	-	-	-	-	-	-	-	-	-	
Pisang	-	-	-	-	-	-	-	-	-	-	-	-	-	-	-	-	-	
30 Agustus 2022	-	-	-	-	-	-	-	-	-	-	-	-	-	-	-	-	-	
Padang Timur	-	-	-	-	-	-	-	-	-	-	-	-	-	-	-	-	-	
Kubu Parak Karakah	-	-	-	-	-	-	-	1	-	-	-	-	-	-	-	-	1.500.000	
Parak Gadang Timur	-	-	-	-	-	-	-	-	-	-	-	-	-	-	-	-	-	
Padang Utara	-	-	-	-	-	-	-	-	-	-	-	-	-	-	-	-	-	
Alai Parak Kopi	-	-	-	-	-	-	-	2	-	-	-	-	-	-	-	-	4.000.000	
01 September 2022	-	-	-	-	-	-	-	-	-	-	-	-	-	-	-	-	-	
Koto Tengah	-	-	-	-	-	-	-	-	-	-	-	-	-	-	-	-	-	
Lubuk Buaya	-	-	-	-	-	-	-	-	-	-	-	-	-	-	-	-	-	
02 September 2022	-	-	-	-	-	-	-	-	-	-	-	-	-	-	-	-	-	
Bungus Teluk Kabung	-	-	-	-	-	-	-	-	-	-	-	-	-	-	-	-	-	
Teluk Kabung Tengah	-	-	-	-	-	-	-	-	-	-	-	-	-	-	-	-	-	
Padang Selatan	-	-	-	-	-	-	-	-	-	-	-	-	-	-	-	-	-	
Mato Aie	-	-	-	-	-	-	-	-	-	-	-	-	-	-	-	-	-	
Padang Utara	-	-	-	-	-	-	-	-	-	-	-	-	-	-	-	-	-	
Air Tawar Timur	-	-	-	-	-	-	-	-	-	-	-	-	-	-	-	-	-	
03 September 2022	-	-	-	-	-	-	-	-	-	-	-	-	-	-	-	-	-	
Bungus Teluk Kabung	-	-	-	-	-	-	-	-	-	-	-	-	-	-	-	-	-	
Teluk Kabung Tengah	-	-	-	-	-	-	-	-	-	-	-	-	-	-	-	-	-	
07 September 2022	-	-	-	-	-	-	-	-	-	-	-	-	-	-	-	-	-	
Padang Barat	-	-	-	-	-	-	-	-	-	-	-	-	-	-	-	-	-	
Rimbo Kaluang	-	-	-	-	-	-	-	-	-	-	-	-	-	-	-	-	-	
Padang Selatan	-	-	-	-	-	-	-	-	-	-	-	-	-	-	-	-	-	
Batang Arau	-	-	-	-	-	-	-	-	-	-	-	-	-	-	-	-	-	
Padang Utara	-	-	-	-	-	-	-	-	-	-	-	-	-	-	-	-	-	
Ulak Karang Utara	-	-	-	-	-	-	-	-	-	-	-	-	-	-	-	-	-	
22 September 2022	-	-	-	-	-	-	-	-	-	-	-	-	-	-	-	-	-	
Lubuk Begalung	-	-	-	-	-	-	-	-	-	-	-	-	-	-	-	-	-	
TANJUNG SABA PITAMEH NAN XX	-	-	-	-	-	-	-	-	-	-	-	-	-	-	-	-	-	
Lubuk Kilangan	-	-	-	-	-	-	-	-	-	-	-	-	-	-	-	-	-	
Padang Besi	-	-	-	-	-	-	-	-	-	-	-	-	-	-	-	-	-	
Nanggalo	-	-	-	-	-	-	-	-	-	-	-	-	-	-	-	-	-	
Surau Gadang	-	-	-	-	-	-	-	-	-	-	-	-	-	-	-	-	-	
Padang Utara	-	-	-	-	-	-	-	-	-	-	-	-	-	-	-	-	-	
Alai Parak Kopi	-	-	-	-	-	-	-	-	-	-	-	-	-	-	-	-	-	
Pauh	-	-	-	-	-	-	-	-	-	-	-	-	-	-	-	-	-	
Lambung Bukit	-	-	-	-	-	-	-	-	-	-	-	-	-	-	-	-	-	
23 September 2022	-	-	-	-	-	-	-	-	-	-	-	-	-	-	-	-	-	

Kabupaten/Kota Jenis Bencana Tanggal Kecamatan Desa/Kelurahan/Nagari	Masyarakat				Permukiman (unit)					Prasarana Umum					Lingkungan		Taksiran Kerugian	
	Meninggal	Hilang	Luka/Sakit	Mengungsi	Rumah Rusak				Rumah Terendam	Sekolah	Tempat Ibadah	Sarana Kesehatan	Kantor	Jembatan (unit)	Jalan (km)	Sawah (Ha)		Kebun/Hutan (Ha)
					Rusak Berat	Rusak Sedang	Rusak Ringan	Total										
Padang Barat	-	-	-	-	-	-	-	-	-	-	-	-	-	-	-	-	-	
Kampung Pondok	-	-	-	-	-	-	-	-	-	-	-	-	-	-	-	-	-	
24 September 2022	-	-	-	-	-	-	-	-	-	-	-	-	-	-	-	-	-	
Lubuk Begalung	-	-	-	-	-	-	-	-	-	-	-	-	-	-	-	-	-	
Tanah Sirah Piai nan XX	-	-	-	-	-	-	-	-	-	-	-	-	-	-	-	-	-	
28 September 2022	-	-	-	-	-	-	-	-	-	-	-	-	-	-	-	-	-	
Lubuk Kilangan	-	-	-	-	-	-	-	-	-	-	-	-	-	-	-	-	-	
Indarung	-	-	-	-	-	-	-	-	-	-	-	-	-	-	-	-	-	
05 Oktober 2022	-	-	-	-	-	-	-	-	-	-	-	-	-	-	-	-	-	
Padang Utara	-	-	-	-	-	-	-	-	-	-	-	-	-	-	-	-	-	
Air Tawar Barat	-	-	-	-	-	-	-	-	-	-	-	-	-	-	-	-	-	
Pauh	-	-	-	-	-	-	-	-	-	-	-	-	-	-	-	-	-	
Pisang	-	-	-	-	-	-	-	-	-	-	-	-	-	-	-	-	-	
07 Oktober 2022	-	-	-	-	-	-	-	-	-	-	-	-	-	-	-	-	-	
Lubuk Begalung	-	-	-	-	-	-	-	-	-	-	-	-	-	-	-	-	-	
Koto Baru Nan XX	-	-	-	-	-	-	-	-	-	-	-	-	-	-	-	-	-	
Padang Selatan	-	-	-	-	-	-	-	-	-	-	-	-	-	-	-	-	-	
Mato Aie	-	-	-	-	-	-	-	3	-	-	-	-	-	-	-	-	-	
Padang Utara	-	-	-	-	-	-	-	-	-	-	-	-	-	-	-	-	-	
Ulak Karang Selatan	-	-	-	-	-	-	-	-	-	-	-	-	-	-	-	-	-	
12 Oktober 2022	-	-	-	-	-	-	-	-	-	-	-	-	-	-	-	-	-	
Padang Selatan	-	-	-	-	-	-	-	-	-	-	-	-	-	-	-	-	-	
Rawang	-	-	-	-	-	-	-	-	-	-	-	-	-	-	-	-	-	
20 Oktober 2022	-	-	-	-	-	-	-	-	-	-	-	-	-	-	-	-	-	
Koto Tengah	-	-	-	-	-	-	-	-	-	-	-	-	-	-	-	-	-	
Pasir Nan Tigo	-	-	-	-	-	-	-	-	-	-	-	-	-	-	-	-	-	
Kuranji	-	-	-	-	-	-	-	-	-	-	-	-	-	-	-	-	-	
Ampang	-	-	-	-	-	-	-	-	-	-	-	-	-	-	-	-	-	
Nanggalo	-	-	-	-	-	-	-	-	-	-	-	-	-	-	-	-	-	
Kampung Lapai Baru	-	-	-	-	-	-	-	-	-	-	-	-	-	-	-	-	-	
21 Oktober 2022	-	-	-	-	-	-	-	-	-	-	-	-	-	-	-	-	-	
Koto Tengah	-	-	-	-	-	-	-	-	-	-	-	-	-	-	-	-	-	
Pasir Nan Tigo	-	-	-	-	-	-	-	-	-	-	-	-	-	-	-	-	-	
Padang Timur	-	-	-	-	-	-	-	-	-	-	-	-	-	-	-	-	-	
Ganting Parak Gadang	-	-	-	-	-	-	-	-	-	-	-	-	-	-	-	-	-	
Jati Baru	-	-	-	-	-	-	-	-	-	-	-	-	-	-	-	-	-	
23 Oktober 2022	-	-	-	-	-	-	-	-	-	-	-	-	-	-	-	-	-	
Nanggalo	-	-	-	-	-	-	-	-	-	-	-	-	-	-	-	-	-	
Gurun Laweh	-	-	-	-	-	-	-	-	-	-	-	-	-	-	-	-	-	
Pauh	-	-	-	-	-	-	-	-	-	-	-	-	-	-	-	-	-	
Pisang	-	-	-	-	-	-	-	-	-	-	-	-	-	-	-	-	-	
25 Oktober 2022	-	-	-	-	-	-	-	-	-	-	-	-	-	-	-	-	-	
Padang Selatan	-	-	-	-	-	-	-	-	-	-	-	-	-	-	-	-	-	
Mato Aie	-	-	-	-	-	-	-	-	-	-	-	-	-	-	-	-	-	
26 Oktober 2022	-	-	-	-	-	-	-	-	-	-	-	-	-	-	-	-	-	
Lubuk Kilangan	-	-	-	-	-	-	-	-	-	-	-	-	-	-	-	-	-	
Cengkeh Nan XX	-	-	-	-	-	-	-	-	-	-	-	-	-	-	-	-	-	
Padang Barat	-	-	-	-	-	-	-	-	-	-	-	-	-	-	-	-	-	
Flamboyan Baru	-	-	-	-	-	-	-	1	-	-	-	-	-	-	-	-	-	
Padang Utara	-	-	-	-	-	-	-	-	-	-	-	-	-	-	-	-	-	
Alai Parak Kopi	-	-	-	-	-	1	-	-	-	-	-	-	-	-	-	-	25.000.000	
27 Oktober 2022	-	-	-	-	-	-	-	-	-	-	-	-	-	-	-	-	-	
Lubuk Kilangan	-	-	-	-	-	-	-	-	-	-	-	-	-	-	-	-	-	
GATES NAN XX	-	-	-	-	-	-	-	-	-	-	-	-	-	-	-	-	-	
Padang Utara	-	-	-	-	-	-	-	-	-	-	-	-	-	-	-	-	-	
Alai Parak Kopi	-	-	-	-	-	2	-	-	-	-	-	-	-	-	-	-	95.000.000	
02 November 2022	-	-	-	-	-	-	-	-	-	-	-	-	-	-	-	-	-	
Lubuk Begalung	-	-	-	-	-	-	-	-	-	-	-	-	-	-	-	-	-	
Pampangan Nan XX	-	-	-	-	-	-	-	-	-	-	-	-	-	-	-	-	-	
03 November 2022	-	-	-	-	-	-	-	-	-	-	-	-	-	-	-	-	-	
Bungus Teluk Kabung	-	-	-	-	-	-	-	-	-	-	-	-	-	-	-	-	-	
Bungus Barat	-	-	-	-	-	-	-	-	-	-	-	-	-	-	-	-	-	
04 November 2022	-	-	-	-	-	-	-	-	-	-	-	-	-	-	-	-	-	
Koto Tengah	-	-	-	-	-	-	-	-	-	-	-	-	-	-	-	-	-	
Dadok Tunggul Hitam	-	-	-	-	-	-	-	-	-	-	-	-	-	-	-	-	-	
Lubuk Begalung	-	-	-	-	-	-	-	-	-	-	-	-	-	-	-	-	-	
PARAK LAWEH PULAU AIR NAN XX	-	-	-	-	-	-	-	1	1	-	-	-	-	-	-	-	1.000.000	
05 November 2022	-	-	-	-	-	-	-	-	-	-	-	-	-	-	-	-	-	
Padang Selatan	-	-	-	-	-	-	-	-	-	-	-	-	-	-	-	-	-	
Mato Aie	-	-	-	-	-	1	-	-	-	-	-	-	-	-	-	-	5.000.000	
06 November 2022	-	-	-	-	-	-	-	-	-	-	-	-	-	-	-	-	-	
Kuranji	-	-	-	-	-	-	-	-	-	-	-	-	-	-	-	-	-	
Pasar Ambacang	-	-	-	-	-	-	-	-	-	-	-	-	-	-	-	-	-	

Kabupaten/Kota Jenis Bencana Tanggal Kecamatan Desa/Kelurahan/Nagari	Masyarakat				Permukiman (unit)					Prasarana Umum					Lingkungan		Taksiran Kerugian	
	Meninggal	Hilang	Luka/Sakit	Mengungsi	Rumah Rusak				Rumah Terendam	Sekolah	Tempat Ibadah	Sarana Kesehatan	Kantor	Jembatan (unit)	Jalan (km)	Sawah (Ha)		Kebun/Hutan (Ha)
					Rusak Berat	Rusak Sedang	Rusak Ringan	Total										
11 November 2022	-	-	-	-	-	-	-	-	-	-	-	-	-	-	-	-	-	
Koto Tangah	-	-	-	-	-	-	-	-	-	-	-	-	-	-	-	-	-	
Air Pacah	-	-	-	-	-	1	-	-	-	-	-	-	-	-	-	-	2.000.000	
Lubuk Kilangan	-	-	-	-	-	-	-	-	-	-	-	-	-	-	-	-	-	
Padang Besi	-	-	-	-	-	-	-	-	-	-	-	-	-	-	-	-	-	
Nanggalo	-	-	-	-	-	-	-	-	-	-	-	-	-	-	-	-	-	
Kurao Pagang	-	-	-	-	-	-	-	-	-	-	-	-	-	-	-	-	-	
Pauh	-	-	-	-	-	-	-	-	-	-	-	-	-	-	-	-	-	
Limau Manis	-	-	-	-	-	-	-	-	-	-	-	-	-	-	-	-	-	
12 November 2022	-	-	-	-	-	-	-	-	-	-	-	-	-	-	-	-	-	
Lubuk Kilangan	-	-	-	-	-	-	-	-	-	-	-	-	-	-	-	-	-	
Padang Besi	-	-	-	-	-	-	-	-	-	-	-	-	-	-	-	-	-	
Padang Selatan	-	-	-	-	-	-	-	-	-	-	-	-	-	-	-	-	-	
Kampung Pondok	-	-	-	-	-	-	1	-	-	-	-	-	-	-	-	-	1.000.000	
15 November 2022	-	-	-	-	-	-	-	-	-	-	-	-	-	-	-	-	-	
Lubuk Begalung	-	-	-	-	-	-	-	-	-	-	-	-	-	-	-	-	-	
GATES NAN XX	-	-	-	-	-	-	-	-	-	-	-	-	-	-	-	-	-	
17 November 2022	-	-	-	-	-	-	-	-	-	-	-	-	-	-	-	-	-	
Koto Tangah	-	-	-	-	-	-	-	-	-	-	-	-	-	-	-	-	-	
Bungus Timur	-	-	-	-	-	-	-	-	-	-	-	-	-	-	-	-	-	
Kuranji	-	-	-	-	-	-	-	-	-	-	-	-	-	-	-	-	-	
Gunung Sarik	-	-	-	-	-	-	-	-	-	-	-	-	-	-	-	-	-	
Lubuk Begalung	-	-	-	-	-	-	-	-	-	-	-	-	-	-	-	-	-	
GATES NAN XX	-	-	-	-	-	1	-	-	-	-	-	-	-	-	-	-	5.000.000	
Nanggalo	-	-	-	-	-	-	-	-	-	-	-	-	-	-	-	-	-	
Surau Gadang	-	-	-	-	-	-	-	-	-	-	-	-	-	-	-	-	-	
Padang Selatan	-	-	-	-	-	-	-	-	-	-	-	-	-	-	-	-	-	
Taluk Bayua	-	-	-	-	-	1	-	-	-	-	-	-	-	-	-	-	10.000.000	
Padang Utara	-	-	-	-	-	-	-	-	-	-	-	-	-	-	-	-	-	
Alai Parak Kopi	-	-	-	-	-	-	-	-	-	-	-	-	-	-	-	-	-	
Pauh	-	-	-	-	-	-	-	-	-	-	-	-	-	-	-	-	-	
Pauh	-	-	-	-	-	1	-	-	-	-	-	-	-	-	-	-	5.000.000	
18 November 2022	-	-	-	-	-	-	-	-	-	-	-	-	-	-	-	-	-	
Koto Tangah	-	-	-	-	-	-	-	-	-	-	-	-	-	-	-	-	-	
Pasir Nan Tigo	-	-	-	-	-	1	-	-	-	-	-	-	-	-	-	-	10.000.000	
Lubuk Begalung	-	-	-	-	-	-	-	-	-	-	-	-	-	-	-	-	-	
GATES NAN XX	-	-	-	-	-	-	-	-	-	-	-	-	-	-	-	-	-	
Lubuk Kilangan	-	-	-	-	-	-	-	-	-	-	-	-	-	-	-	-	-	
Bandar Buat	-	-	-	-	-	-	-	-	-	-	-	-	-	-	-	-	-	
20 November 2022	-	-	-	-	-	-	-	-	-	-	-	-	-	-	-	-	-	
Lubuk Begalung	-	-	-	-	-	-	-	-	-	-	-	-	-	-	-	-	-	
LUBUK BEGALUNG NAN XX	-	-	-	-	-	-	-	-	-	-	-	-	-	-	-	-	-	
21 November 2022	-	-	-	-	-	-	-	-	-	-	-	-	-	-	-	-	-	
Koto Tangah	-	-	-	-	-	-	-	-	-	-	-	-	-	-	-	-	-	
Pasir Nan Tigo	-	-	-	-	-	-	1	-	-	-	-	-	-	-	-	-	500.000	
30 Desember 2022	-	-	-	-	-	-	-	-	-	-	-	-	-	-	-	-	-	
Kuranji	-	-	-	-	-	-	-	-	-	-	-	-	-	-	-	-	-	
Gunung Sarik	-	-	-	-	-	-	-	1	-	-	-	-	-	-	-	-	-	
Pasar Ambacang	-	-	-	-	-	-	-	1	-	-	-	-	-	-	-	-	-	
Lubuk Kilangan	-	-	-	-	-	-	-	-	-	-	-	-	-	-	-	-	-	
Padang Besi	-	-	-	-	-	-	-	1	-	-	-	-	-	-	-	-	-	
Padang Selatan	-	-	-	-	-	-	-	-	-	-	-	-	-	-	-	-	-	
Seberang Padang	-	-	-	-	-	-	-	-	-	-	-	-	-	-	-	-	-	
(blank)	-	-	-	-	-	-	-	-	-	-	-	-	-	-	-	-	-	
(blank)	-	-	-	-	-	-	-	2	-	-	-	-	-	-	-	-	-	
Banjir	-	-	-	8366	-	-	-	-	-	-	-	-	-	-	-	-	-	
02 Oktober 2022	-	-	-	-	-	-	-	-	-	-	-	-	-	-	-	-	-	
Nanggalo	-	-	-	-	-	-	-	-	-	-	-	-	-	-	-	-	-	
Tabiang Banda Gadang	-	-	-	8366	-	-	-	-	-	-	-	-	-	-	-	-	-	
16 November 2022	-	-	-	-	-	-	-	-	-	-	-	-	-	-	-	-	-	
Kuranji	-	-	-	-	-	-	-	-	-	-	-	-	-	-	-	-	-	
Gunung Sarik	-	-	-	-	-	-	-	-	-	-	-	-	-	-	-	-	-	
Lubuk Kilangan	-	-	-	-	-	-	-	-	-	-	-	-	-	-	-	-	-	
Beringin	-	-	-	-	-	-	-	-	-	-	-	-	-	-	-	-	-	
Nanggalo	-	-	-	-	-	-	-	-	-	-	-	-	-	-	-	-	-	
Tabiang Banda Gadang	-	-	-	-	-	-	-	-	-	-	-	-	-	-	-	-	-	
11 Juni 2022	-	-	-	-	-	-	-	-	-	-	-	-	-	-	-	-	-	
Koto Tangah	-	-	-	-	-	-	-	-	-	-	-	-	-	-	-	-	-	
Air Pacah	-	-	-	-	-	-	-	-	-	-	-	-	-	-	-	-	-	
Dadok Tunggul Hitam	-	-	-	-	-	-	-	-	-	-	-	-	-	-	-	-	-	
Kuranji	-	-	-	-	-	-	-	-	-	-	-	-	-	-	-	-	-	
Gunung Sarik	-	-	-	-	-	-	-	-	-	-	-	-	-	-	-	-	-	

Kabupaten/Kota Jenis Bencana Tanggal Kecamatan Desa/Kelurahan/Nagari	Masyarakat				Permukiman (unit)					Prasarana Umum					Lingkungan		Taksiran Kerugian	
	Meninggal	Hilang	Luka/Sakit	Mengungsi	Rumah Rusak				Rumah Terendam	Sekolah	Tempat Ibadah	Sarana Kesehatan	Kantor	Jembatan (unit)	Jalan (km)	Sawah (Ha)		Kebun/Hutan (Ha)
					Rusak Berat	Rusak Sedang	Rusak Ringan	Total										
Sungai Sapih	-	-	-	-	-	-	-	-	-	-	-	-	-	-	-	-	-	
Lubuk Begalung	-	-	-	-	-	-	-	-	-	-	-	-	-	-	-	-	-	
BATUANG TABA NAN XX	-	-	-	-	-	-	-	-	-	-	-	-	-	-	-	-	-	
Nanggalo	-	-	-	-	-	-	-	-	-	-	-	-	-	-	-	-	-	
Tabiang Banda Gadang	-	-	-	-	-	-	-	-	-	-	-	-	-	-	-	-	-	
01 September 2022	-	-	-	-	-	-	-	-	-	-	-	-	-	-	-	-	-	
Bungus Teluk Kabung	-	-	-	-	-	-	-	-	-	-	-	-	-	-	-	-	-	
Bungus Barat	-	-	-	-	-	-	-	-	-	-	-	-	-	-	-	-	-	
Bungus Timur	-	-	-	-	-	-	-	-	-	-	-	-	-	-	-	-	-	
22 September 2022	-	-	-	-	-	-	-	-	-	-	-	-	-	-	-	-	-	
Koto Tengah	-	-	-	-	-	-	-	-	-	-	-	-	-	-	-	-	-	
Dadok Tunggul Hitam	-	-	-	-	-	-	-	-	-	-	-	-	-	-	-	-	-	
11 November 2022	-	-	-	-	-	-	-	-	-	-	-	-	-	-	-	-	-	
Koto Tengah	-	-	-	-	-	-	-	-	-	-	-	-	-	-	-	-	-	
Dadok Tunggul Hitam	-	-	-	-	-	-	-	-	-	-	-	-	-	-	-	-	-	
Longsor	-	-	-	-	-	-	1	-	-	-	-	-	-	-	-	-	-	
16 November 2022	-	-	-	-	-	-	-	-	-	-	-	-	-	-	-	-	10.000.000	
Bungus Teluk Kabung	-	-	-	-	-	-	-	-	-	-	-	-	-	-	-	-	-	
Teluk Kabung Selatan	-	-	-	-	-	-	-	-	-	-	-	-	-	-	-	-	-	
Lubuk Begalung	-	-	-	-	-	-	-	-	-	-	-	-	-	-	-	-	-	
GATES NAN XX	-	-	-	-	-	-	-	-	-	-	-	-	-	-	-	-	-	
Lubuk Kilangan	-	-	-	-	-	-	-	-	-	-	-	-	-	-	-	-	-	
Indarung	-	-	-	-	-	-	-	-	-	-	-	-	-	-	-	-	-	
Padang Besi	-	-	-	-	-	-	-	-	-	-	-	-	-	-	-	-	-	
03 Juni 2022	-	-	-	-	-	-	-	-	-	-	-	-	-	-	-	-	-	
Padang Selatan	-	-	-	-	-	-	-	-	-	-	-	-	-	-	-	-	-	
Taluak Bayua	-	-	-	-	-	-	-	-	-	-	-	-	-	-	-	-	10.000.000	
25 Juli 2022	-	-	-	-	-	-	-	-	-	-	-	-	-	-	-	-	-	
Lubuk Kilangan	-	-	-	-	-	-	-	-	-	-	-	-	-	-	-	-	-	
Indarung	-	-	-	-	-	-	-	-	-	-	-	-	-	-	-	-	-	
20 Agustus 2022	-	-	-	-	-	-	-	-	-	-	-	-	-	-	-	-	-	
Nanggalo	-	-	-	-	-	-	-	-	-	-	-	-	-	-	-	-	-	
Indarung	-	-	-	-	-	-	-	-	-	-	-	-	-	-	-	-	-	
29 Agustus 2022	-	-	-	-	-	-	-	-	-	-	-	-	-	-	-	-	-	
Padang Selatan	-	-	-	-	-	-	-	-	-	-	-	-	-	-	-	-	-	
Bukik Gado-Gado	-	-	-	-	-	-	-	-	-	-	-	-	-	-	-	-	-	
01 September 2022	-	-	-	-	-	-	-	-	-	-	-	-	-	-	-	-	-	
Bungus Teluk Kabung	-	-	-	-	-	-	1	-	-	-	-	-	-	-	-	-	-	
Teluk Kabung Tengah	-	-	-	-	-	-	-	-	-	-	-	-	-	-	-	-	-	
06 November 2022	-	-	-	-	-	-	-	-	-	-	-	-	-	-	-	-	-	
Pauh	-	-	-	-	-	-	-	-	-	-	-	-	-	-	-	-	-	
Lambung Bukit	-	-	-	-	-	-	-	-	-	-	-	-	-	-	-	-	-	
11 November 2022	-	-	-	-	-	-	-	-	-	-	-	-	-	-	-	-	-	
Lubuk Kilangan	-	-	-	-	-	-	-	-	-	-	-	-	-	-	-	-	-	
Padang Besi	-	-	-	-	-	-	-	-	-	-	-	-	-	-	-	-	-	
24 November 2022	-	-	-	-	-	-	-	-	-	-	-	-	-	-	-	-	-	
Padang Utara	-	-	-	-	-	-	-	-	-	-	-	-	-	-	-	-	-	
Alai Parak Kopi	-	-	-	-	-	-	-	-	-	-	-	-	-	-	-	-	-	
Kota Padang Panjang	-	-	-	-	-	-	-	-	-	-	-	-	-	-	-	-	-	
Angin Kencang	-	-	-	-	-	-	-	-	-	-	-	-	-	-	-	-	-	
02 Januari 2022	-	-	-	-	-	-	-	-	-	-	-	-	-	-	-	-	-	
Padang Panjang Barat	-	-	-	-	-	-	-	-	-	-	-	-	-	-	-	-	-	
Bukit Surungan	-	-	-	-	-	-	-	-	-	-	-	-	-	-	-	-	-	
04 Januari 2022	-	-	-	-	-	-	-	-	-	-	-	-	-	-	-	-	-	
Padang Panjang Timur	-	-	-	-	-	-	-	-	-	-	-	-	-	-	-	-	-	
Koto Panjang	-	-	-	-	-	-	-	-	-	-	-	-	-	-	-	-	-	
06 Januari 2022	-	-	-	-	-	-	-	-	-	-	-	-	-	-	-	-	-	
Padang Panjang Barat	-	-	-	-	-	-	-	-	-	-	-	-	-	-	-	-	-	
Kampung Manggis	-	-	-	-	-	-	-	-	-	-	-	-	-	-	-	-	-	
03 Februari 2022	-	-	-	-	-	-	-	-	-	-	-	-	-	-	-	-	-	
Padang Panjang Timur	-	-	-	-	-	-	-	-	-	-	-	-	-	-	-	-	-	
Ganting Parak Gadang	-	-	-	-	-	-	-	-	-	-	-	-	-	-	-	-	-	
15 Februari 2022	-	-	-	-	-	-	-	-	-	-	-	-	-	-	-	-	-	
Padang Panjang Timur	-	-	-	-	-	-	-	-	-	-	-	-	-	-	-	-	-	
ganting	-	-	-	-	-	-	-	-	-	-	-	-	-	-	-	-	-	
27 Februari 2022	-	-	-	-	-	-	-	-	-	-	-	-	-	-	-	-	-	
Padang Panjang Timur	-	-	-	-	-	-	-	-	-	-	-	-	-	-	-	-	-	
Ngalau	-	-	-	-	-	-	-	-	-	-	-	-	-	-	-	-	-	
28 Februari 2022	-	-	-	-	-	-	-	-	-	-	-	-	-	-	-	-	-	
Padang Panjang Barat	-	-	-	-	-	-	-	-	-	-	-	-	-	-	-	-	-	
Pasar Usang	-	-	-	-	-	-	-	-	-	-	-	-	-	-	-	-	-	

Kabupaten/Kota Jenis Bencana	Masyarakat				Permukiman (unit)				Prasarana Umum					Lingkungan		Taksiran Kerugian			
	Tanggal	Meninggal	Hilang	Luka/Sakit	Mengungsi	Rumah Rusak				Rumah Terendam	Sekolah	Tempat Ibadah	Sarana Kesehatan	Kantor	Jembatan (unit)		Jalan (km)	Sawah (Ha)	Kebun/Hutan (Ha)
						Rusak Berat	Rusak Sedang	Rusak Ringan	Total										
						Desa/Kelurahan/Nagari													
02 Maret 2022	-	-	-	-	-	-	-	-	-	-	-	-	-	-	-	-	-	-	
Padang Panjang Barat	-	-	-	-	-	-	-	-	-	-	-	-	-	-	-	-	-	-	
Kampung Manggis	-	-	-	-	-	-	-	-	-	-	-	-	-	-	-	-	-	-	
07 Mei 2022	-	-	-	-	-	-	-	-	-	-	-	-	-	-	-	-	-	-	
Padang Panjang Timur	-	-	-	-	-	-	-	-	-	-	-	-	-	-	-	-	-	-	
Ekor Lubuk	-	-	-	-	-	-	-	-	-	-	-	-	-	-	-	-	-	-	
08 Mei 2022	-	-	-	-	-	-	-	-	-	-	-	-	-	-	-	-	-	-	
Padang Panjang Timur	-	-	-	-	-	-	-	-	-	-	-	-	-	-	-	-	-	-	
Ganting Parak Gadang	-	-	-	-	-	-	-	-	-	-	-	-	-	-	-	-	-	-	
12 Juni 2022	-	-	-	-	-	-	-	-	-	-	-	-	-	-	-	-	-	-	
Padang Panjang Timur	-	-	-	-	-	-	-	-	-	-	-	-	-	-	-	-	-	-	
Guguk Malintang	-	-	-	-	-	-	-	-	-	-	-	-	-	-	-	-	-	-	
29 Juni 2022	-	-	-	-	-	-	-	-	-	-	-	-	-	-	-	-	-	-	
Padang Panjang Timur	-	-	-	-	-	-	-	-	-	-	-	-	-	-	-	-	-	-	
Koto Panjang	-	-	-	-	-	-	-	-	-	-	-	-	-	-	-	-	-	-	
05 Juli 2022	-	-	-	-	-	-	-	-	-	-	-	-	-	-	-	-	-	-	
Padang Panjang Barat	-	-	-	-	-	-	-	-	-	-	-	-	-	-	-	-	-	-	
Tanah Hitam	-	-	-	-	-	-	-	-	-	-	-	-	-	-	-	-	-	-	
07 Juli 2022	-	-	-	-	-	-	-	-	-	-	-	-	-	-	-	-	-	-	
Padang Panjang Timur	-	-	-	-	-	-	-	-	-	-	-	-	-	-	-	-	-	-	
Koto Katik	-	-	-	-	-	-	-	-	-	-	-	-	-	-	-	-	-	-	
26 Juli 2022	-	-	-	-	-	-	-	-	-	-	-	-	-	-	-	-	-	-	
Padang Panjang Timur	-	-	-	-	-	-	-	-	-	-	-	-	-	-	-	-	-	-	
Koto Panjang	-	-	-	-	-	-	-	-	-	-	-	-	-	-	-	-	-	-	
27 Agustus 2022	-	-	-	-	-	-	-	-	-	-	-	-	-	-	-	-	-	-	
Padang Panjang Timur	-	-	-	-	-	-	-	-	-	-	-	-	-	-	-	-	-	-	
Ngalau	-	-	-	-	-	-	-	-	-	-	-	-	-	-	-	-	-	-	
14 September 2022	-	-	-	-	-	-	-	-	-	-	-	-	-	-	-	-	-	-	
Padang Panjang Timur	-	-	-	-	-	-	-	-	-	-	-	-	-	-	-	-	-	-	
Sigando	-	-	-	-	-	-	-	-	-	-	-	-	-	-	-	-	-	-	
23 September 2022	-	-	-	-	-	-	-	-	-	-	-	-	-	-	-	-	-	-	
Padang Panjang Timur	-	-	-	-	-	-	-	-	-	-	-	-	-	-	-	-	-	-	
Sigando	-	-	-	-	-	-	-	-	-	-	-	-	-	-	-	-	-	-	
27 September 2022	-	-	-	-	-	-	-	-	-	-	-	-	-	-	-	-	-	-	
Padang Panjang Timur	-	-	-	-	-	-	-	-	-	-	-	-	-	-	-	-	-	-	
ganting	-	-	-	-	-	-	-	-	-	-	-	-	-	-	-	-	-	-	
20 Oktober 2022	-	-	-	-	-	-	-	-	-	-	-	-	-	-	-	-	-	-	
Padang Panjang Barat	-	-	-	-	-	-	-	-	-	-	-	-	-	-	-	-	-	-	
Silaing Bawah	-	-	-	-	-	-	-	-	-	-	-	-	-	-	-	-	-	-	
21 Oktober 2022	-	-	-	-	-	-	-	-	-	-	-	-	-	-	-	-	-	-	
Padang Panjang Timur	-	-	-	-	-	-	-	-	-	-	-	-	-	-	-	-	-	-	
Koto Panjang	-	-	-	-	-	-	-	-	-	-	-	-	-	-	-	-	-	-	
27 Oktober 2022	-	-	-	-	-	-	-	-	-	-	-	-	-	-	-	-	-	-	
Padang Panjang Timur	-	-	-	-	-	-	-	-	-	-	-	-	-	-	-	-	-	-	
Ekor Lubuk	-	-	-	-	-	-	-	-	-	-	-	-	-	-	-	-	-	-	
14 November 2022	-	-	-	-	-	-	-	-	-	-	-	-	-	-	-	-	-	-	
Padang Panjang Barat	-	-	-	-	-	-	-	-	-	-	-	-	-	-	-	-	-	-	
Kampung Manggis	-	-	-	-	-	-	-	-	-	-	-	-	-	-	-	-	-	-	
Pasar Usang	-	-	-	-	-	-	-	-	-	-	-	-	-	-	-	-	-	-	
Padang Panjang Timur	-	-	-	-	-	-	-	-	-	-	-	-	-	-	-	-	-	-	
ganting	-	-	-	-	-	-	-	-	-	-	-	-	-	-	-	-	-	-	
15 November 2022	-	-	-	-	-	-	-	-	-	-	-	-	-	-	-	-	-	-	
Padang Panjang Barat	-	-	-	-	-	-	-	-	-	-	-	-	-	-	-	-	-	-	
Balai-Balai	-	-	-	-	-	-	-	-	-	-	-	-	-	-	-	-	-	-	
Silaing Bawah	-	-	-	-	-	-	-	-	-	-	-	-	-	-	-	-	-	-	
16 November 2022	-	-	-	-	-	-	-	-	-	-	-	-	-	-	-	-	-	-	
Padang Panjang Barat	-	-	-	-	-	-	-	-	-	-	-	-	-	-	-	-	-	-	
Silaing Bawah	-	-	-	-	-	-	-	-	-	-	-	-	-	-	-	-	-	-	
17 November 2022	-	-	-	-	-	-	-	-	-	-	-	-	-	-	-	-	-	-	
Padang Panjang Barat	-	-	-	-	-	-	-	-	-	-	-	-	-	-	-	-	-	-	
Balai-Balai	-	-	-	-	-	-	-	-	-	-	-	-	-	-	-	-	-	-	
25 November 2022	-	-	-	-	-	-	-	-	-	-	-	-	-	-	-	-	-	-	
Padang Panjang Timur	-	-	-	-	-	-	-	-	-	-	-	-	-	-	-	-	-	-	
Ekor Lubuk	-	-	-	-	-	-	-	-	-	-	-	-	-	-	-	-	-	-	
Banjir	-	-	-	-	-	-	-	-	-	-	-	-	-	-	-	-	-	-	
16 Februari 2022	-	-	-	-	-	-	-	-	-	-	-	-	-	-	-	-	-	-	
Padang Panjang Timur	-	-	-	-	-	-	-	-	-	-	-	-	-	-	-	-	-	-	
ganting	-	-	-	-	-	-	-	-	-	-	-	-	-	-	-	-	-	-	
25 Februari 2022	-	-	-	-	-	-	-	-	-	-	-	-	-	-	-	-	-	-	
Padang Panjang Barat	-	-	-	-	-	-	-	-	-	-	-	-	-	-	-	-	-	-	
Bukit Surungan	-	-	-	-	-	-	-	-	-	-	-	-	-	-	-	-	-	-	
03 Mei 2022	-	-	-	-	-	-	-	-	-	-	-	-	-	-	-	-	-	-	

Kabupaten/Kota Jenis Bencana	Masyarakat				Permukiman (unit)				Prasarana Umum						Lingkungan		Taksiran Kerugian		
	Tanggal	Meninggal	Hilang	Luka/Sakit	Mengungsi	Rumah Rusak			Rumah Terendam	Sekolah	Tempat Ibadah	Sarana Kesehatan	Kantor	Jembatan (unit)	Jalan (km)	Sawah (Ha)		Kebun/Hutan (Ha)	
						Rusak Berat	Rusak Sedang	Rusak Ringan											Total
						Desa/Kelurahan/Nagari													
Padang Panjang Barat	-	-	-	-	-	-	-	-	-	-	-	-	-	-	-	-	-	-	
Pasar Baru	-	-	-	-	-	-	-	-	-	-	-	-	-	-	-	-	-	-	
15 Juli 2022	-	-	-	-	-	-	-	-	-	-	-	-	-	-	-	-	-	-	
Padang Panjang Timur	-	-	-	-	-	-	-	-	-	-	-	-	-	-	-	-	-	-	
ganting	-	-	-	-	-	-	-	-	-	-	-	-	-	-	-	-	-	-	
Longsor	-	-	-	-	-	-	-	-	-	-	-	-	-	-	-	-	-	-	
01 Maret 2022	-	-	-	-	-	-	-	-	-	-	-	-	-	-	-	-	-	-	
Padang Panjang Timur	-	-	-	-	-	-	-	-	-	-	-	-	-	-	-	-	-	-	
Koto Katik	-	-	-	-	-	-	-	-	-	-	-	-	-	-	-	-	-	-	
18 Oktober 2022	-	-	-	-	-	-	-	-	-	-	-	-	-	-	-	-	-	-	
Padang Panjang Barat	-	-	-	-	-	-	-	-	-	-	-	-	-	-	-	-	-	-	
Tanah Hitam	-	-	-	-	-	-	-	-	-	-	-	-	-	-	-	-	-	-	
Kota Pariaman	-	-	-	-	-	-	1	1	2	-	-	-	-	-	-	-	-	16.500.000	
Abrasi Pantai	-	-	-	-	-	-	-	-	-	-	-	-	-	-	-	-	-	-	
04 Januari 2022	-	-	-	-	-	-	-	-	-	-	-	-	-	-	-	-	-	-	
Pariaman Tengah	-	-	-	-	-	-	-	-	-	-	-	-	-	-	-	-	-	-	
Talao Pauh	-	-	-	-	-	-	-	-	-	-	-	-	-	-	-	-	-	-	
Angin Kencang	-	-	-	-	-	-	1	1	2	-	-	-	-	-	-	-	-	16.500.000	
19 Januari 2022	-	-	-	-	-	-	-	-	-	-	-	-	-	-	-	-	-	-	
Pariaman Timur	-	-	-	-	-	-	-	-	-	-	-	-	-	-	-	-	-	-	
Air Santok	-	-	-	-	-	-	-	-	-	-	-	-	-	-	-	-	-	-	
04 Februari 2022	-	-	-	-	-	-	-	-	-	-	-	-	-	-	-	-	-	-	
Pariaman Timur	-	-	-	-	-	-	-	-	-	-	-	-	-	-	-	-	-	-	
Batang Kabung	-	-	-	-	-	-	-	-	-	-	-	-	-	-	-	-	-	-	
05 Februari 2022	-	-	-	-	-	-	-	-	-	-	-	-	-	-	-	-	-	-	
Pariaman Tengah	-	-	-	-	-	-	-	-	-	-	-	-	-	-	-	-	-	-	
Lohong	-	-	-	-	-	-	-	-	-	-	-	-	-	-	-	-	-	-	
Pariaman Utara	-	-	-	-	-	-	-	-	-	-	-	-	-	-	-	-	-	-	
Simpang Apa	-	-	-	-	-	-	-	-	-	-	-	-	-	-	-	-	-	-	
10 Februari 2022	-	-	-	-	-	-	-	-	-	-	-	-	-	-	-	-	-	-	
Pariaman Tengah	-	-	-	-	-	-	-	-	-	-	-	-	-	-	-	-	-	-	
Pondok II	-	-	-	-	-	-	-	-	-	-	-	-	-	-	-	-	-	-	
14 Februari 2022	-	-	-	-	-	-	-	-	-	-	-	-	-	-	-	-	-	-	
Pariaman Selatan	-	-	-	-	-	-	-	-	-	-	-	-	-	-	-	-	-	-	
Balai Kurai taji	-	-	-	-	-	-	-	-	-	-	-	-	-	-	-	-	-	-	
16 Februari 2022	-	-	-	-	-	-	-	-	-	-	-	-	-	-	-	-	-	-	
Pariaman Timur	-	-	-	-	-	-	-	-	-	-	-	-	-	-	-	-	-	-	
Koto Marapak	-	-	-	-	-	-	1	-	1	-	-	-	-	-	-	-	-	5.000.000	
Sungai Sirah	-	-	-	-	-	-	-	-	-	-	-	-	-	-	-	-	-	-	
Pariaman Utara	-	-	-	-	-	-	-	-	-	-	-	-	-	-	-	-	-	-	
Manggung	-	-	-	-	-	-	-	-	-	-	-	-	-	-	-	-	-	-	
17 Februari 2022	-	-	-	-	-	-	-	-	-	-	-	-	-	-	-	-	-	-	
Pariaman Utara	-	-	-	-	-	-	-	-	-	-	-	-	-	-	-	-	-	-	
Naras I	-	-	-	-	-	-	-	-	-	-	-	-	-	-	-	-	-	-	
Sikapak Timur	-	-	-	-	-	-	-	1	1	-	-	-	-	-	-	-	-	7.000.000	
24 Februari 2022	-	-	-	-	-	-	-	-	-	-	-	-	-	-	-	-	-	-	
Pariaman Tengah	-	-	-	-	-	-	-	-	-	-	-	-	-	-	-	-	-	-	
Cimparuh	-	-	-	-	-	-	-	-	-	-	-	-	-	-	-	-	-	-	
26 Februari 2022	-	-	-	-	-	-	-	-	-	-	-	-	-	-	-	-	-	-	
Pariaman Timur	-	-	-	-	-	-	-	-	-	-	-	-	-	-	-	-	-	-	
Batang Kabung	-	-	-	-	-	-	-	-	-	-	-	-	-	-	-	-	-	-	
Pariaman Utara	-	-	-	-	-	-	-	-	-	-	-	-	-	-	-	-	-	-	
Sikapak Timur	-	-	-	-	-	-	-	-	-	-	-	-	-	-	-	-	-	-	
27 Februari 2022	-	-	-	-	-	-	-	-	-	-	-	-	-	-	-	-	-	-	
Pariaman Tengah	-	-	-	-	-	-	-	-	-	-	-	-	-	-	-	-	-	-	
Kampung Perak	-	-	-	-	-	-	-	-	-	-	-	-	-	-	-	-	-	-	
19 April 2022	-	-	-	-	-	-	-	-	-	-	-	-	-	-	-	-	-	-	
Pariaman Tengah	-	-	-	-	-	-	-	-	-	-	-	-	-	-	-	-	-	-	
Karan Aur	-	-	-	-	-	-	-	-	-	-	-	-	-	-	-	-	-	-	
21 April 2022	-	-	-	-	-	-	-	-	-	-	-	-	-	-	-	-	-	-	
Pariaman Timur	-	-	-	-	-	-	-	-	-	-	-	-	-	-	-	-	-	-	
Talago Sarik	-	-	-	-	-	-	-	-	-	-	-	-	-	-	-	-	-	4.500.000	
11 Mei 2022	-	-	-	-	-	-	-	-	-	-	-	-	-	-	-	-	-	-	
Pariaman Tengah	-	-	-	-	-	-	-	-	-	-	-	-	-	-	-	-	-	-	
Kampung Jawa I	-	-	-	-	-	-	-	-	-	-	-	-	-	-	-	-	-	-	
Karan Aur	-	-	-	-	-	-	-	-	-	-	-	-	-	-	-	-	-	-	
Lohong	-	-	-	-	-	-	-	-	-	-	-	-	-	-	-	-	-	-	
Pariaman Timur	-	-	-	-	-	-	-	-	-	-	-	-	-	-	-	-	-	-	
Kampung Kandang	-	-	-	-	-	-	-	-	-	-	-	-	-	-	-	-	-	-	
Pariaman Utara	-	-	-	-	-	-	-	-	-	-	-	-	-	-	-	-	-	-	

Kabupaten/Kota Jenis Bencana Tanggal Kecamatan Desa/Kelurahan/Nagari	Masyarakat				Permukiman (unit)					Prasarana Umum					Lingkungan		Taksiran Kerugian	
	Meninggal	Hilang	Luka/Sakit	Mengungsi	Rumah Rusak				Rumah Terendam	Sekolah	Tempat Ibadah	Sarana Kesehatan	Kantor	Jembatan (unit)	Jalan (km)	Sawah (Ha)		Kebun/Hutan (Ha)
					Rusak Berat	Rusak Sedang	Rusak Ringan	Total										
Tungkal Selatan	-	-	-	-	-	-	-	-	-	-	-	-	-	-	-	-	-	
Tungkal Utara	-	-	-	-	-	-	-	-	-	-	-	-	-	-	-	-	-	
12 Mei 2022	-	-	-	-	-	-	-	-	-	-	-	-	-	-	-	-	-	
Pariaman Selatan	-	-	-	-	-	-	-	-	-	-	-	-	-	-	-	-	-	
Taluk	-	-	-	-	-	-	-	-	-	-	-	-	-	-	-	-	-	
25 Mei 2022	-	-	-	-	-	-	-	-	-	-	-	-	-	-	-	-	-	
Pariaman Utara	-	-	-	-	-	-	-	-	-	-	-	-	-	-	-	-	-	
Naras Hilir	-	-	-	-	-	-	-	-	-	-	-	-	-	-	-	-	-	
27 Mei 2022	-	-	-	-	-	-	-	-	-	-	-	-	-	-	-	-	-	
Pariaman Tengah	-	-	-	-	-	-	-	-	-	-	-	-	-	-	-	-	-	
Jawi-Jawi II	-	-	-	-	-	-	-	-	-	-	-	-	-	-	-	-	-	
Pasir Pariaman Tengah	-	-	-	-	-	-	-	-	-	-	-	-	-	-	-	-	-	
Pauh Timur	-	-	-	-	-	-	-	-	-	-	-	-	-	-	-	-	-	
28 Mei 2022	-	-	-	-	-	-	-	-	-	-	-	-	-	-	-	-	-	
Pariaman Selatan	-	-	-	-	-	-	-	-	-	-	-	-	-	-	-	-	-	
Marunggi	-	-	-	-	-	-	-	-	-	-	-	-	-	-	-	-	-	
Pariaman Tengah	-	-	-	-	-	-	-	-	-	-	-	-	-	-	-	-	-	
Jawi-jawi I	-	-	-	-	-	-	-	-	-	-	-	-	-	-	-	-	-	
Jawi-Jawi II	-	-	-	-	-	-	-	-	-	-	-	-	-	-	-	-	-	
Pauh Timur	-	-	-	-	-	-	-	-	-	-	-	-	-	-	-	-	-	
Pariaman Timur	-	-	-	-	-	-	-	-	-	-	-	-	-	-	-	-	-	
Cubadak Mentawai	-	-	-	-	-	-	-	-	-	-	-	-	-	-	-	-	-	
29 Mei 2022	-	-	-	-	-	-	-	-	-	-	-	-	-	-	-	-	-	
Pariaman Tengah	-	-	-	-	-	-	-	-	-	-	-	-	-	-	-	-	-	
Karan Aur	-	-	-	-	-	-	-	-	-	-	-	-	-	-	-	-	-	
Rawang	-	-	-	-	-	-	-	-	-	-	-	-	-	-	-	-	-	
Pariaman Timur	-	-	-	-	-	-	-	-	-	-	-	-	-	-	-	-	-	
Bato	-	-	-	-	-	-	-	-	-	-	-	-	-	-	-	-	-	
Bungo Tanjung	-	-	-	-	-	-	-	-	-	-	-	-	-	-	-	-	-	
Kampung baru Padusunan	-	-	-	-	-	-	-	-	-	-	-	-	-	-	-	-	-	
Kota Payakumbuh	-	-	-	-	-	1	4	-	-	2	-	-	-	-	-	-	-	
Angin Kencang	-	-	-	-	-	1	4	-	-	2	-	-	-	-	-	-	-	
06 April 2022	-	-	-	-	-	-	-	-	-	-	-	-	-	-	-	-	-	
Payakumbuh Barat	-	-	-	-	-	-	-	-	-	-	-	-	-	-	-	-	-	
Payakumbuh Barat	-	-	-	-	-	-	-	-	-	-	-	-	-	-	-	-	-	
15 April 2022	-	-	-	-	-	-	-	-	-	-	-	-	-	-	-	-	-	
Payakumbuh Barat	-	-	-	-	-	-	-	-	-	-	-	-	-	-	-	-	-	
Talang	-	-	-	-	-	-	-	-	-	-	-	-	-	-	-	-	-	
07 Mei 2022	-	-	-	-	-	-	-	-	-	-	-	-	-	-	-	-	-	
Payakumbuh Barat	-	-	-	-	-	-	-	-	-	-	-	-	-	-	-	-	-	
Bulakan Balai Kandi	-	-	-	-	-	-	1	-	-	-	-	-	-	-	-	-	-	
08 Mei 2022	-	-	-	-	-	-	-	-	-	-	-	-	-	-	-	-	-	
Payakumbuh Selatan	-	-	-	-	-	-	-	-	-	-	-	-	-	-	-	-	-	
Kapalo Koto Ampangan	-	-	-	-	-	-	-	-	-	-	-	-	-	-	-	-	-	
10 Mei 2022	-	-	-	-	-	-	-	-	-	-	-	-	-	-	-	-	-	
Payakumbuh Utara	-	-	-	-	-	-	-	-	-	-	-	-	-	-	-	-	-	
Napar	-	-	-	-	-	1	-	-	-	-	-	-	-	-	-	-	-	
08 Juni 2022	-	-	-	-	-	-	-	-	-	-	-	-	-	-	-	-	-	
Payakumbuh Selatan	-	-	-	-	-	-	-	-	-	-	-	-	-	-	-	-	-	
Limbukan	-	-	-	-	-	-	-	-	-	-	-	-	-	-	-	-	-	
24 Juni 2022	-	-	-	-	-	-	-	-	-	-	-	-	-	-	-	-	-	
Payakumbuh Selatan	-	-	-	-	-	-	-	-	-	-	-	-	-	-	-	-	-	
Balai Panjang Payakumbuh Selatan	-	-	-	-	-	-	-	-	-	-	-	-	-	-	-	-	-	
28 Juni 2022	-	-	-	-	-	-	-	-	-	-	-	-	-	-	-	-	-	
Payakumbuh Barat	-	-	-	-	-	-	-	-	-	-	-	-	-	-	-	-	-	
Pakan Sinayan	-	-	-	-	-	-	-	-	-	-	-	-	-	-	-	-	-	
23 Juli 2022	-	-	-	-	-	-	-	-	-	-	-	-	-	-	-	-	-	
Payakumbuh Selatan	-	-	-	-	-	-	-	-	-	-	-	-	-	-	-	-	-	
Limbukan	-	-	-	-	-	-	-	-	-	-	-	-	-	-	-	-	-	
02 Agustus 2022	-	-	-	-	-	-	-	-	-	-	-	-	-	-	-	-	-	
Payakumbuh Selatan	-	-	-	-	-	-	-	-	-	-	-	-	-	-	-	-	-	
Sepaku	-	-	-	-	-	-	-	-	-	-	-	-	-	-	-	-	-	
11 Agustus 2022	-	-	-	-	-	-	-	-	-	-	-	-	-	-	-	-	-	
Payakumbuh Barat	-	-	-	-	-	-	-	-	-	-	-	-	-	-	-	-	-	
Labuah Basilang	-	-	-	-	-	-	-	-	-	-	-	-	-	-	-	-	-	
15 Agustus 2022	-	-	-	-	-	-	-	-	-	-	-	-	-	-	-	-	-	
Payakumbuh Utara	-	-	-	-	-	-	-	-	-	-	-	-	-	-	-	-	-	
Tigo Koto Dibeulah	-	-	-	-	-	-	-	-	-	-	-	-	-	-	-	-	-	
07 September 2022	-	-	-	-	-	-	-	-	-	-	-	-	-	-	-	-	-	
Payakumbuh Barat	-	-	-	-	-	-	-	-	-	-	-	-	-	-	-	-	-	
Nunang Daya Bangun	-	-	-	-	-	-	-	-	-	-	-	-	-	-	-	-	-	
08 September 2022	-	-	-	-	-	-	-	-	-	-	-	-	-	-	-	-	-	

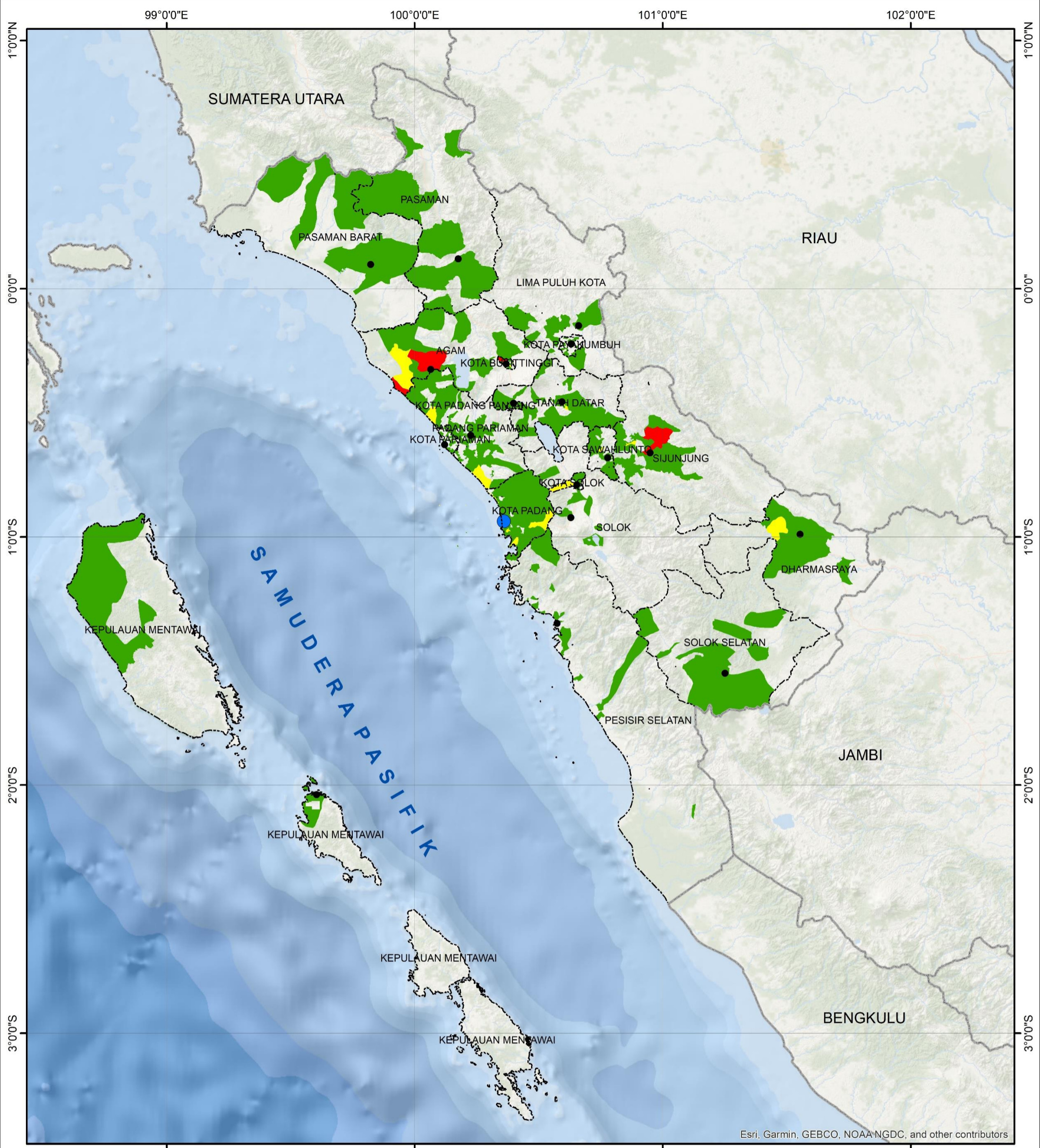
Kabupaten/Kota Jenis Bencana	Masyarakat				Permukiman (unit)					Prasarana Umum					Lingkungan		Taksiran Kerugian		
	Tanggal	Meninggal	Hilang	Luka/Sakit	Mengungsi	Rumah Rusak				Rumah Terendam	Sekolah	Tempat Ibadah	Sarana Kesehatan	Kantor	Jembatan (unit)	Jalan (km)		Sawah (Ha)	Kebun/Hutan (Ha)
						Rusak Berat	Rusak Sedang	Rusak Ringan	Total										
Desa/Kelurahan/Nagari																			
Payakumbuh Barat	-	-	-	-	-	-	-	-	-	-	-	-	-	-	-	-	-	-	
(blank)	-	-	-	-	-	-	-	1	-	-	1	-	-	-	-	-	-	-	
19 Oktober 2022	-	-	-	-	-	-	-	-	-	-	-	-	-	-	-	-	-	-	
Payakumbuh Timur	-	-	-	-	-	-	-	-	-	-	-	-	-	-	-	-	-	-	
(blank)	-	-	-	-	-	-	-	1	-	-	-	-	-	-	-	-	-	-	
20 Oktober 2022	-	-	-	-	-	-	-	-	-	-	-	-	-	-	-	-	-	-	
Payakumbuh Utara	-	-	-	-	-	-	-	-	-	-	-	-	-	-	-	-	-	-	
Tigo Koto Diate	-	-	-	-	-	-	-	-	-	1	-	-	-	-	-	-	-	-	
11 November 2022	-	-	-	-	-	-	-	-	-	-	-	-	-	-	-	-	-	-	
Payakumbuh Timur	-	-	-	-	-	-	-	-	-	-	-	-	-	-	-	-	-	-	
Padang Tengah Payobada	-	-	-	-	-	-	-	1	-	-	-	-	-	-	-	-	-	-	
02 Desember 2022	-	-	-	-	-	-	-	-	-	-	-	-	-	-	-	-	-	-	
Payakumbuh Utara	-	-	-	-	-	-	-	-	-	-	-	-	-	-	-	-	-	-	
Napar	-	-	-	-	-	-	-	-	-	-	-	-	-	-	-	-	-	-	
14 Desember 2022	-	-	-	-	-	-	-	-	-	-	-	-	-	-	-	-	-	-	
Lamposi Tigo Nagari	-	-	-	-	-	-	-	-	-	-	-	-	-	-	-	-	-	-	
Sungai Durian Lamposi Tigo Nagari	-	-	-	-	-	-	-	-	-	-	-	-	-	-	-	-	-	-	
Kota Sawahlunto	-	-	-	-	-	-	-	9	2665	-	36	15	10	-	-	16	-	3	
Angin Kencang	-	-	-	-	-	-	-	7	2659	-	35	15	10	-	-	13	-	-	
02 Maret 2022	-	-	-	-	-	-	-	-	-	-	-	-	-	-	-	-	-	-	
Barangin	-	-	-	-	-	-	-	-	-	-	-	-	-	-	-	-	-	-	
Saringan	-	-	-	-	-	-	-	1	-	-	-	-	-	-	-	-	-	-	
Lembah Segar	-	-	-	-	-	-	-	-	-	-	-	-	-	-	-	-	-	-	
Kubang Utara Sikabu	-	-	-	-	-	-	-	-	-	-	-	-	-	-	1	-	-	-	
Pasar	-	-	-	-	-	-	-	-	-	-	-	-	-	-	1	-	-	-	
02 Oktober 2022	-	-	-	-	-	-	-	-	-	-	-	-	-	-	-	-	-	-	
Barangin	-	-	-	-	-	-	-	-	-	-	-	-	-	-	-	-	-	-	
Santua	-	-	-	-	-	-	-	-	-	-	-	-	-	-	-	-	-	-	
Saringan	-	-	-	-	-	-	-	-	1	-	-	-	-	-	-	-	-	-	
04 Januari 2022	-	-	-	-	-	-	-	-	-	-	-	-	-	-	-	-	-	-	
Lembah Segar	-	-	-	-	-	-	-	-	-	-	-	-	-	-	-	-	-	-	
Kubang Utara Sikabu	-	-	-	-	-	-	-	-	-	-	-	-	-	-	-	-	-	-	
05 Februari 2022	-	-	-	-	-	-	-	-	-	-	-	-	-	-	-	-	-	-	
Barangin	-	-	-	-	-	-	-	-	-	-	-	-	-	-	-	-	-	-	
Saringan	-	-	-	-	-	-	-	-	-	-	-	-	-	-	-	-	-	-	
05 Januari 2022	-	-	-	-	-	-	-	-	-	-	-	-	-	-	-	-	-	-	
Silungkang	-	-	-	-	-	-	-	-	-	-	-	-	-	-	-	-	-	-	
Silungkang Duo	-	-	-	-	-	-	-	1	-	-	-	-	-	-	1	-	-	-	
06 Februari 2022	-	-	-	-	-	-	-	-	-	-	-	-	-	-	-	-	-	-	
Barangin	-	-	-	-	-	-	-	-	-	-	-	-	-	-	-	-	-	-	
Saringan	-	-	-	-	-	-	-	-	-	-	-	-	-	-	1	-	-	-	
Lembah Segar	-	-	-	-	-	-	-	-	-	-	-	-	-	-	-	-	-	-	
Aia Dingin	-	-	-	-	-	-	-	-	1	-	-	-	-	-	-	-	-	-	
06 Januari 2022	-	-	-	-	-	-	-	-	-	-	-	-	-	-	-	-	-	-	
Silungkang	-	-	-	-	-	-	-	-	-	-	-	-	-	-	-	-	-	-	
Taratak Boncah	-	-	-	-	-	-	-	-	1	-	-	-	-	-	1	-	-	-	
15 Februari 2022	-	-	-	-	-	-	-	-	-	-	-	-	-	-	-	-	-	-	
Barangin	-	-	-	-	-	-	-	-	-	-	-	-	-	-	-	-	-	-	
Saringan	-	-	-	-	-	-	-	1	-	-	-	-	-	-	-	-	-	-	
18 Januari 2022	-	-	-	-	-	-	-	-	-	-	-	-	-	-	-	-	-	-	
Lembah Segar	-	-	-	-	-	-	-	-	-	-	-	-	-	-	-	-	-	-	
Kubang Sirakuk Utara	-	-	-	-	-	-	-	-	1	-	-	-	-	-	1	-	-	-	
18 Maret 2022	-	-	-	-	-	-	-	-	-	-	-	-	-	-	-	-	-	-	
Barangin	-	-	-	-	-	-	-	-	-	-	-	-	-	-	-	-	-	-	
Saringan	-	-	-	-	-	-	-	-	-	-	-	-	-	-	-	-	-	-	
20 Maret 2022	-	-	-	-	-	-	-	-	-	-	-	-	-	-	1	-	-	-	
Talawi	-	-	-	-	-	-	-	-	-	-	-	-	-	-	-	-	-	-	
Sijantang Koto	-	-	-	-	-	-	-	-	-	-	-	-	-	-	1	-	-	-	
25 Januari 2022	-	-	-	-	-	-	-	-	-	-	-	-	-	-	-	-	-	-	
Barangin	-	-	-	-	-	-	-	-	-	-	-	-	-	-	-	-	-	-	
Santua	-	-	-	-	-	-	-	1	-	-	-	-	-	-	1	-	-	-	
26 Februari 2022	-	-	-	-	-	-	-	-	-	-	-	-	-	-	-	-	-	-	
Barangin	-	-	-	-	-	-	-	-	-	-	-	-	-	-	-	-	-	-	
Lubang Panjang	-	-	-	-	-	-	-	-	-	-	-	-	-	-	-	-	-	-	
Saringan	-	-	-	-	-	-	-	-	-	-	-	-	-	-	2	-	-	-	
26 Januari 2022	-	-	-	-	-	-	-	-	-	-	-	-	-	-	-	-	-	-	
Barangin	-	-	-	-	-	-	-	-	-	-	-	-	-	-	-	-	-	-	
Santua	-	-	-	-	-	-	-	-	-	-	-	-	-	-	-	-	-	-	
05 April 2022	-	-	-	-	-	-	-	-	-	-	-	-	-	-	-	-	-	-	
Talawi	-	-	-	-	-	-	-	-	-	-	-	-	-	-	-	-	-	-	
Talawi Mudiak	-	-	-	-	-	-	-	2	-	-	-	-	-	-	-	-	-	-	
06 April 2022	-	-	-	-	-	-	-	-	-	-	-	-	-	-	-	-	-	-	

Kabupaten/Kota Jenis Bencana Tanggal Kecamatan Desa/Kelurahan/Nagari	Masyarakat				Permukiman (unit)					Prasarana Umum					Lingkungan		Taksiran Kerugian	
	Meninggal	Hilang	Luka/Sakit	Mengungsi	Rumah Rusak				Rumah Terendam	Sekolah	Tempat Ibadah	Sarana Kesehatan	Kantor	Jembatan (unit)	Jalan (km)	Sawah (Ha)		Kebun/Hutan (Ha)
					Rusak Berat	Rusak Sedang	Rusak Ringan	Total										
Talawi	-	-	-	-	-	-	1	2650	-	35	15	10	-	-	-	-	-	
Talawi Mudiak	-	-	-	-	-	-	-	-	-	-	-	-	-	-	-	-	-	
10 April 2022	-	-	-	-	-	-	-	-	-	-	-	-	-	-	-	-	-	
Lembah Segar	-	-	-	-	-	-	-	-	-	-	-	-	-	-	-	-	-	
Kubang Sirakuk Utara	-	-	-	-	-	-	-	-	-	-	-	-	-	1	-	-	-	
19 April 2022	-	-	-	-	-	-	-	-	-	-	-	-	-	-	-	-	-	
Lembah Segar	-	-	-	-	-	-	-	-	-	-	-	-	-	-	-	-	-	
Kubang Sirakuk Utara	-	-	-	-	-	-	-	-	-	-	-	-	-	1	-	-	-	
29 April 2022	-	-	-	-	-	-	-	-	-	-	-	-	-	-	-	-	-	
Silungkang	-	-	-	-	-	-	-	-	-	-	-	-	-	-	-	-	-	
Silungkang Tigo	-	-	-	-	-	-	-	-	-	-	-	-	-	-	-	-	-	
30 April 2022	-	-	-	-	-	-	-	-	-	-	-	-	-	-	-	-	-	
Silungkang	-	-	-	-	-	-	-	-	-	-	-	-	-	-	-	-	-	
Silungkang Tigo	-	-	-	-	-	-	-	1	-	-	-	-	-	-	-	-	-	
15 Mei 2022	-	-	-	-	-	-	-	-	-	-	-	-	-	-	-	-	-	
Barangin	-	-	-	-	-	-	-	-	-	-	-	-	-	-	-	-	-	
Lubang Panjang	-	-	-	-	-	-	-	-	-	-	-	-	-	-	-	-	-	
16 Mei 2022	-	-	-	-	-	-	-	-	-	-	-	-	-	-	-	-	-	
Barangin	-	-	-	-	-	-	-	-	-	-	-	-	-	-	-	-	-	
Saringan	-	-	-	-	-	-	-	-	-	-	-	-	-	-	-	-	-	
21 Mei 2022	-	-	-	-	-	-	-	-	-	-	-	-	-	-	-	-	-	
Lembah Segar	-	-	-	-	-	-	-	-	-	-	-	-	-	-	-	-	-	
Kubang Sirakuk Utara	-	-	-	-	-	-	-	-	-	-	-	-	-	-	-	-	-	
01 Juni 2022	-	-	-	-	-	-	-	-	-	-	-	-	-	-	-	-	-	
Barangin	-	-	-	-	-	-	-	-	-	-	-	-	-	-	-	-	-	
Saringan	-	-	-	-	-	-	-	-	-	-	-	-	-	-	-	-	-	
09 Juni 2022	-	-	-	-	-	-	-	-	-	-	-	-	-	-	-	-	-	
Barangin	-	-	-	-	-	-	-	-	-	-	-	-	-	-	-	-	-	
Saringan	-	-	-	-	-	-	-	-	-	-	-	-	-	-	-	-	-	
14 Juni 2022	-	-	-	-	-	-	-	-	-	-	-	-	-	-	-	-	-	
Barangin	-	-	-	-	-	-	-	-	-	-	-	-	-	-	-	-	-	
Kolok Mudiak	-	-	-	-	-	-	-	-	-	-	-	-	-	-	-	-	-	
Santua	-	-	-	-	-	-	-	-	-	-	-	-	-	-	-	-	-	
17 Juni 2022	-	-	-	-	-	-	-	-	-	-	-	-	-	-	-	-	-	
Barangin	-	-	-	-	-	-	-	-	-	-	-	-	-	-	-	-	-	
Durian II	-	-	-	-	-	-	-	-	-	-	-	-	-	-	-	-	-	
27 Juni 2022	-	-	-	-	-	-	-	-	-	-	-	-	-	-	-	-	-	
Lembah Segar	-	-	-	-	-	-	-	-	-	-	-	-	-	-	-	-	-	
Kubang Utara Sikabu	-	-	-	-	-	-	-	-	-	-	-	-	-	-	-	-	-	
06 Juli 2022	-	-	-	-	-	-	-	-	-	-	-	-	-	-	-	-	-	
Lembah Segar	-	-	-	-	-	-	-	-	-	-	-	-	-	-	-	-	-	
Kubang Utara Sikabu	-	-	-	-	-	-	-	-	-	-	-	-	-	-	-	-	-	
05 Agustus 2022	-	-	-	-	-	-	-	-	-	-	-	-	-	-	-	-	-	
Silungkang	-	-	-	-	-	-	-	-	-	-	-	-	-	-	-	-	-	
Muaro Kalaban	-	-	-	-	-	-	-	-	-	-	-	-	-	-	-	-	-	
29 Agustus 2022	-	-	-	-	-	-	-	-	-	-	-	-	-	-	-	-	-	
Barangin	-	-	-	-	-	-	-	-	-	-	-	-	-	-	-	-	-	
Talago Gunung	-	-	-	-	-	-	-	1	-	-	-	-	-	-	-	-	-	
01 September 2022	-	-	-	-	-	-	-	-	-	-	-	-	-	-	-	-	-	
Barangin	-	-	-	-	-	-	-	-	-	-	-	-	-	-	-	-	-	
Lubang Panjang	-	-	-	-	-	-	-	-	-	-	-	-	-	-	-	-	-	
14 September 2022	-	-	-	-	-	-	-	-	-	-	-	-	-	-	-	-	-	
Silungkang	-	-	-	-	-	-	-	-	-	-	-	-	-	-	-	-	-	
Muaro Kalaban	-	-	-	-	-	-	-	-	-	-	-	-	-	-	-	-	-	
20 September 2022	-	-	-	-	-	-	-	-	-	-	-	-	-	-	-	-	-	
Silungkang	-	-	-	-	-	-	-	-	-	-	-	-	-	-	-	-	-	
Muaro Kalaban	-	-	-	-	-	-	-	-	-	-	-	-	-	-	-	-	-	
03 Oktober 2022	-	-	-	-	-	-	-	-	-	-	-	-	-	-	-	-	-	
Talawi	-	-	-	-	-	-	-	-	-	-	-	-	-	-	-	-	-	
Bukit Gadang	-	-	-	-	-	-	-	-	-	-	-	-	-	-	-	-	-	
Sijantang Koto	-	-	-	-	-	-	-	1	-	-	-	-	-	-	-	-	-	
09 Oktober 2022	-	-	-	-	-	-	-	-	-	-	-	-	-	-	-	-	-	
Barangin	-	-	-	-	-	-	-	-	-	-	-	-	-	-	-	-	-	
Durian II	-	-	-	-	-	-	-	1	-	-	-	-	-	-	-	-	-	
19 Oktober 2022	-	-	-	-	-	-	-	-	-	-	-	-	-	-	-	-	-	
Barangin	-	-	-	-	-	-	-	-	-	-	-	-	-	-	-	-	-	
Kolok Nan Tuo	-	-	-	-	-	-	-	1	-	-	-	-	-	-	-	-	-	
Silungkang	-	-	-	-	-	-	-	-	-	-	-	-	-	-	-	-	-	
Muaro Kalaban	-	-	-	-	-	-	-	-	-	-	-	-	-	-	-	-	-	
09 November 2022	-	-	-	-	-	-	-	-	-	-	-	-	-	-	-	-	-	
Silungkang	-	-	-	-	-	-	-	-	-	-	-	-	-	-	-	-	-	
Silungkang Oso	-	-	-	-	-	-	-	-	-	-	-	-	-	-	-	-	-	
16 November 2022	-	-	-	-	-	-	-	-	-	-	-	-	-	-	-	-	-	

Kabupaten/Kota Jenis Bencana Tanggal Kecamatan Desa/Kelurahan/Nagari	Masyarakat				Permukiman (unit)					Prasarana Umum					Lingkungan		Taksiran Kerugian	
	Meninggal	Hilang	Luka/Sakit	Mengungsi	Rumah Rusak				Rumah Terendam	Sekolah	Tempat Ibadah	Sarana Kesehatan	Kantor	Jembatan (unit)	Jalan (km)	Sawah (Ha)		Kebun/Hutan (Ha)
					Rusak Berat	Rusak Sedang	Rusak Ringan	Total										
Barangin	-	-	-	-	-	-	-	-	-	-	-	-	-	-	-	-	-	
Lubang Panjang	-	-	-	-	-	-	-	-	-	-	-	-	-	-	-	-	-	
Santua	-	-	-	-	-	-	-	-	-	-	-	-	-	-	-	-	-	
17 November 2022	-	-	-	-	-	-	-	-	-	-	-	-	-	-	-	-	-	
Barangin	-	-	-	-	-	-	-	-	-	-	-	-	-	-	-	-	-	
Santua	-	-	-	-	-	-	-	-	-	-	-	-	-	-	-	-	-	
Banjir	-	-	-	-	-	-	-	-	-	-	-	-	-	-	-	-	-	
22 September 2022	-	-	-	-	-	-	-	-	-	-	-	-	-	-	-	-	-	
Barangin	-	-	-	-	-	-	-	-	-	-	-	-	-	-	-	-	-	
Saringan	-	-	-	-	-	-	-	-	-	-	-	-	-	-	-	-	-	
Karhutla	-	-	-	-	-	-	-	-	-	-	-	-	-	-	-	3	-	
09 Maret 2022	-	-	-	-	-	-	-	-	-	-	-	-	-	-	-	-	-	
Barangin	-	-	-	-	-	-	-	-	-	-	-	-	-	-	-	-	-	
Santua	-	-	-	-	-	-	-	-	-	-	-	-	-	-	-	1	-	
23 Maret 2022	-	-	-	-	-	-	-	-	-	-	-	-	-	-	-	-	-	
Barangin	-	-	-	-	-	-	-	-	-	-	-	-	-	-	-	-	-	
Santua	-	-	-	-	-	-	-	-	-	-	-	-	-	-	-	1	-	
26 Maret 2022	-	-	-	-	-	-	-	-	-	-	-	-	-	-	-	-	-	
Talawi	-	-	-	-	-	-	-	-	-	-	-	-	-	-	-	-	-	
Sikalang	-	-	-	-	-	-	-	-	-	-	-	-	-	-	-	1	-	
09 September 2022	-	-	-	-	-	-	-	-	-	-	-	-	-	-	-	-	-	
Barangin	-	-	-	-	-	-	-	-	-	-	-	-	-	-	-	-	-	
Durian II	-	-	-	-	-	-	-	-	-	-	-	-	-	-	-	-	-	
Longsor	-	-	-	-	-	-	2	6	1	-	-	-	-	3	-	-	-	
02 Januari 2022	-	-	-	-	-	-	-	-	-	-	-	-	-	-	-	-	-	
Lembah Segar	-	-	-	-	-	-	-	-	-	-	-	-	-	-	-	-	-	
Aia Dingin	-	-	-	-	-	-	1	-	-	-	-	-	-	-	-	-	-	
Silungkang	-	-	-	-	-	-	-	-	-	-	-	-	-	-	-	-	-	
Muaro Kalaban	-	-	-	-	-	-	-	-	-	-	-	-	-	1	-	-	-	
05 Februari 2022	-	-	-	-	-	-	-	-	-	-	-	-	-	-	-	-	-	
Lembah Segar	-	-	-	-	-	-	-	-	-	-	-	-	-	-	-	-	-	
Kubang Tengah	-	-	-	-	-	-	-	-	-	-	-	-	-	1	-	-	-	
18 April 2022	-	-	-	-	-	-	-	-	-	-	-	-	-	-	-	-	-	
Lembah Segar	-	-	-	-	-	-	-	-	-	-	-	-	-	-	-	-	-	
Kubang Tengah	-	-	-	-	-	-	-	1	-	-	-	-	-	1	-	-	-	
19 April 2022	-	-	-	-	-	-	-	-	-	-	-	-	-	-	-	-	-	
Barangin	-	-	-	-	-	-	-	-	-	-	-	-	-	-	-	-	-	
Santua	-	-	-	-	-	-	-	-	-	-	-	-	-	-	-	-	-	
20 April 2022	-	-	-	-	-	-	-	-	-	-	-	-	-	-	-	-	-	
Barangin	-	-	-	-	-	-	-	-	-	-	-	-	-	-	-	-	-	
Durian II	-	-	-	-	-	-	-	-	-	-	-	-	-	-	-	-	-	
Talago Gunung	-	-	-	-	-	-	-	-	-	-	-	-	-	-	-	-	-	
02 Juni 2022	-	-	-	-	-	-	-	-	-	-	-	-	-	-	-	-	-	
Barangin	-	-	-	-	-	-	-	-	-	-	-	-	-	-	-	-	-	
Lumindai	-	-	-	-	-	-	-	1	-	-	-	-	-	-	-	-	-	
Lembah Segar	-	-	-	-	-	-	-	-	-	-	-	-	-	-	-	-	-	
Kubang Tengah	-	-	-	-	-	-	-	-	-	-	-	-	-	-	-	-	-	
18 Juni 2022	-	-	-	-	-	-	-	-	-	-	-	-	-	-	-	-	-	
Talawi	-	-	-	-	-	-	-	-	-	-	-	-	-	-	-	-	-	
Bukit Gadang	-	-	-	-	-	-	1	-	-	-	-	-	-	-	-	-	-	
01 Agustus 2022	-	-	-	-	-	-	-	-	-	-	-	-	-	-	-	-	-	
Silungkang	-	-	-	-	-	-	-	-	-	-	-	-	-	-	-	-	-	
Muaro Kalaban	-	-	-	-	-	-	-	1	-	1	-	-	-	-	-	-	-	
23 Agustus 2022	-	-	-	-	-	-	-	-	-	-	-	-	-	-	-	-	-	
Talawi	-	-	-	-	-	-	-	-	-	-	-	-	-	-	-	-	-	
Kumbayau	-	-	-	-	-	-	-	-	-	-	-	-	-	-	-	-	-	
25 Agustus 2022	-	-	-	-	-	-	-	-	-	-	-	-	-	-	-	-	-	
Talawi	-	-	-	-	-	-	-	-	-	-	-	-	-	-	-	-	-	
Kumbayau	-	-	-	-	-	-	-	-	-	-	-	-	-	-	-	-	-	
15 September 2022	-	-	-	-	-	-	-	-	-	-	-	-	-	-	-	-	-	
Barangin	-	-	-	-	-	-	-	-	-	-	-	-	-	-	-	-	-	
Durian II	-	-	-	-	-	-	-	-	-	-	-	-	-	-	-	-	-	
Lembah Segar	-	-	-	-	-	-	-	-	-	-	-	-	-	-	-	-	-	
Aur Mulyo	-	-	-	-	-	-	-	-	-	-	-	-	-	-	-	-	-	
20 September 2022	-	-	-	-	-	-	-	-	-	-	-	-	-	-	-	-	-	
Lembah Segar	-	-	-	-	-	-	-	-	-	-	-	-	-	-	-	-	-	
Aur Mulyo	-	-	-	-	-	-	-	1	-	-	-	-	-	-	-	-	-	
22 September 2022	-	-	-	-	-	-	-	-	-	-	-	-	-	-	-	-	-	
Lembah Segar	-	-	-	-	-	-	-	-	-	-	-	-	-	-	-	-	-	
Kubang Sirakuk Selatan	-	-	-	-	-	-	-	-	-	-	-	-	-	-	-	-	-	

Kabupaten/Kota Jenis Bencana Tanggal Kecamatan Desa/Kelurahan/Nagari	Masyarakat				Permukiman (unit)					Prasarana Umum					Lingkungan		Taksiran Kerugian	
	Meninggal	Hilang	Luka/Sakit	Mengungsi	Rumah Rusak				Rumah Terendam	Sekolah	Tempat Ibadah	Sarana Kesehatan	Kantor	Jembatan (unit)	Jalan (km)	Sawah (Ha)		Kebun/Hutan (Ha)
					Rusak Berat	Rusak Sedang	Rusak Ringan	Total										
11 November 2022	-	-	-	-	-	-	-	-	-	-	-	-	-	-	-	-	-	
Lembah Segar	-	-	-	-	-	-	-	-	-	-	-	-	-	-	-	-	-	
Aur Mulyo	-	-	-	-	-	-	-	1	-	-	-	-	-	-	-	-	-	
Kubang Tengah	-	-	-	-	-	-	-	1	-	-	-	-	-	-	-	-	-	
Kota Solok	-	-	-	-	-	-	-	1223	-	-	-	-	-	-	-	-	-	
Angin Kencang	-	-	-	-	-	-	-	1222	-	-	-	-	-	-	-	-	-	
08 Januari 2022	-	-	-	-	-	-	-	-	-	-	-	-	-	-	-	-	-	
Lubuk Sikaping	-	-	-	-	-	-	-	-	-	-	-	-	-	-	-	-	-	
Tanah Garam	-	-	-	-	-	-	-	-	-	-	-	-	-	-	-	-	-	
Tanjung Harapan	-	-	-	-	-	-	-	-	-	-	-	-	-	-	-	-	-	
Kampung Jawa	-	-	-	-	-	-	-	-	-	-	-	-	-	-	-	-	-	
27 Januari 2022	-	-	-	-	-	-	-	-	-	-	-	-	-	-	-	-	-	
Tanjung Harapan	-	-	-	-	-	-	-	-	-	-	-	-	-	-	-	-	-	
Nan Balimo	-	-	-	-	-	-	-	-	-	-	-	-	-	-	-	-	-	
31 Januari 2022	-	-	-	-	-	-	-	-	-	-	-	-	-	-	-	-	-	
Tanjung Harapan	-	-	-	-	-	-	-	-	-	-	-	-	-	-	-	-	-	
Kampung Jawa	-	-	-	-	-	-	-	-	-	-	-	-	-	-	-	-	-	
06 Februari 2022	-	-	-	-	-	-	-	-	-	-	-	-	-	-	-	-	-	
Tanjung Harapan	-	-	-	-	-	-	-	-	-	-	-	-	-	-	-	-	-	
Laing	-	-	-	-	-	-	-	1	-	-	-	-	-	-	-	-	-	
17 Februari 2022	-	-	-	-	-	-	-	-	-	-	-	-	-	-	-	-	-	
Tanjung Harapan	-	-	-	-	-	-	-	-	-	-	-	-	-	-	-	-	-	
Kampung Jawa	-	-	-	-	-	-	-	-	-	-	-	-	-	-	-	-	-	
29 Maret 2022	-	-	-	-	-	-	-	-	-	-	-	-	-	-	-	-	-	
Lubuk Sikarah	-	-	-	-	-	-	-	-	-	-	-	-	-	-	-	-	-	
Tanah Garam	-	-	-	-	-	-	-	-	-	-	-	-	-	-	-	-	-	
19 April 2022	-	-	-	-	-	-	-	-	-	-	-	-	-	-	-	-	-	
Tanjung Harapan	-	-	-	-	-	-	-	-	-	-	-	-	-	-	-	-	-	
Tanjung Paku	-	-	-	-	-	-	-	-	-	-	-	-	-	-	-	-	-	
23 April 2022	-	-	-	-	-	-	-	-	-	-	-	-	-	-	-	-	-	
Tanjung Harapan	-	-	-	-	-	-	-	-	-	-	-	-	-	-	-	-	-	
Tanjung Paku	-	-	-	-	-	-	-	1	-	-	-	-	-	-	-	-	-	
24 Mei 2022	-	-	-	-	-	-	-	-	-	-	-	-	-	-	-	-	-	
Lubuk Sikarah	-	-	-	-	-	-	-	-	-	-	-	-	-	-	-	-	-	
Tanah Garam	-	-	-	-	-	-	-	-	-	-	-	-	-	-	-	-	-	
16 Juni 2022	-	-	-	-	-	-	-	-	-	-	-	-	-	-	-	-	-	
Lubuk Sikarah	-	-	-	-	-	-	-	-	-	-	-	-	-	-	-	-	-	
Tanah Garam	-	-	-	-	-	-	-	-	-	-	-	-	-	-	-	-	-	
30 Juni 2022	-	-	-	-	-	-	-	-	-	-	-	-	-	-	-	-	-	
Tanjung Harapan	-	-	-	-	-	-	-	-	-	-	-	-	-	-	-	-	-	
Nan Balimo	-	-	-	-	-	-	-	1	-	-	-	-	-	-	-	-	-	
30 Juli 2022	-	-	-	-	-	-	-	-	-	-	-	-	-	-	-	-	-	
Lubuk Sikarah	-	-	-	-	-	-	-	-	-	-	-	-	-	-	-	-	-	
Aro IV Korong	-	-	-	-	-	-	-	1	-	-	-	-	-	-	-	-	-	
30 Agustus 2022	-	-	-	-	-	-	-	-	-	-	-	-	-	-	-	-	-	
Tanjung Harapan	-	-	-	-	-	-	-	-	-	-	-	-	-	-	-	-	-	
Kampung Jawa I	-	-	-	-	-	-	-	-	-	-	-	-	-	-	-	-	-	
Koto Panjang	-	-	-	-	-	-	-	-	-	-	-	-	-	-	-	-	-	
05 September 2022	-	-	-	-	-	-	-	-	-	-	-	-	-	-	-	-	-	
Tanjung Harapan	-	-	-	-	-	-	-	-	-	-	-	-	-	-	-	-	-	
Laing	-	-	-	-	-	-	-	-	-	-	-	-	-	-	-	-	-	
12 September 2022	-	-	-	-	-	-	-	-	-	-	-	-	-	-	-	-	-	
Tanjung Harapan	-	-	-	-	-	-	-	-	-	-	-	-	-	-	-	-	-	
Kampung Jawa I	-	-	-	-	-	-	-	1	-	-	-	-	-	-	-	-	-	
21 September 2022	-	-	-	-	-	-	-	-	-	-	-	-	-	-	-	-	-	
Tanjung Harapan	-	-	-	-	-	-	-	-	-	-	-	-	-	-	-	-	-	
Kampung Jawa I	-	-	-	-	-	-	-	1	-	-	-	-	-	-	-	-	-	
01 Oktober 2022	-	-	-	-	-	-	-	-	-	-	-	-	-	-	-	-	-	
Tanjung Harapan	-	-	-	-	-	-	-	-	-	-	-	-	-	-	-	-	-	
Nan Balimo	-	-	-	-	-	-	-	1215	-	-	-	-	-	-	-	-	-	
02 Oktober 2022	-	-	-	-	-	-	-	-	-	-	-	-	-	-	-	-	-	
Lubuk Sikarah	-	-	-	-	-	-	-	-	-	-	-	-	-	-	-	-	-	
Tanah Garam	-	-	-	-	-	-	-	-	-	-	-	-	-	-	-	-	-	
07 Oktober 2022	-	-	-	-	-	-	-	-	-	-	-	-	-	-	-	-	-	
Tanjung Harapan	-	-	-	-	-	-	-	-	-	-	-	-	-	-	-	-	-	
Kampung Jawa I	-	-	-	-	-	-	-	1	-	-	-	-	-	-	-	-	-	
10 Oktober 2022	-	-	-	-	-	-	-	-	-	-	-	-	-	-	-	-	-	
Lubuk Sikarah	-	-	-	-	-	-	-	-	-	-	-	-	-	-	-	-	-	
Kampai Tabu Kerambil	-	-	-	-	-	-	-	-	-	-	-	-	-	-	-	-	-	
13 Oktober 2022	-	-	-	-	-	-	-	-	-	-	-	-	-	-	-	-	-	
Tanjung Harapan	-	-	-	-	-	-	-	-	-	-	-	-	-	-	-	-	-	
Kampung Jawa I	-	-	-	-	-	-	-	-	-	-	-	-	-	-	-	-	-	

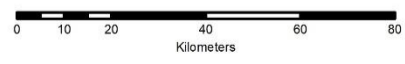
Kabupaten/Kota Jenis Bencana Tanggal Kecamatan Desa/Kelurahan/Nagari	Masyarakat				Permukiman (unit)					Prasarana Umum					Lingkungan		Taksiran Kerugian	
	Meninggal	Hilang	Luka/Sakit	Mengungsi	Rumah Rusak				Rumah Terendam	Sekolah	Tempat Ibadah	Sarana Kesehatan	Kantor	Jembatan (unit)	Jalan (km)	Sawah (Ha)		Kebun/Hutan (Ha)
					Rusak Berat	Rusak Sedang	Rusak Ringan	Total										
19 Oktober 2022	-	-	-	-	-	-	-	-	-	-	-	-	-	-	-	-	-	
Lubuk Sikarah	-	-	-	-	-	-	-	-	-	-	-	-	-	-	-	-	-	
Sinapa Piliang	-	-	-	-	-	-	-	-	-	-	-	-	-	-	-	-	-	
Tanjung Harapan	-	-	-	-	-	-	-	-	-	-	-	-	-	-	-	-	-	
Kampung Jawa I	-	-	-	-	-	-	-	-	-	-	-	-	-	-	-	-	-	
Banjir	-	-	-	-	-	-	-	1	-	-	-	-	-	-	-	-	-	
27 Januari 2022	-	-	-	-	-	-	-	-	-	-	-	-	-	-	-	-	-	
Lubuk Sikarah	-	-	-	-	-	-	-	-	-	-	-	-	-	-	-	-	-	
Tanah Garam	-	-	-	-	-	-	-	1	-	-	-	-	-	-	-	-	-	
01 Februari 2022	-	-	-	-	-	-	-	-	-	-	-	-	-	-	-	-	-	
Lubuk Sikarah	-	-	-	-	-	-	-	-	-	-	-	-	-	-	-	-	-	
Simpang Rumbio	-	-	-	-	-	-	-	-	-	-	-	-	-	-	-	-	-	
Tanjung Harapan	-	-	-	-	-	-	-	-	-	-	-	-	-	-	-	-	-	
Nan Balimo	-	-	-	-	-	-	-	-	-	-	-	-	-	-	-	-	-	
24 April 2022	-	-	-	-	-	-	-	-	-	-	-	-	-	-	-	-	-	
Lubuk Sikarah	-	-	-	-	-	-	-	-	-	-	-	-	-	-	-	-	-	
Simpang Rumbio	-	-	-	-	-	-	-	-	-	-	-	-	-	-	-	-	-	
02 Oktober 2022	-	-	-	-	-	-	-	-	-	-	-	-	-	-	-	-	-	
Lubuk Sikarah	-	-	-	-	-	-	-	-	-	-	-	-	-	-	-	-	-	
Tanah Garam	-	-	-	-	-	-	-	-	-	-	-	-	-	-	-	-	-	
Longsor	-	-	-	-	-	-	-	-	-	-	-	-	-	-	-	-	-	
06 Februari 2022	-	-	-	-	-	-	-	-	-	-	-	-	-	-	-	-	-	
Tanjung Harapan	-	-	-	-	-	-	-	-	-	-	-	-	-	-	-	-	-	
Tanjung Paku	-	-	-	-	-	-	-	-	-	-	-	-	-	-	-	-	-	
02 Oktober 2022	-	-	-	-	-	-	-	-	-	-	-	-	-	-	-	-	-	
Lubuk Sikarah	-	-	-	-	-	-	-	-	-	-	-	-	-	-	-	-	-	
Tanah Garam	-	-	-	-	-	-	-	-	-	-	-	-	-	-	-	-	-	
Tanjung Harapan	-	-	-	-	-	-	-	-	-	-	-	-	-	-	-	-	-	
Laing	-	-	-	-	-	-	-	-	-	-	-	-	-	-	-	-	-	
Grand Total	28	4	456	26.265	1.389	1.102	2.811	7.322	2.508	170	109	65	45	29	90	71	249	1.136.849.586.796



PETA DAERAH TERDAMPAK ANGIN KENCANG TAHUN 2022



1:1.600.000



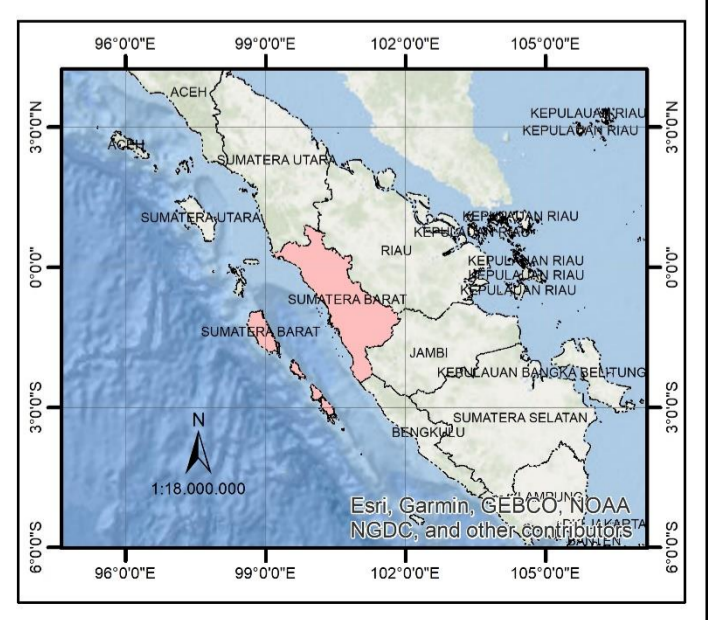
Coordinate System: GCS WGS 1984
 Datum: WGS 1984
 Units: Degree

KETERANGAN

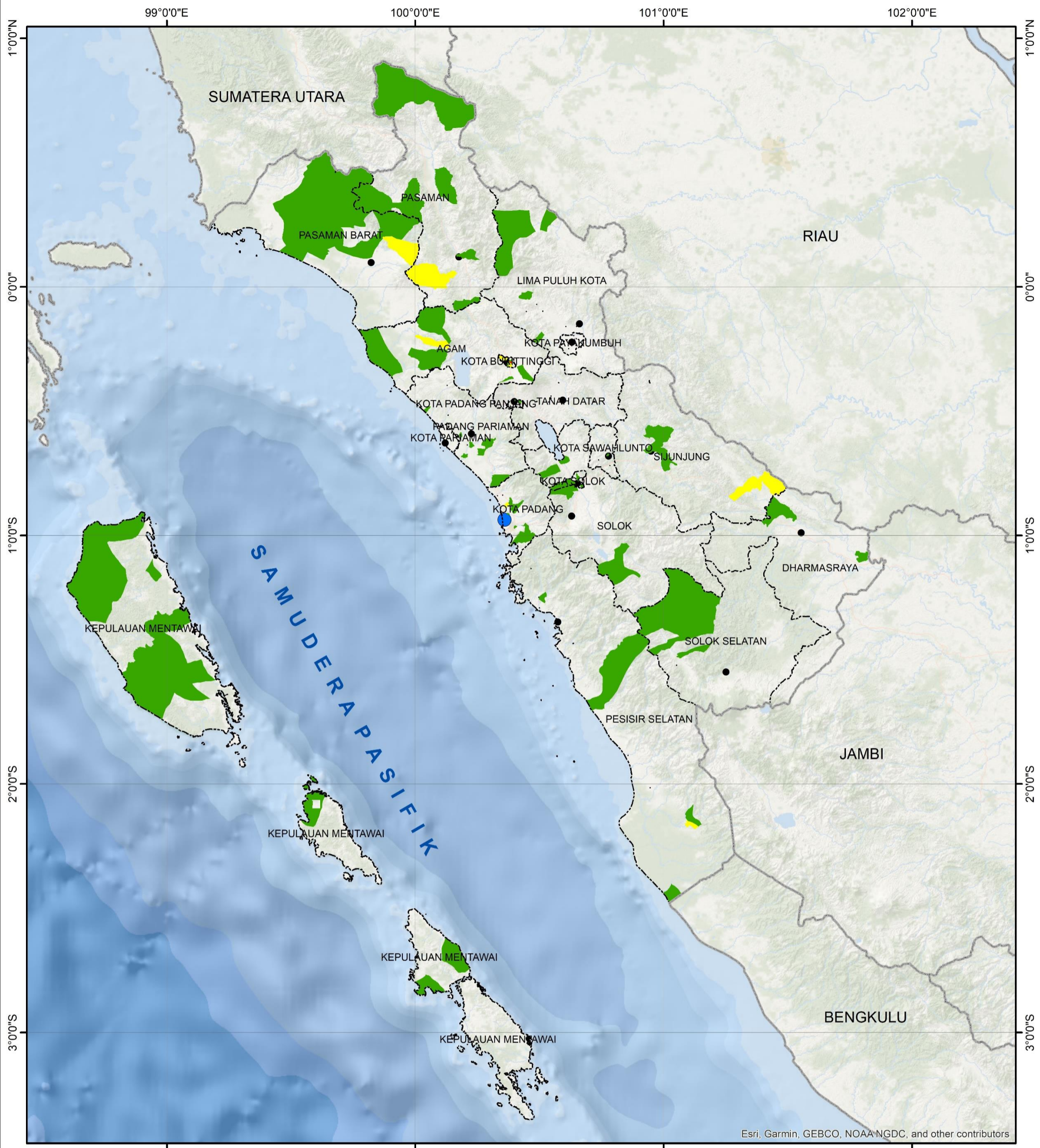
- Ibu Kota Provinsi
- Ibu Kota Kabupaten/Kota
- Batas Provinsi
- - - - - Batas Kabupaten

Jumlah Kejadian

- 1-4
- 5-8
- >9



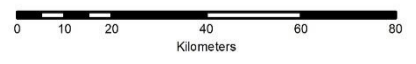
Esri, Garmin, GEBCO, NOAA-NGDC, and other contributors



PETA DAERAH TERDAMPAK BANJIR TAHUN 2022



1:1.600.000



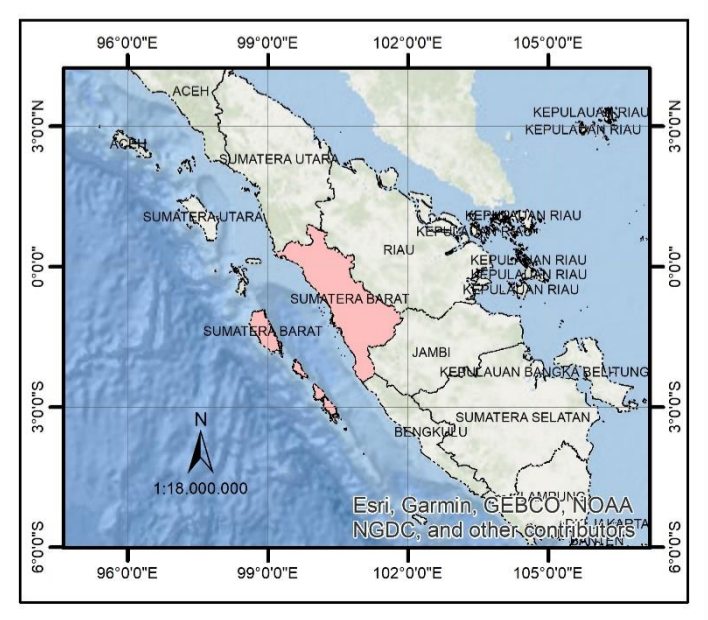
Coordinate System: GCS WGS 1984
 Datum: WGS 1984
 Units: Degree

KETERANGAN

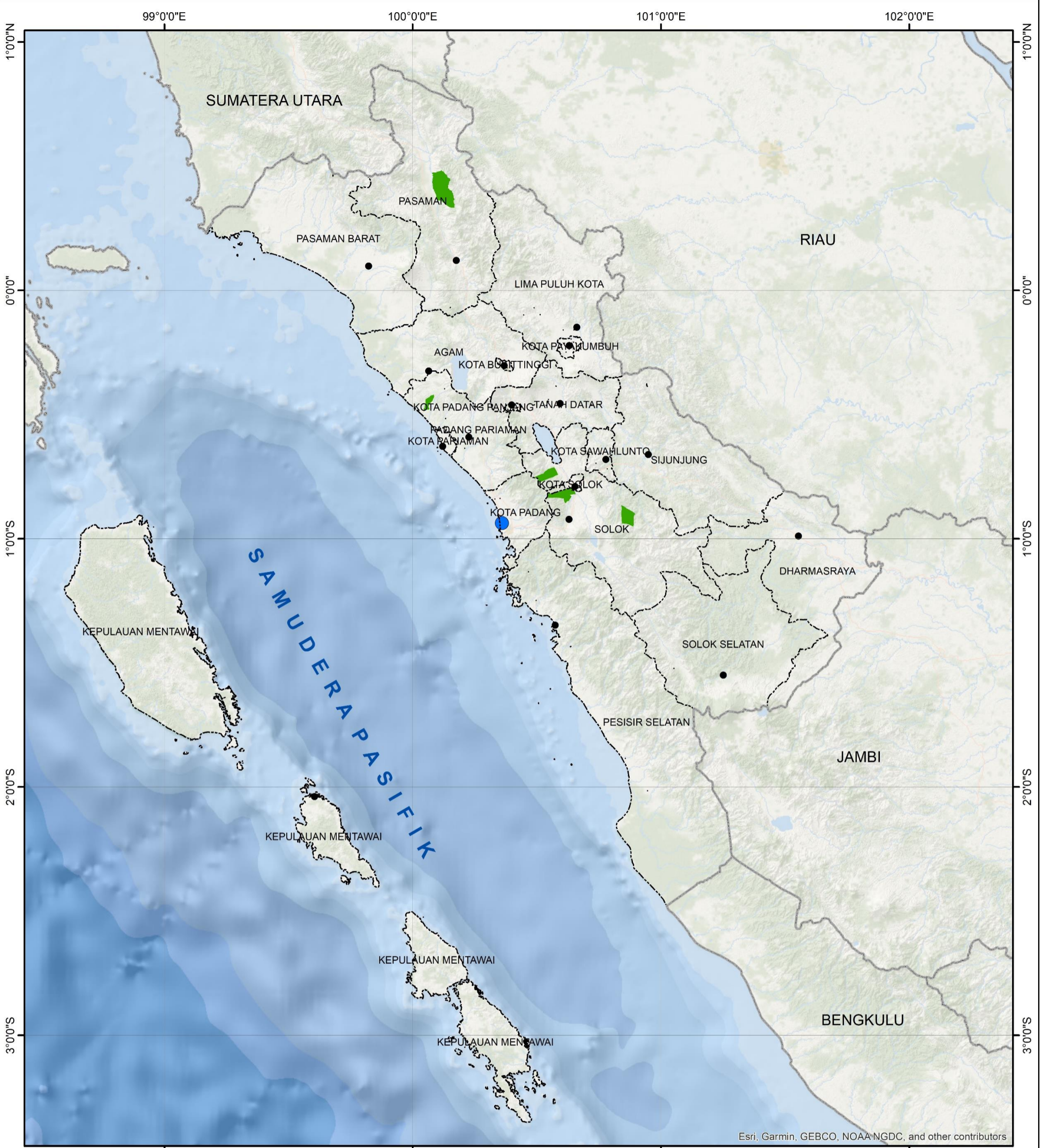
- Ibu Kota Provinsi
- Ibu Kota Kabupaten/Kota
- Batas Provinsi
- - - Batas Kabupaten

Jumlah Kejadian

- 1-4
- 5-8
- >9



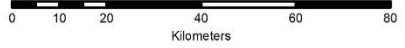
Esri, Garmin, GEBCO, NOAA-NGDC, and other contributors



PETA DAERAH TERDAMPAK BANJIR BANDANG TAHUN 2022



1:1.600.000

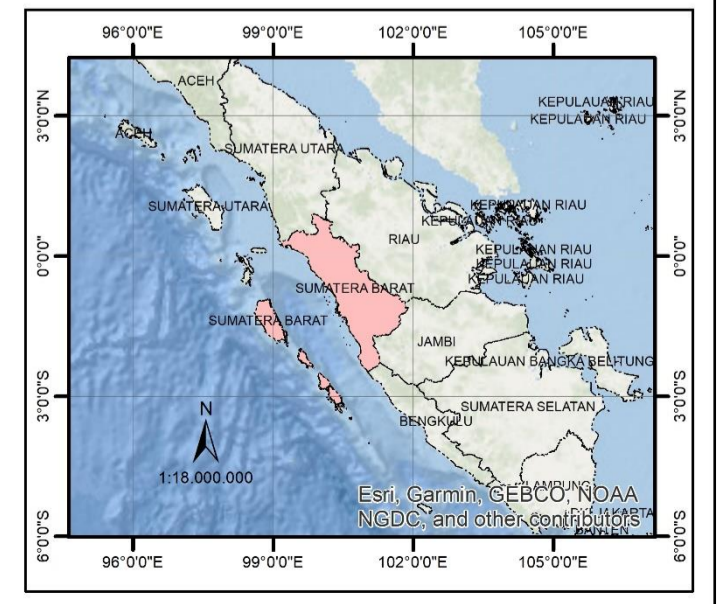


Coordinate System: GCS WGS 1984
 Datum: WGS 1984
 Units: Degree

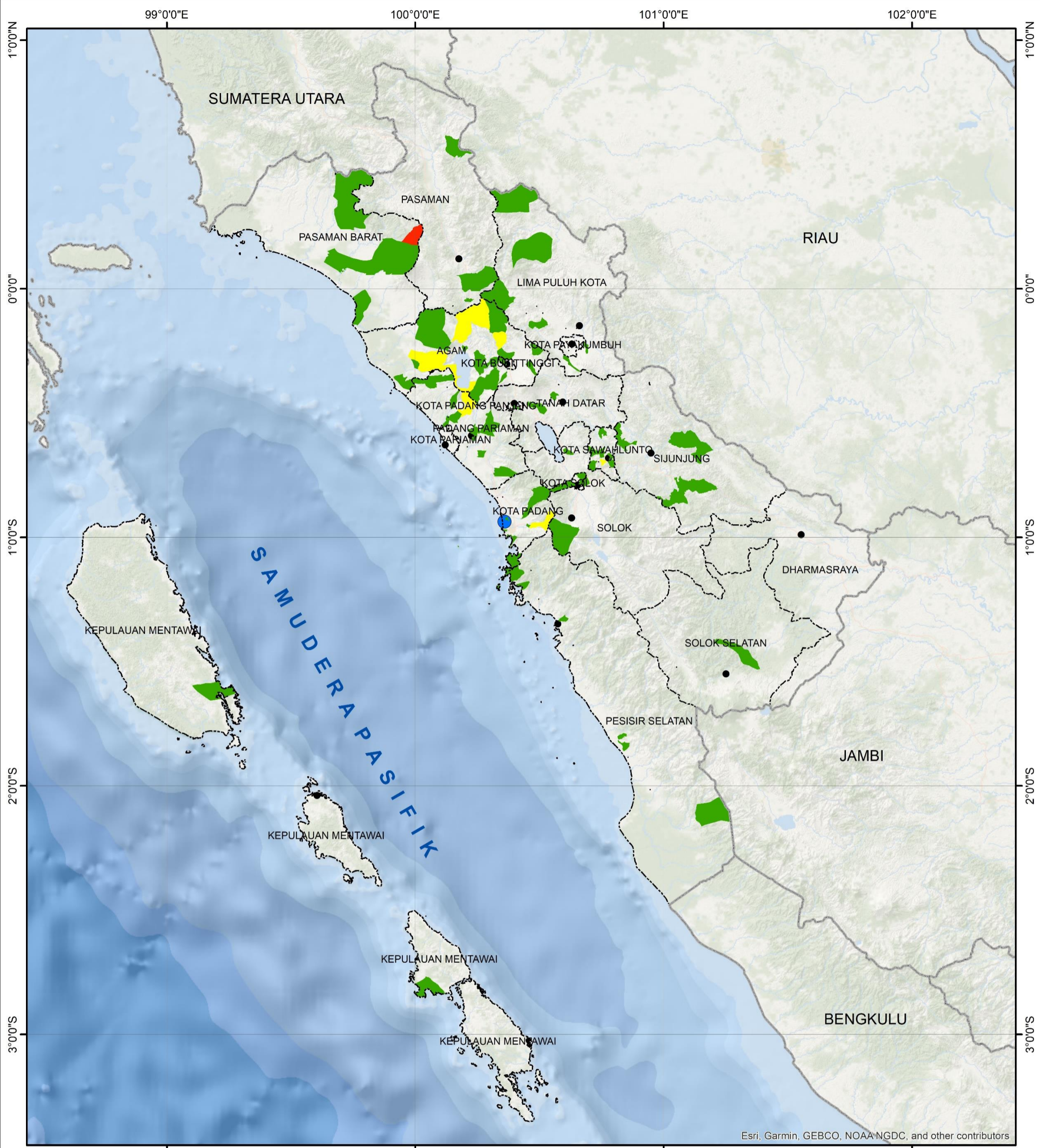
KETERANGAN

- Ibu Kota Provinsi
- Ibu Kota Kabupaten/Kota
- Batas Provinsi
- - - Batas Kabupaten

Jumlah Kejadian



Esri, Garmin, GEBCO, NOAA-NGDC, and other contributors

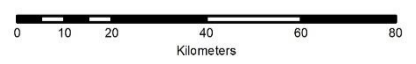


Esri, Garmin, GEBCO, NOAA-NGDC, and other contributors

**PETA DAERAH TERDAMPAK LONGSOR
TAHUN 2022**



1:1.600.000



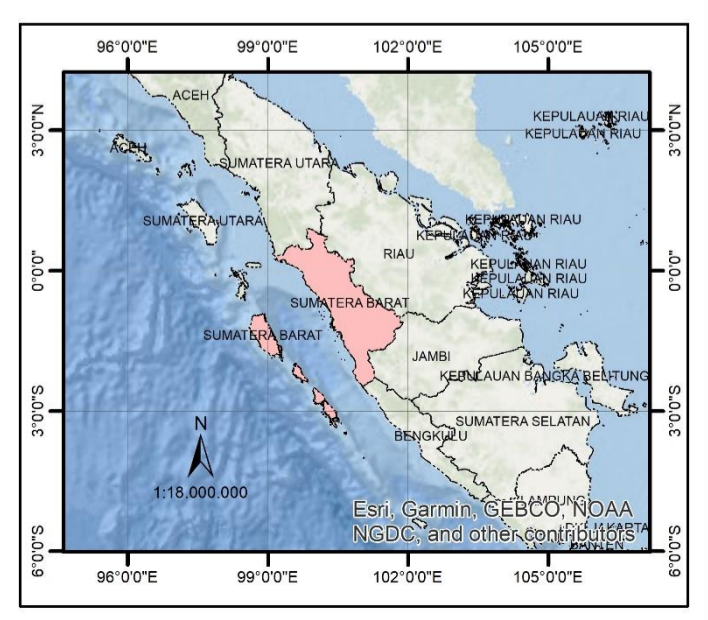
Coordinate System: GCS WGS 1984
Datum: WGS 1984
Units: Degree

KETERANGAN

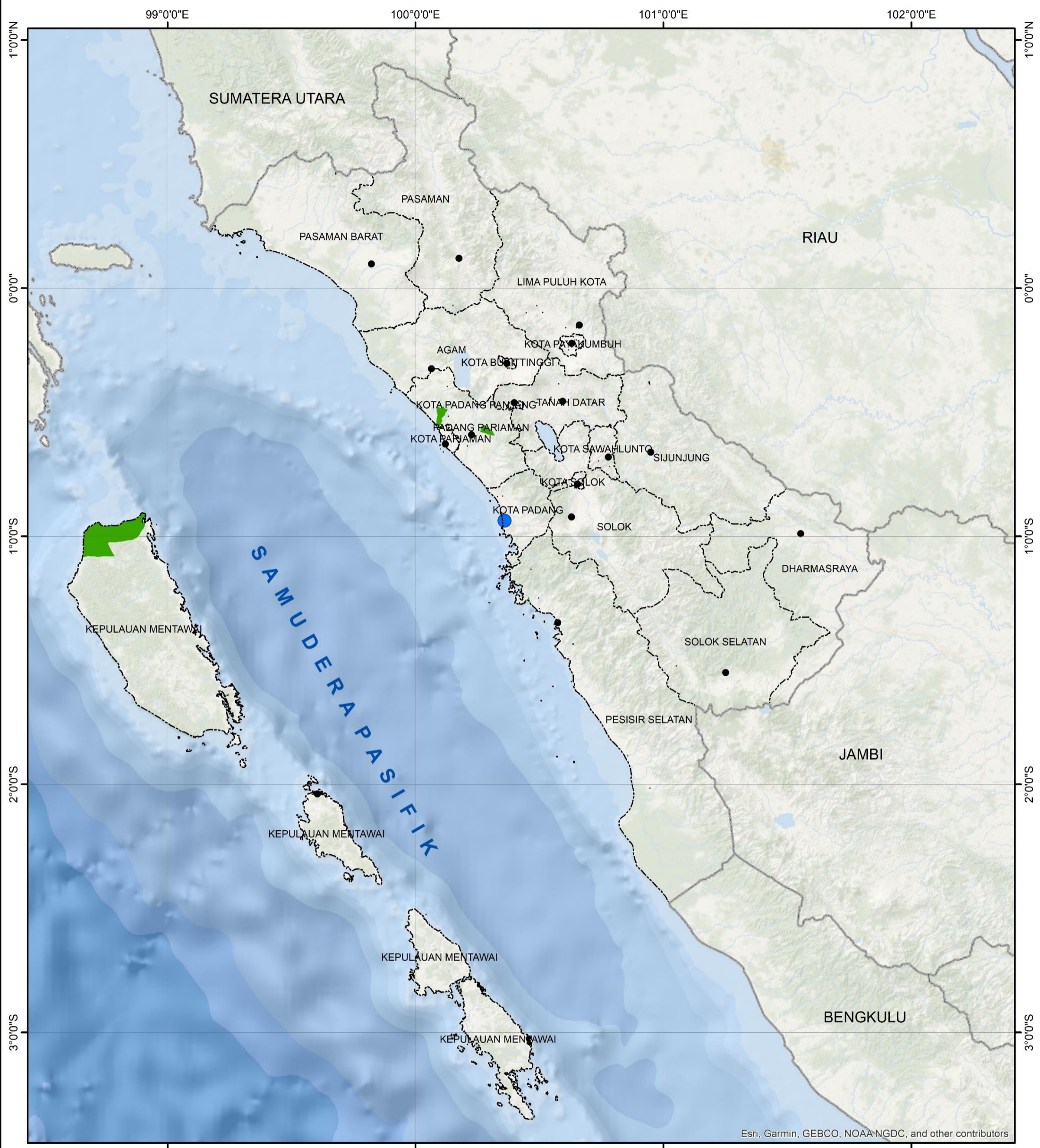
- Ibu Kota Provinsi
- Ibu Kota Kabupaten/Kota
- Batas Provinsi
- - - Batas Kabupaten

Jumlah Kejadian

- 1-2
- 3-4
- >4



Esri, Garmin, GEBCO, NOAA-NGDC, and other contributors



Esri, Garmin, GEBCO, NOAA-NGDC, and other contributors

PETA DAERAH TERDAMPAK ABRASI PANTAI TAHUN 2022

1:1.600.000

0 10 20 40 60 80
Kilometers

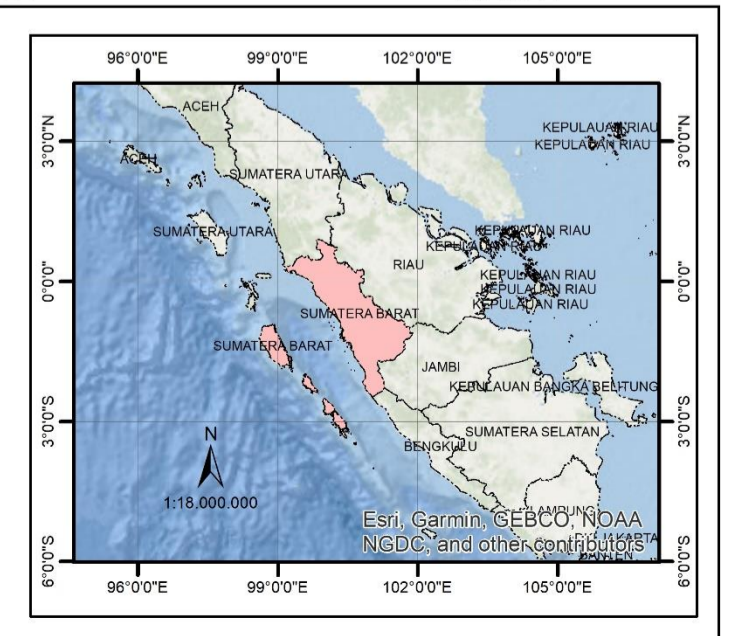
Coordinate System: GCS WGS 1984
Datum: WGS 1984
Units: Degree

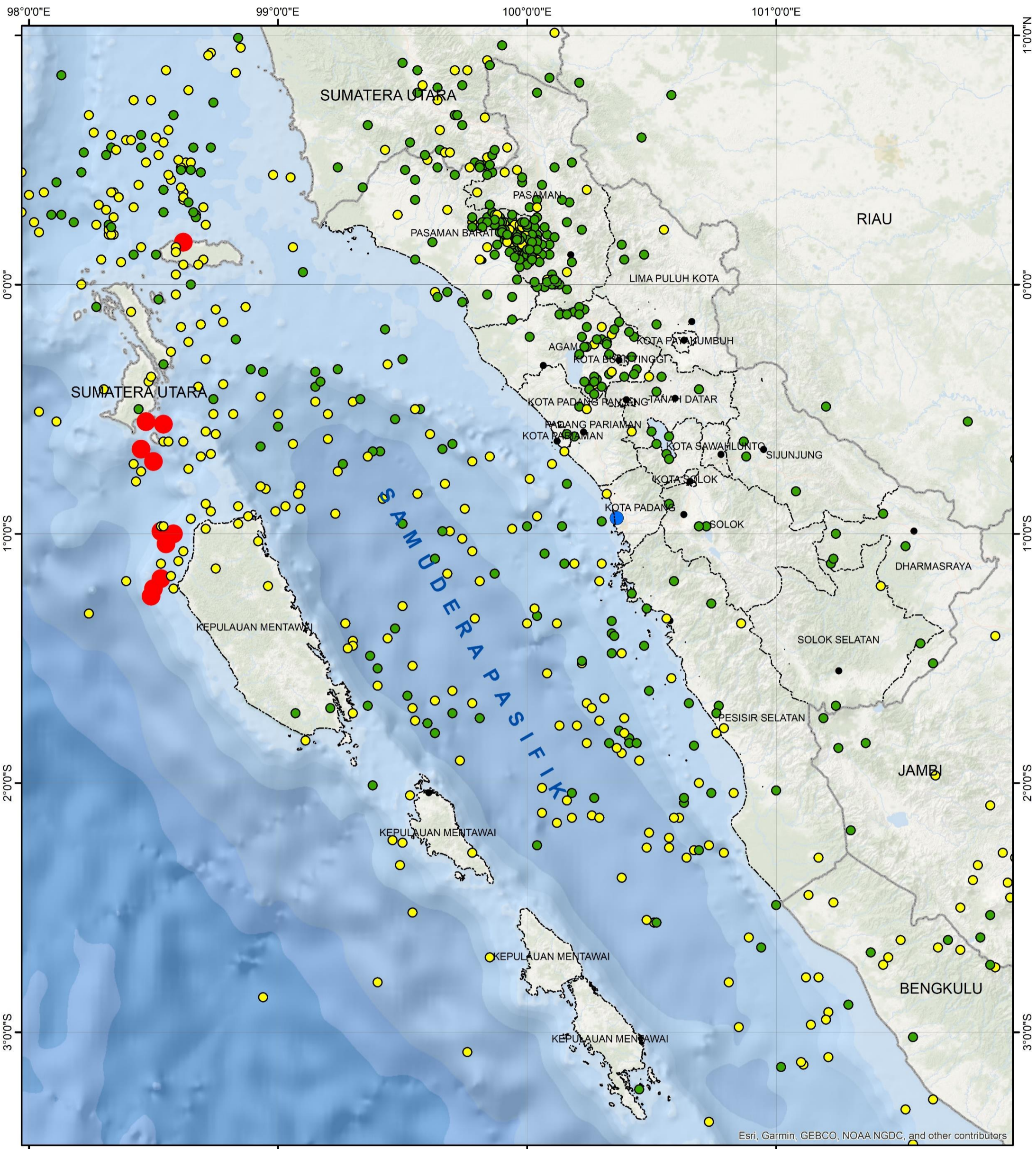
KETERANGAN

- Ibu Kota Provinsi
- Ibu Kota Kabupaten/Kota
- Batas Provinsi
- - - Batas Kabupaten

Jumlah Kejadian

- 1-4

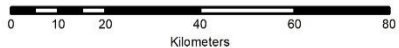




**PETA SEBARAN TITIK GEMPA
SUMATERA BARAT DAN SEKITARNYA
TAHUN 2022**



1:1.600.000



Coordinate System: GCS WGS 1984
Datum: WGS 1984
Units: Degree

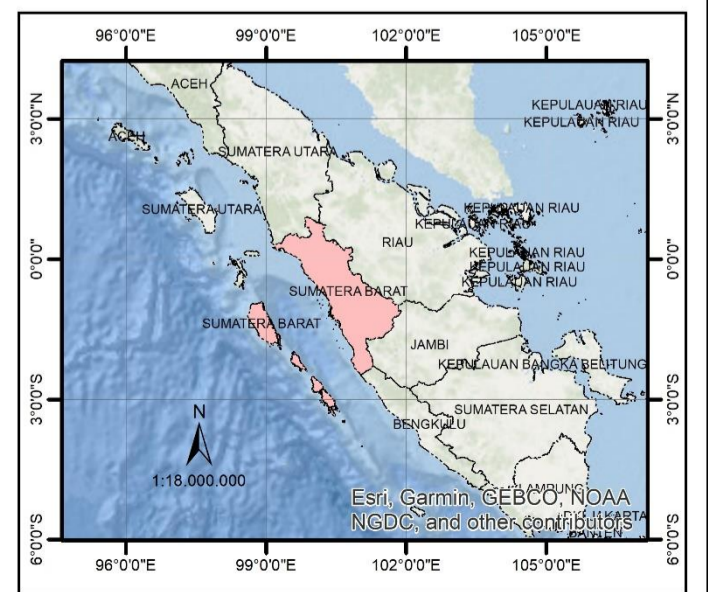
Sumber Data : BMKG, Pusat Gempa Regional IV
Padang Panjang

KETERANGAN

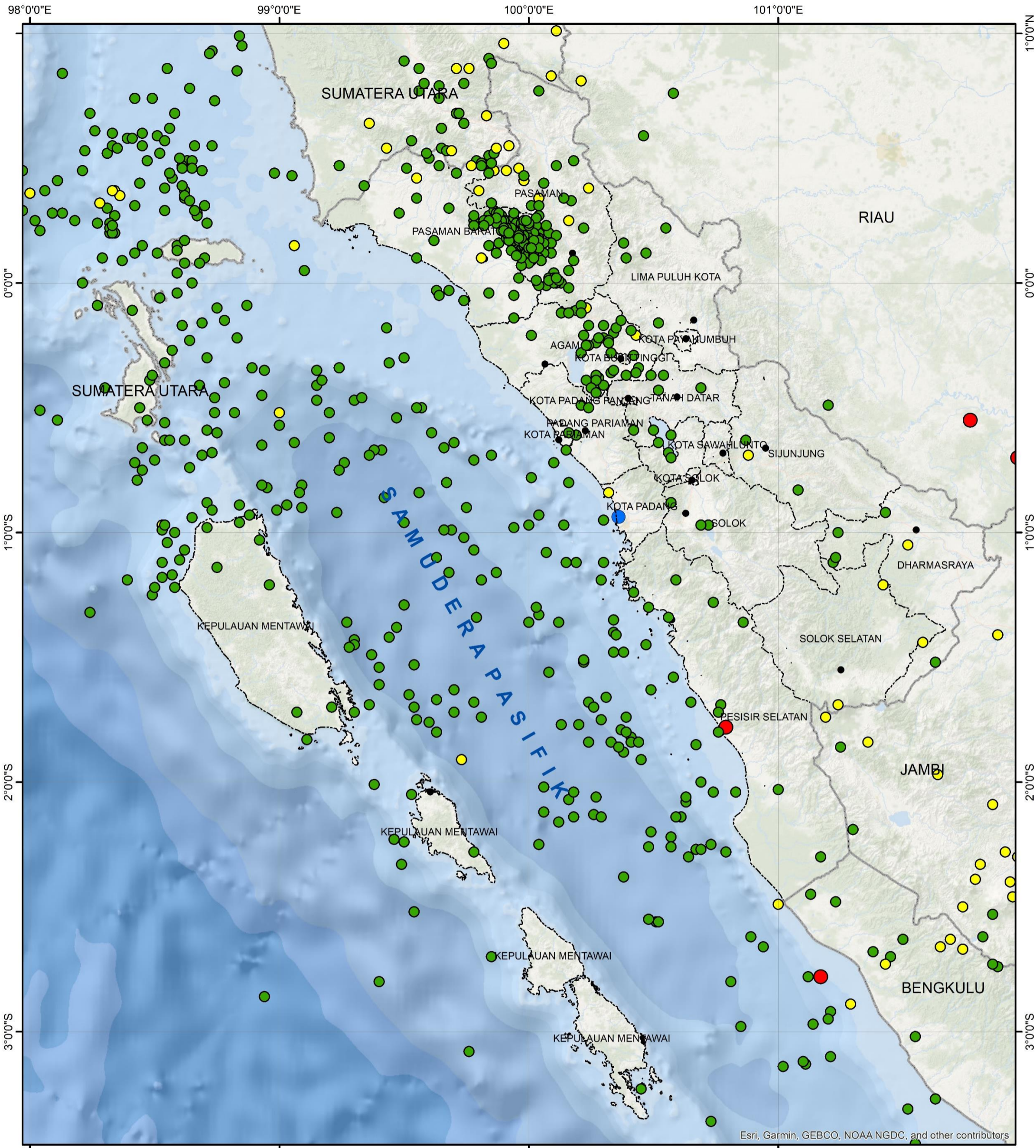
- Ibu Kota Provinsi
- Ibu Kota Kabupaten/Kota
- Batas Provinsi
- - - Batas Kabupaten

Magnitudo

- 1-3
- 4-5
- > 5



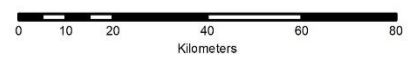
Esri, Garmin, GEBCO, NOAA NGDC, and other contributors



**PETA KEDALAMAN TITIK GEMPA
SUMATERA BARAT DAN SEKITARNYA
TAHUN 2022**



1:1.600.000

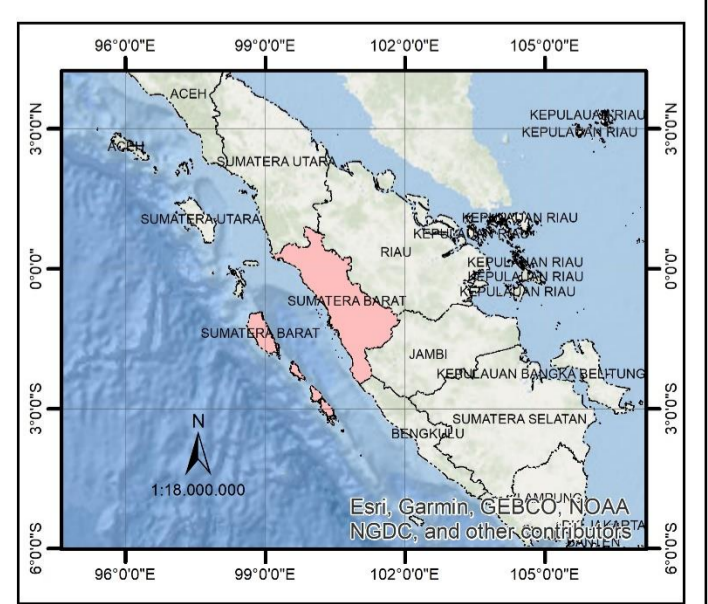


Coordinate System: GCS WGS 1984
Datum: WGS 1984
Units: Degree

Sumber Data : BMKG, Pusat Gempa Regional IV
Padang Panjang

KETERANGAN

- Ibu Kota Provinsi
 - Ibu Kota Kabupaten/Kota
 - Batas Provinsi
 - - - Batas Kabupaten
- Kedalaman (Km)**
- 1 - 77
 - 78 - 284
 - 285 - 750



Esri, Garmin, GEBCO, NOAA NGDC, and other contributors



DATA & INFORMASI BENCANA

PROVINSI SUMATERA BARAT

TAHUN 2022

